చెంచులకు వనరులమీద హక్కులు - అభివృద్ధి ఫలితాలు దక్కాలి

ఆంధ్రప్రదేశ్‌మధ్య ఆరుజిల్లాలలో వ్యాపించిన నల్లమలఅడవులలో అహోరం సేకరించుకుంటూ జీవించే ఆదిమతెగ చెంచులు, 'సిద్ధమునివరులిందలి చెంచులెల్ల' అని శ్రీనాథుడు చెంచుల జీవన విధానాన్ని ప్రశంసించాడు. 'చెంచుల అహోబలపు శ్రీనారసింహుడు' అని అన్నమయ్య వర్ణిస్తాడు. ఆంధ్రుల అభిమాన శృంగార నాయిక చెంచులక్ష్మి, చెంచువారికి నరసింహస్వామి అల్లుడుగా, శ్రీశైలంలో వృద్ధమల్లికార్జునుడు చెంచుమల్లన్న బావగా మనం వరుసలు కలుపుకున్నాం. పర్వతాకృతి పొందిన ఆదిశేషుని పడగ తిరుమలకాగా నడుము అహోబిలం, తోక శ్రీశైలం. అహోబిలం హిరణ్యకశివుని సభాగృహం, పూజాగృహం శ్రీశైలం అని మన విశ్వాసం. నరసింహస్వామి తమకిచ్చిన అభయారణ్యం నల్లమల అని చెంచుల విశ్వాసం. ఈ అడవి సిద్ధులను, మూలికావైద్యులను ఆకర్షించి ఆయుర్వేదవిద్యకు కేంద్రంగా ఒక వెలుగు వెలిగింది.

చుట్టూగల మెట్టప్రాంతాలకు తృణకాష్ట జలసమృద్ధి (గడ్డి, కలప) కూర్చే నల్లమల మధ్యలోగల శ్రీశైలానికి మన పూర్వులు ఎనిమిది నడకదారులు ఆ దారులవెంట దేవాలయాలు సాగుభూములు ఏర్పరచారు. ఈ దారులవెంట వెళ్ళే యాత్రికులకు అనేకవిధాలుగా సహకరిస్తూ చెంచులు మెట్టమిరాశీ వసూలు చేసుకునేవారు. పంటపొలాలను అడవిజంతువులనుండి కాపాడడానికి చెంచులను నియమించుకొని రైతులు పంటమిరాశీ చెల్లించుకునేవారు. దొడ్డిబత్తెం, కనుమకాపలా ఇలా కట్నాలు ఇచ్చుకునేవారు. నల్లమలమీద పట్టు సాధించుకోవడానికి ఇలా వారిని చేరదీశారు. అడవులలోకి వలసలు పెరిగి గ్రామాలై పెంటలను చుట్టుముట్టాయి. కొన్ని పెంటలు నామ రూపాలులేకుండా పోయాయి. కొన్ని గ్రామాలలో ఒకమూల అడవిమీద బతుకుతూ స్వాభిమానంతో జీవిస్తున్నాయి.

ఒకనాడు ఈ నడకదారుల పక్కనగల చెంచులను రోడ్డు మీద కాలనీల్లో స్థిరపరచి అభివృద్ధి చేయాలని 1940 నుండి ప్రభుత్వాలు విఫలప్రయత్నాలు చేస్తున్నాయి. శ్రీశైలానికి రోడ్డుమార్గంవచ్చాక చెంచులు యాత్రికులకు సహకరించే ఉపాధికోల్పోయారు. చెప్పిన ప్రకారం అన్ని జీవనాధారాలు సౌకర్యాలు సమకూరుస్తారని రోడ్డుమీదికి చేరిన చెంచులకు ఆశలన్నీ అడియాసలయ్యాయి. ఇల్లు కట్టిస్తే పొలాలు లేవు. పొలం చేసుకునేందుకు పెట్టుబడిలేదు ఈ లోగా పొలాలు అన్యాక్రాంతమైనాయి. ఒ పక్కన భూములు కొనిస్తూ, వేరొకపక్క సాగులో లేరంటూ ఇచ్చిన పట్టాలు రద్దు చేస్తున్నారు. ప్రభుత్వభూములు చెంచులకు కేటాయించడం ఎప్పుడో స్వస్తిచెప్పారు. ఫలితంగా వారు అటవీఫలసాయం తెచ్చుకోవడానికి ఎంతో దూరాన ఉన్న మళ్ళీపాత గ్రామాలచుట్టూ తిరుగుతున్నారు. పోలీసులు, తీవ్రవాదుల మధ్యనలిగిపోయి చాలామంది చెంచులు వెంకటాద్రిపాలెంవంటి రోడ్డుప్రక్క గ్రామాలలోకి వచ్చారు. పునరావాసంకోసం అధికారులు వేసినపథకాలు కాగితాల మధ్య ఉండిపోయాయి. ఇది ఇలా ఉండగా తరువాత తరువాత వచ్చిన తెగల పోటీపడలేక చెంచులు మానసికంగా కుంగిపోతున్నారు.

మహబూబ్‌నగర్‌జిల్లాలో అమరాబాద్, లింగాల బల్మూర్, అచ్చంపేట మండలాలలో 70 గ్రామాలు షెడ్యూల్డ్ జాబితాలో ఉన్నాయి. ఈ గ్రామాలలో ప్రభుత్వభూములు, సహజవనరులు గిరిజనులకు చెందాలి కాని చాలామంది చెంచులు భూమిలేని నిరుపేదలుగానే మగ్గుతున్నారు.

1932లో కర్నూలు, ప్రకాశం జిల్లాల్లోని అటవీ ఎన్‌క్లోజర్‌లలో చెంచులసాగుకోసం 6000 ఎకరాల భూమి, నివాస ప్రదేశాలస్థలం కేటాయించారు. రెవెన్యూ, అటవీశాఖ ఈ భూములను 1989లో సంయుక్తంగాసర్వేచేసి రికార్డు తయారుచేశారు. అంతేకాక రిజర్వ్ అడవిలో కాలిబాటలు, యాత్రికుల సౌకర్యాలు, నీటివనరులు వినియోగం అటవీ శాఖ అనుమతించింది. మహబూబ్‌నగర్ జిల్లాలోని అప్పాపూర్ ఇతరగ్రామాలను రెవెన్యూ గ్రామాలుగా ప్రకటించి అమరాబాదు మండలంలో కలపాలనే ప్రతిపాదనలు అమలు కావాలి. 2003లో టైగర్ రిజర్వ్‌లో ఋషుల చెరువును ఇతరుల ఆక్రమణనుండి చెంచులు స్వాధీనం చేసుకోవడం చూసి-పక్క గ్రామాల చెంచులుకూడ చేపలు పట్టుకునేందుకు చెరువులను స్వాధీనం చేసుకోనేప్రయత్నంలో పోలీసుకేసులపాలై కోర్టు చుట్టూ తిరుగుతున్నా, చెరువులను మాత్రం వదలడం లేదు. అటవీహక్కుల చట్టం అమలు మీద 'శక్తి'

తయారుచేసిన కరపత్రం ప్రచురించి, తమ సిబ్బందికి, గ్రామ కార్యకర్తలకు విస్తృతంగా గిరిజనాభివృద్ధి సంస్థ శిక్షణ ఇప్పించింది. కొన్నిచోట్ల చెంచులు చైతన్యవంతులై గత రికార్డులను సేకరించుకొని అటవీ హక్కులకోసం పట్టుబడుతున్నారు. ఈ గుర్తింపు జిల్లాకో పద్ధతిగా సాగుతోంది. ఏ చట్టమైనా పథకమైనా, ప్రభుత్వం అమలుపరచడం మూన్నాళ్ళముచ్చట అని మన అందరి అనుభవం. ఈ చట్టంప్రకారం హక్కులు దక్కని చెంచుల పరిస్థితి మరింత అన్యాయమౌతుందని చెప్పనక్కరలేదు. ఇలా నిరాశ్రయులైన వారందరు క్రమంగా అడ్రస్ లేకుండా పోతున్నారు.

చెంచు పిల్లలలో ఆకలిచావులు తగ్గించడానికి వారి జీవన పరిస్థితులు మెరుగుపరచడానికి ఆహార భద్రత కల్పించడానికి రాష్ట్రప్రభుత్వ ప్రధానకార్యదర్శి అధ్యక్షతన 1994-1996లో రెండుసార్లు సమావేశమైనారు. సమగ్ర గిరిజనాభివృద్ధి సంస్థ కార్యక్రమాల సంప్రదింపులకోసం 14మంది చెంచు పెద్దలను సభ్యులను చేశారు. గ్రామస్థాయిలో వి.టి.డి.ఎ. ఈడిసి, పొదుపుసంఘాలు, ఉపాధిహామీపథకాలు ఉన్నాయి. చదువుకున్న చెంచులు కొంతమంది ఉద్యోగులైనారు. కాని సగటు చెంచుల జీవన పరిస్థితులు నానాటికీ దిగజారుతున్నాయి. అటవీఫలసాయం తగ్గిపోయింది. ఖర్చులు పెరిగిపోయాయి. తాగుడు పెరిగింది, క్షయవ్యాధి బారిన పడుతున్నారు. అడవి చుట్టూ బతికే చెంచులు కూలీపనులకు అలవాటు పడలేదు. కరువువల్ల ఆ పనులు కూడా దొరకక దూరదేశాలకు వలసపోతున్నారు.

అడవి కాపాడుతూ చెంచులు తమ స్థితిగతులను మెరుగుపరచుకోడానికి దానధర్మాలు, ఉద్యోగాలు సరిపోవు సహజవనరుల మీద హక్కులు, అభివృద్ధిఫలితాలు వారికి దక్కాలి. అడవిని కాపాడే బాధ్యత దానితో అనాదిగా అనుబంధంగల చెంచులదే అయినా - ఆ అవసరం అందరిదీ. చుట్టూ మెట్టప్రాంతాలు చెరువులు, భూగర్భజలాల అభివృద్ధి, పశువులకు గడ్డీగాదం, వ్యవసాయానికి కావలసిన కలపకు నల్లమల మీదనే ఆధారపడి ఉన్నాయి. నల్లమల నశిస్తున్నకొద్దీ ఈ ప్రాంతాల్లో కరువు పెరిగిపోతుంది. కాబట్టి నల్లమల అడవులను కాపాతే ఆత్మవిశ్వాసం చెంచులలో పెంచడం అందరికీ అవసరం. తమ అటవీ విజ్ఞానాన్ని తెలియజేస్తూ చెంచు యువకులు వ్రాసిన "నల్లమలలో చెంచు ప్రపంచం-ఈ జ్ఞానంమీదేనండి ఈ రాజ్యం మీరేలండి" ప్రచురించాం. "ప్రభుత్వానికి చెలగాటం-చెంచులకు ప్రాణసంకటం" ఆయా సమస్యలను ఆధారాలతో చర్చించడం అటు ప్రభుత్వానికి, ఇంటు చెంచులకు వారి ఆభిమానులకు పరిస్థితులను మెరుగుపరచడానికి ఉపయోగపడుతుందని భావిస్తున్నాం.

అడవిలో ఏది ఊరికేరాదు కష్టపడాల్సిందే పోరాడాల్సిందే - ఈ జీవనసత్యం అందరికంటే గిరిజనులకు చెంచులకే బాగా తెలుసు. అయితే ఈ ప్రజాస్వామ్య యుగంలో హక్కుల సాధనకోసం తెలివితో పోరాటం చేయాలి.

మన సాంస్కృతిక వారసత్వంలో విశిష్టమైన గుర్తింపు పొంది, ఈనాడు అంతరిస్తున్న తెగగా దిగజారిన చెంచుల అభివృద్ధికి తోడ్పాటునందించడానికి మనం సంసిద్ధం కావాలి.

- శక్తి

అసంపూర్తి - అసంతృప్తి

అభివృద్ధి కార్యక్రమాలు లేనప్పుడు అసంతృప్తి ఒక తరహా అయితే, మొదలుపెట్టి అసంపూర్తిగా చేసినప్పుడు వస్తున్న అసంతృప్తి మరో తరహా. పాఠశాల పెట్టి ఉపాధ్యాయుడు రాకపోవటం, బావి తవ్వి మోటారు ఇవ్వకపోవడం, కరెంటు స్తంభాలు, వైరులు వేసినా కరెంటు రాకపోవటం, స్థాపించిన ఆసుపత్రిలో డాక్టర్లు మందులు లేకపోవడం, చదివిన వారికి ఉద్యోగాలు చూపలేకపోవటం, అసలు నిరర్థకమైన చదువు చదివించటం, భూమిరక్షణ చట్టం ప్రచారం చేసి అమలు చేయకపోవటం, తన చుట్టూ ఉన్న అడవిలో తను పరాయివాడుగా పరిగణించబడటం, అటవీఫలసాయానికి కాని, వ్యవసాయ ఉత్పత్తులకు సరైన ధర రాకపోవటం వంటివి అసంతృప్తికి దారితీస్తాయి. దీనికి తోడు బ్యాంకుల పని అంతంత మాత్రం అవడంవల్ల షావుకారులు విజృంభిస్తున్నారు.

...డా॥ వి.ఎన్.వి.కె. శాస్త్రి, ఆంధ్రప్రదేశ్ గిరిజన సంస్కృతి, పరివర్తన

ప్రభుత్వాలకు చెలగాటం

చెంచులకు ప్రాణసంకటం

నల్లమలలో చెంచు గ్రామాలు, మండలాలు

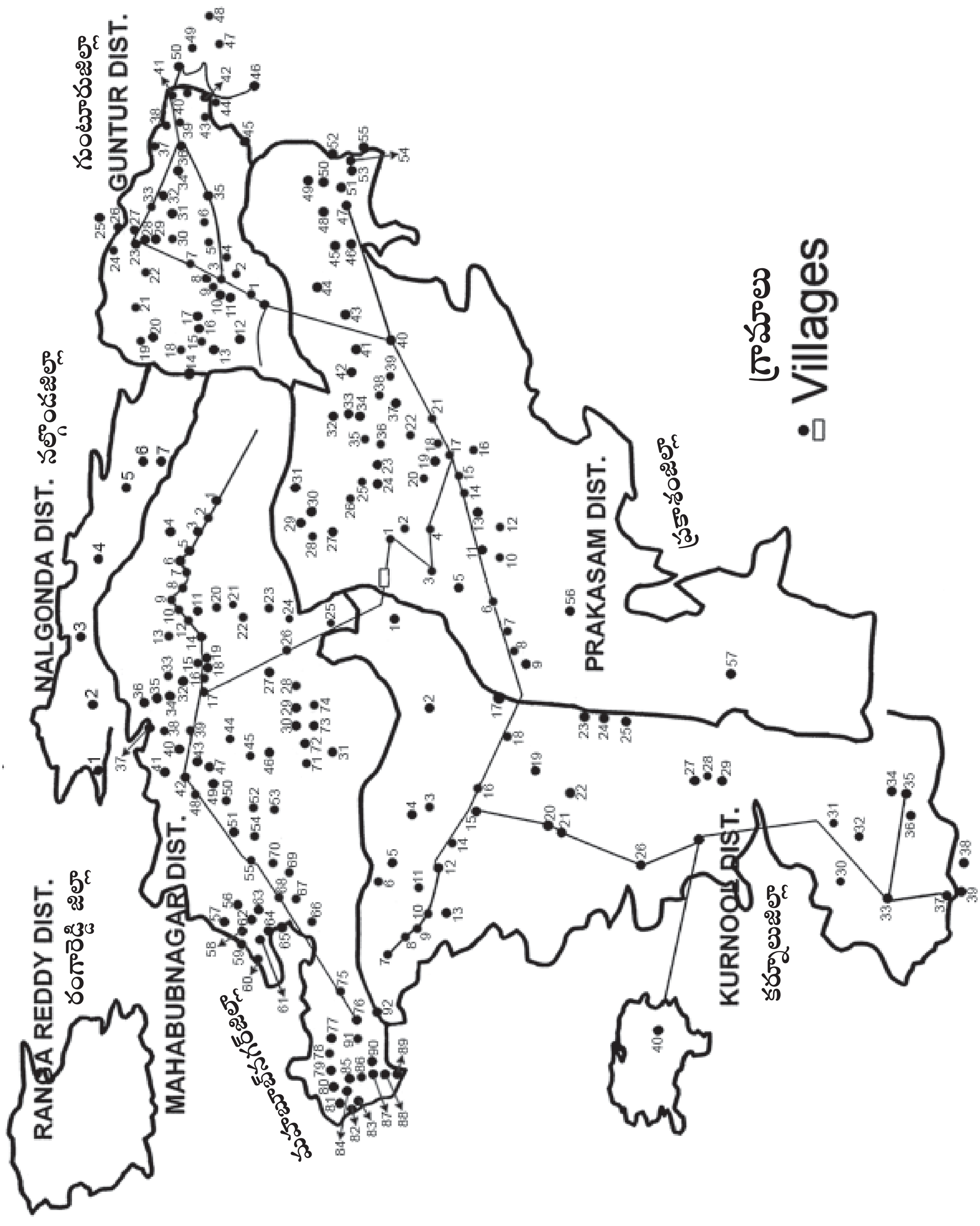

నల్లమలలో చెంచు గ్రామాలు, జిల్లాలు, మండలాలు

మహబూబ్‌నగర్‌జిల్లా

అమరాబాద్‌మండలం

1 గీసగండి
2 మద్దిమడుగు
3 పాలెంపెంట
4 బాపన్నపాడు
5 ఇప్పాలపల్లి
6 మారడుగు
7 ఉడిమిల్ల
8 పెట్రల్లచేను
9 చిట్లంకుంట
10 వంకేశ్వరం
11 లింగభేరి
12 పదర
13 జంగంరెడ్డిపల్లి
14 అమరాబాదు
15 మాచారం
16 వెంకటేశ్వర్ల బావి
17 మన్ననూరు
18 సుద్దగూడెం
19 ములకమామిడి
20 తిరుమలాపూర్
21 ఉప్పునూతల
22 కుడిచింతలబయలు
23 సార్లపల్లి
24 కొమ్మనపెంట,కొల్లంపెంట
25 ఈగలపెంట
26 వట్టివారిపల్లి
27 ఫరాబాద్
28 అప్పాపురం
29 మద్దిమలకల
30 ఇర్లపెంట
31 సంగడిగుండాలు
కొల్లంపెంట
మాధవాన్‌పల్లి
పందిగుర్రు
తాటిగుండాలు
పుల్లయపల్లి
బి.కె.లక్ష్మాపూర్
ఇబ్రహీంబాద్

అచ్చంపేటమండలం

32 ఐనోల్
33 చందాపూర్
34 బొమ్మనపల్లి
35 సిద్దాపుర్
36 మన్నెవారిపల్లి
37 ఘన్‌పూర్
38 అక్కారం
39 రంగాపూర్
40 బొల్గటపల్లి
41 చెంచుఅలుగుతండ
42 అచ్చంపేట
43 చౌటుపల్లి
44 వెంకటగిరి
45 రామాజీపల్లి
చెవిటిరుపుబండ
పులితీగలబండ
మార్లపైతండ
బక్కలింగయ్యపల్లి

బల్మూర్‌మండలం

46 అనంతవరం
47 జాగాల
48 కొండనాగుల
49 లక్ష్మీపల్లి
50 చెంచుగూడెం
51 గుదిబండ
52 బిల్లకల్లు
53 అంబగిరి
54 బాణాల
55 బల్మూర్ కాలని

లింగాలమండలం

56 కొత్తకుంటపల్లి
57 కె.సి.తండ
58 అంబటిపల్లి
59 సాయిపెంట
60 వడ్డిరాయవరం
61 రాయవరం
62 అవుసలికుంట
63 సూరాపూర్
64 క్యాంప్‌రాయవరం
65 పాతదరారం(మర్లపాయ)
66 శ్రీరంగపురం
67 అప్పాయపల్లి
68 లింగాల
69 ఎర్రపెంట
70 పద్మన్నపల్లి
71 దొర్లపెంట
72 దారవాగు
73 బౌరాపురం
74 రాంపూర్
పాంగిరి
పిల్లిగిరి
అగర్లపెంట
చిన్నంపల్లి
చందాపూర్
మేకపోతుగుండాలు
కనితిబోడు
పుల్లాయపల్లి
మేడిమల్కల
సంగడిగుండాల
అప్పాపూర్
జిప్విగుండం

కొల్లాపూర్‌మండలం

75 నార్లపూర్
76 కొల్లాపూర్
77 కుడికిల్ల
78 అమరగిరి
79 మంగలతువ్వపెంట
80 ఎర్రగుండంపెంట
81 మేదుర్తి
82 గుండ్లపెంట
83 పెద్దుటి
84 కప్పగుంత
85 లింగమయ్యపెంట
86 మూలచింతపల్లి
87 మేదరబండ
88 ఎర్రకుంట
89 జాలుపెంట
90 బట్టిచింతల
91 బైరోనిపెంట
92 తిరనంపల్లి
యెల్లూరు
యలకమానుపెంట
యన్నలపెంట
బొల్లారం
బిక్కిట్ల
అంకిపెంట
నిచ్చెనకాలువ
ముద్దినూతిపెంట
చిరంపెంట
పెగర్లపెంట
ఫతేపూర్

పెద్దకొత్తపల్లిమండలం

పెద్దకొత్తపల్లి
మామిడిదిన్నె
తిమ్మాయపల్లి
కరిపాముల
వాపట్ల
మారేడుమానుదిన్నె
తెన్నేపల్లి

ఉప్పునూతలమండలం

పెనిమిల్ల
గువ్వలోనిపల్లి
చిత్రికలబండ

అమంగళ్‌మండలం

నెమతాపూర్
కరకపాడు
ఈకవాయపల్లి
వసుదేవపురం
అనమాసపల్లి
గోవిందాయపల్లి
శంకర్‌కొండ
మైసిగండి
గంగుమార్లతండ
చెన్నారంతండ

మహబూబ్‌నగర్‌మండలం

పంతాపూర్
మహబూబ్‌నగర్

హన్వాడమండలం

మైనాన్‌పల్లి

దాచేపల్లి
గుడిమల్కాపురం
తెంకర
వడచెర్ల
నైనోనిపల్లి
బొమరాసిపేట
కొనగట్టుపల్లి

కర్నూలుజిల్లా

శ్రీశైలంమండలం

1 శ్రీశైలం
2 పెచ్చెరువు
మేకలబండ
సుండిపెంట
మేకలబండ

కొత్తపల్లిమండలం

5 చదరంపెంట
6 పాలెంచెరువు
7 జానలగూడెం
8 పి.గుమ్మడాపురం
9 మాడుగుల
10 ఎర్రమఠంగూడెం
11 ముసలిమడుగు
12 శివపురంగూడెం
14 కొత్తపల్లి
16 అమలాపురం

ఆత్మకూరుమండలం

3 ఇందిరేశ్వరంగూడెం
4 కొట్టాల చెరువు
15 ఆత్మకూరు
17 నాగలూటి
18 బైర్లూటి
19 రుద్రకోడూరు
వెంగలరెడ్డినగర్
పెచ్చెరువు

బండిఆత్మకూరుమండలం

23 నారపరెడ్డికుంట
24 నెమళ్ళకుంట
25 నాయునిచెరువు
26 బండిఆత్మకూరు
బండినాయనిపాలెం

వెలుగోడుమండలం

21 వెలుగోడు
20 వెంగళరావు కాలని
22 వేంపెంట
29 పి.ఎస్.గాజులపల్లి
అబ్బరాజుకుంట
పనిగిడిగూడెం

మహానందిమండలం

27 మహానంది
28 బసవాపురం

సిరివెల్లమండలం

30 సిరివెల్ల
పచెర్ల

రుద్రవరంమండలం

31 రుద్రవరం
32 హరిహరనగర్

ఆళ్ళగడ్డమండలం

33 ఆళ్ళగడ్డ
34 బండ్లగడ్డ
35 అహోబిలం
36 కొత్తకొట్టాల
దోరకొట్టాల
నాగిరెడ్డిపల్లి

చాగలమర్రిమండలం

37 చాగలమర్రి
38 డి. వాణిపెంట
39 చాగలమ్మగూడెం
రాంపల్లి

పాణ్యంమండలం

40 పాణ్యంకాలనీ

పాములపాడుమండలం

గుండాలగట్టు
వేంపెంట
పగిడియాల

ప్రకాశంజిల్లా

పెద్దదోర్నాలమండలం

1 చిన్నారుట్ల
2 పెదారుట్ల
3 తుమ్మలబయలు
4 చింతల
5 పెద్దచేమ
6 చెంచుకుంట
7 కొర్రప్రోలుగూడెం
8 పెద్దమంతనాల
9 చెరువుగూడెం
10 చిలకచెర్ల
11 మల్లికార్జునపురం
12 బొడ్డూరు
13 బలిజపల్లి గూడెం
14 కొత్తూరుగూడెం
15 నల్లగుంట్ల గూడెం
16 సుందరయ్య కాలని
17 దోర్నాల
18 బి.ఎమ్.సి. కాలని
19 బొమ్మలాపురం
20 మర్రిపాలెం
21 తమ్మడపల్లి
22 బండంబావి
పనుకుమడుగు
చిన్నగలబండ
పెద్దదోర్నాల కాలని
చిన మంతనాల
రోళ్ళపెంట
పెద్దపుట్టి
పెద్దపెంట
శిఖరం
నాగయ్యకుంట

ఎర్రగొండపాలెంమండలం

23 వై.కె.పాలెం
24 గౌతమబుద్ధునిగూడెం
25 అంకమ్మగూడెం
26 గాంధీనగర్
27 నెక్కంటి
28 పాలుట్ల
29 గుట్టలచేను
30 నారతడికల
31 పన్నలబయలు
32 రేగులపల్లి
35 వెంకటాద్రిపాలెం
36 శాంతినగర్
37 తెలుగురాయునిచెరువు
38 తిరుమలగిరి
39 దద్దనాల
40 ఎర్రగొండపాలెం
41 బిల్లగొండిపెంట
42 గార్నిపెంట
హనుమంతునిగూడెం
అలాటం
పంతనాల
ధారబయలు
బూరుగుండాల
అల్లిపాలెం
బావిపెంట
సుద్దకుంట
చెర్లగూడెం
జంగమిద్దెల
ఎగువపాలెం
యల్లారెడ్డిపల్లి
మురికిమల్ల
రాళ్ళవాగు
ప్రకాశ్‌నగర్
మిల్లంపల్లి

కొమరోలుమండలం

33 మిల్లంపల్లి
34 ప్రకాశ్‌నగర్
43 కొమరోలు

పుల్లలచెరువుమండలం

44 మురికిమల్ల
45 ఆర్.ఉమ్మడివరం
46 యండ్రపల్లి
47 పుల్లలచెరువు
48 చెన్నాపాలెం
49 అక్కపాలెం
50 గండిబావి
51 తెల్లగట్ల
52 చిల్లపెంట
53 మటుకుల్ల
54 మర్రివేముల
55 సంగుపల్లి
56 పెద్దనాగులవరం
గారపెంట

గిద్దలూరుమండలం

57 దిగువమెట్ట
గిద్దలూరు
మాలకొండపెంట
ఇసుకగుండాల
పెద్దచెరువు

అర్ధవీడుమండలం

డా॥ చెరువు
భూమిలింగం
భీమరాయునిచెరువు
రంగాపురం
యచ్చవరం
బొసిరెడ్డిపల్లి
మావుటూరు
గన్నెపల్లి
ఇందిరానగర్

బెస్తవారిపేటమండలం

బెస్తవారిపేట

కంబంమండలం

కంబం

మార్కాపురంమండలం

మార్కాపురం
జమ్మనపల్లి
పి.నాగులవరం

పెద్దారవీడుమండలం

పెద్దారవీడుగూడెం
చింతలముడిపిడి
ప్రగళ్ళపాడు
గండంచెర్ల

గుంటూరుజిల్లా

వెల్దుర్తిమండలం

1 దావుపల్లి
2 మిట్టమీదిపల్లి
3 వెల్దుర్తిగూడెం
4 లోయపల్లి
5 ఎర్రబాలెం
6 శివలింగాపురం
7 చిన్నపర్లపాయగూడెం
8 బొతుకులపాయ
9 గంగిరెడ్డిపల్లి
10 శ్రీరామపురం
11 మండాడిగూడెం
12 రాచమల్లిపాడు
13 వజ్రాలతండ
14 జెండపెంట
15 హనుమపురం
16 గొట్టిపల్లి
17 రామచంద్రాపురం
18 గుడిపాడుచెరువు
పట్లవీడుగూడెం
బడలవీడు
కండ్లగుంటగూడెం
కొతపుల్లారెడ్డిగూడెం
సిరిగిరిపాడుగూడెం
పాపిరెడ్డిగుంట
పిచ్చయ్యబావితండ
మొరసపెంట

మాచెర్లమండలం

19 బోదనంపాడు
20 కొప్పునూరుగూడెం
21 బెల్లంకొండవారిపాలెం
22 పెద్దఅనుపు
23 మాచర్ల
24 నెహ్రూనగర్
25 రేగులమన్యం
26 అర్.కె.సి.కాలని
27 పసివేముల
28 వీరాంజనేయపురం
29 ద్వారకాపురి
30 గౌడకాలని
31 రేగులకుంట
32 కొత్తపల్లిగూడెం
జమలమడకగూడెం
రాయవరం
లింగాపురం
కొత్తూరు
ఎకోనంపేట
బ్రహ్మానందపురం
చెంచురామాపురం
లక్ష్మీనారాయణపురం
అచ్చమ్మకుంట
ఎత్తిపోతల
చైతన్యపురి

కారంపుడిమండలం

ఉప్పిచర్ల

దుర్గిమండలం

33 తెరాల
34 శ్యామరాజపురం
35 ముటుకూరుగూడెం
36 దుర్గి
37 నిదానంపాడుకాలని
38 రాజానగర్
39 మల్లికార్జునకాలని
40 అడిగుప్పాల
41 కాకిరాల

బొల్లాపల్లిమండలం

42 పాపయ్యపాలెం
43 అయ్యన్నపాలెం
44 రెమిడిచర్ల
45 రావులపురం
46 బొల్లాపల్లి
47 వెల్లటూరు
48 ఎర్రవేని
49 రెడ్డిపాలెం
50 కరీంపుడి

నల్గొండజిల్లా

చందంపేటమండలం

కంబాలపల్లె
తెల్లదేవరపల్లి
చిత్రియల్
రేకులగడ్డ
పొగిళ్ల
రేకులవలయం
యలమలమంద
తిమ్మాపూర్
కాసిరాజుపల్లి
కొత్తపల్లి
గన్నెర్లపల్లి
సోమరపాయ

దిండిమండలం

గోనబొయనపల్లి
బొగ్గులదోనె
చెరుకుపల్లి

పెద్దవూరమండలం

నెల్లికల
చింతలపాలెం

వేములపల్లిమండలం

చర్లగూడెం
మిరియాలగూడ
పి.గుమ్మవరం
సిరిపురం
చత్రంపెంట
నల్లకాలువ
గట్టుతండా

నల్లమలఅడవ్యులలో శ్రీశైలానికి కాలిబాటలు

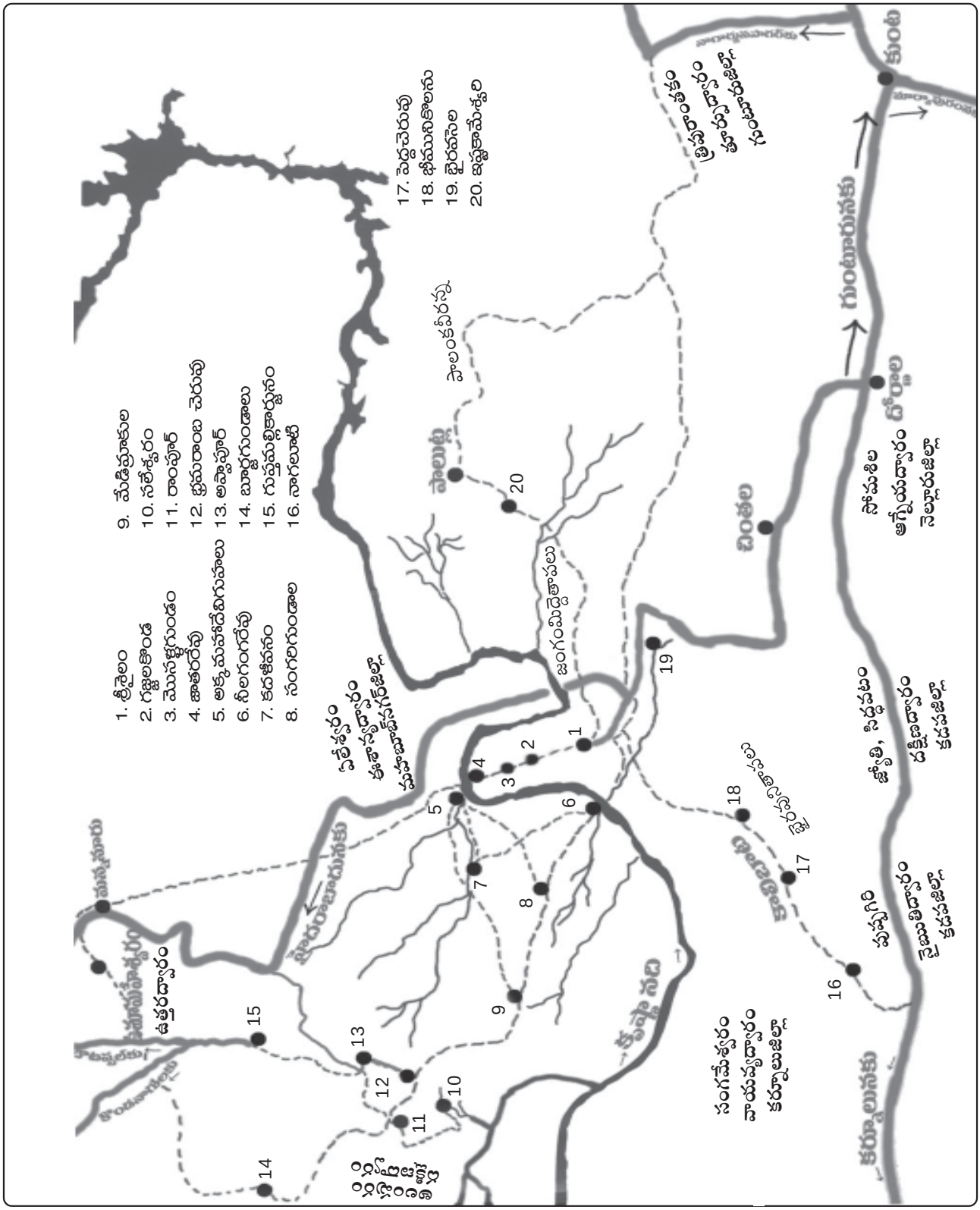

ఒకప్పుడు ఈ కాలిబాటలవెంటే ప్రధానమైన చెంచుపెంటలుండేవి. రోడ్డు పడ్డ తరువాత ఈ కాలిబాటలో వెళ్ళేవారు పూర్తిగా తగ్గిపోయారు. ఈ గ్రామాలనుండి రోడ్డు పక్కలకు తరలించడానికి ప్రభుత్వం విఫలప్రయత్నం చేస్తుంది.

భూమి హక్కులు

భూమి పట్టా

Community reading revenue map

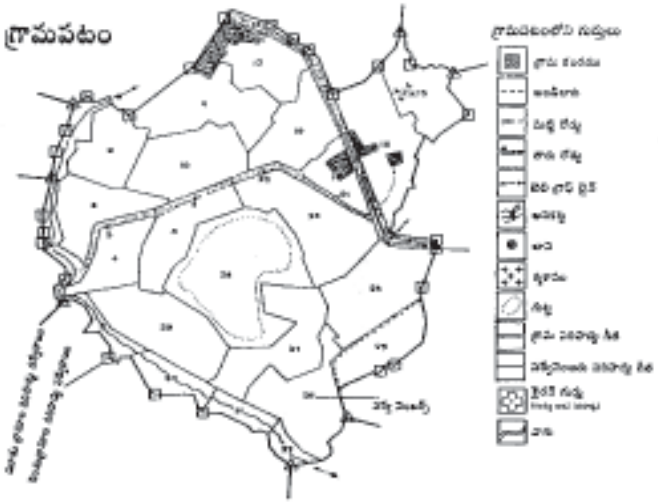

మహబూబ్‌నగర్ జిల్లాలో ఏజెన్సీ గ్రామాలు (శివార్లతో సహా) 1/70 వర్తించే గ్రామాలు

List of Scheduled Villages in Mahaboobnagar Dist.

The scheduled areas (Part 'B' states) order, 1950

New Delhi, 7th December 1950

S.R.O. 1031 – The following order made by the President is published for general information.

In exercise of the powers conformed by sub-paragraph (1) of paragraph 6 of the Fifth Schedule to the constitution of India, the President is pleased to make the following order, namely:

1 This order may be called the Scheduled Areas (Part 'B' states) order, 1950

2 It shall come in force at once.

2) The areas specified below are hereby declared to be the Scheduled Areas within States specified in part B of the Fifth Schedule to the Constitution.

HYDERABAD

1. Balmoor బల్మూర్
2. Kondanagul కొండనాగుల
3. Banala బాణాల
4. Billakal బిలకల్ల
5. Dhararam ధారారం
6. Appaipally అప్పయపల్లి
7. Rusulcheruvu రుషులచెరువు
8. Pulechelma పులిచెలమ
9. Marlapaya మర్లపాయ
10. Burjugundal బుర్జుగుండాల
11. Agarlapenta అగర్లపెంట
12. Dukkampenta దుక్కపెంట
13. Pullaipally పుల్లయపల్లి
14. Bikkitpenta బిక్కిపెంట
15. Bormacheruvu బొర్రంచెరువు
16. Kakarpenta కాకరపెంట
17. Yemlava టెమలావ
18. Irlapenta విర్లపెంట
19. Mudereddipenta ముద్దిరెడ్డిపెంట
20. Terkaldari టెర్కల్‌దారి
21. Vakamamidipenta వంకమామిడిపెంట
22. Medimalkal మెడిమలకల్
23. Pandibore పందిబోరు
24. Sangrigundal సంగ్రిగుండాల్
25. Lingabere లింగబేరి
26. Rampur రాంపూర్
27. Appapur అప్పాపూర్
28. Mallapur మల్లాపూర్
29. Jellapenta జలాలపెంట
30. Railkot రాయిల్‌కోట్
31. Paimanpenta పైమాన్‌పెంట
32. Vativarllapally వట్టివర్లపల్లి
33. Paturubayal పాటూరుబయల్
34. Bhavipenta బావిపెంట
35. Maredipenta మారేడిపెంట
36. Tapasipenta తపసిపెంట
37. Chandragupta చంద్రగుప్త
38. Ulluktarevu ఉల్లుకట్‌రేవు
39. Timmareddipally తిమ్మారెడ్డిపల్లి
40. Sarlapally సార్లపల్లి
41. Tatigundalu తాటిగుండాలు
42. Elepamacheruvu
43. Kommanpenta కొమ్మనపెంట
44. Mannanur మన్ననూర్
45. Macharam మాచారం
46. Malkamamidi మల్కమామిడి
47. Venkateswaralabavi వెంకటేశ్వర్లబావి
48. Amrabad అమరాబాద్
49. Tirumalapur తిరుమలపూర్
50. Uppunuthala ఉప్పునూతల
51. Madhavanipally మాధవానిపల్లి
52. Jangamreddipally జంగంరెడ్డిపల్లి
53. Padra పదర
54. Vankeswaram వంకేశ్వరం
55. Ippalapally ఇప్పాలపల్లి
56. Chitlamkunta చిట్లంకుంట
57. Laxmapur లక్ష్మాపూర్
58. Udimilla ఉడిమిల్ల
59. Maradugu మారడుగు
60. Maddimadugu మద్దిమడుగు
61. Akkaram అక్కారం
62. Inole ఐనోల్
63. Siddapur సిద్దాపూర్
64. Bommanpally బొమ్మనపల్లి
65. Ghanpur ఘన్‌పూర్
66. Mannevaripally (మన్నెవారిపల్లి) of erstwhile of Achempet taluk of Mahaboobnagar district. ఈ గ్రామాలకు 1/70 రెగ్యులేషన్ వర్తిస్తుంది.

భూమిసర్వే శిక్షణ

1. ప్రతి రెవిన్యూ గ్రామానికి ఒక గ్రామపటం ఉంటుంది. మీది శివారు గ్రామమైతే అది ఏ రెవిన్యూగ్రామానికి చెందిన శివారు గ్రామమో తెలుసుకోవాలి.

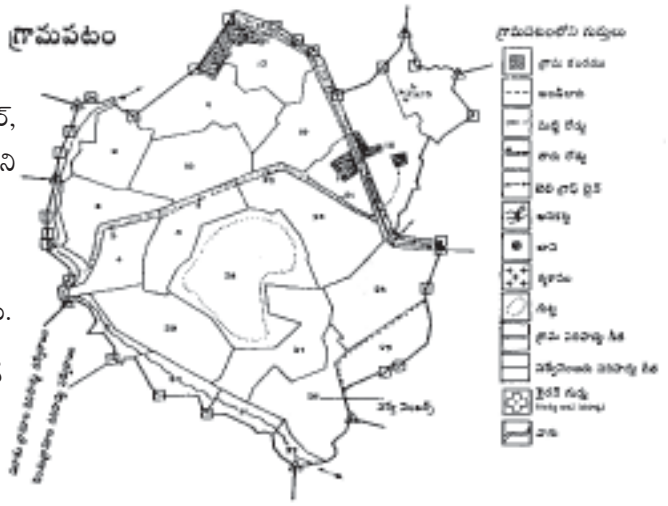

2. గ్రామ పటాన్ని యం.ఆర్.ఒ.ఆఫీసులో, అసిస్టెంట్ డైరెక్టర్, సర్వే & లాండ్ రికార్డ్స్ జిల్లాకలెక్టర్ ఆఫీసులోకాని కమీషనర్, సర్వే & లాండ్ రికార్డ్స్, హైద్రాబాద్ ఆఫీసులోగాని కొనుక్కోవచ్చు.
3. రెవిన్యూపటం భూములను సర్వే నెంబర్లలో చూపిస్తుంది.
4. తెలంగాణా ప్రాంతంలో తరి, ఖుష్కి వేర్వేరు పటాలున్నాయి.
5. ఆంధ్రప్రాంతంపటంలో మొదటి సర్వే నెంబరు వాయవ్య దిశలో (పడమర-ఉత్తరానికి మధ్యమూల) ఉంటుంది. తెలంగాణా ప్రాంతపటంలో మొదటిసర్వే నెంబరు గ్రామకంఠానికి ఉత్తరంనుండి మొదలవుతుంది.
6. గ్రామంలో కొండ, చెరువు, కాలువ, బావి, గ్రామకంఠం, రోడ్డు, కాలిబాట, స్మశానం వగైరా ఈ పటంలో గుర్తులలో కనిపిస్తాయి. తెలంగాణా, ఆంధ్రప్రాంతం పటాలలోని గుర్తుల్లో కొద్దితేడా వుంది. తెలంగాణాపటంలో తెలుగు అంకెలుంటాయి.
7. గ్రామపటాన్ని ఉత్తర-దక్షిణం పరచి ఈ గుర్తులు, సర్వేనెంబర్లు గమనించాలి.
8. సర్వేనెంబరుకు చెందిన భూమి ఆకారాన్నిబట్టే స్కేలుప్రకారం విస్తీర్ణాన్ని లెక్కగట్టవచ్చు.
9. గ్రామంలో సర్వే రాళ్ళమీద గుర్తుఉ ఆయా వివరాలు సూచిస్తాయి.

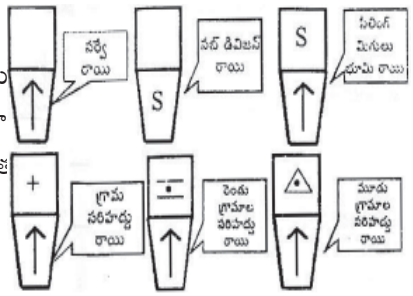

10. ఒక సర్వేనెంబరు కాలక్రమేణ సబ్‌డివిజన్లుగా విడదీస్తారు. ఫీల్డు మెజర్‌మెంట్ బుక్ (తెలంగాణాలో దీన్ని 'టీపన్' అంటారు) ప్రతి సర్వేనెంబరు ఒక పేజీగా ఉంటుంది. దా సబ్‌డివిజన్‌లను విస్తీర్ణంతో 1/1, 1/2, 1/3 వగైరా చూపిస్తారు. సబ్‌డివిజన్లలను ఖచ్చిత గుర్తించటానికి 'టీపన్' (ఫీల్డ్ మెజర్‌మెంట్ బుక్) అవసరం.
11. ముందుగా గ్రామ సరిహద్దులలోగల సర్వే రాళ్ళను గుర్తించాలి.
12. ఒకటవ సర్వేనెంబరునుండి చివర సర్వేనెంబరు వరకు తిరిగి మధ్యమధ్యలో తగిలే సర్వే రాళ్ళను పటంలో గుర్తించిన కొండ, చెరువు, గ్రామకంఠం వగైరాలను గుర్తించాలి.
13. ఆయా భూములకు స్థలాలకు గ్రామస్థులు స్థానికంగా పిలుచుకొనే పేర్లుంటాయి. వాటిని రాసుకొని అవి ఏ సర్వేనెంబర్లలో ఉన్నాయో గుర్తించాలి.
14. ఒక సర్వేనెంబర్‌లో సాగుచేస్తున్నవారిర జాబితా తయారుచేసి, వారి పాలాలు ఉన్న క్రమంలో రాసుకోవాలి. వారి దగ్గరున్న రశీదులు, పట్టాదారు పాసుబుక్కులు ఎస్సైన్‌మెంట్ పట్టాలమీద ఉన్న ఆర్.సి.నెంబరు, సర్వేనెంబరు, సబ్‌డివిజన్ విస్తీర్ణం రాసుకోవాలి. సాగుచేస్తున్న ఆసామి దగ్గర ఏ కాగితం లేకపోతే భూమివుండి పట్టాలేని వారిగా (శివాయి జమా) రాసుకోవచ్చు.
15. గ్రామస్థులలో ఎవరైనా పట్టావుండి భూమిలేనివారున్నారేమో వాకబుచేసి వారి పట్టాలలో గల సర్వేనెంబరు ఎక్కడుందో, ఎవరి అనుభవంకిందన్నా ఉందేమో గుర్తించి రాసుకోవాలి. ఇలా అనుభవదారుల జాబితా తయారౌతుంది.
16. ఇలా గ్రామం అంతా అన్ని సర్వేనెంబర్లలో వివరాలు సేకరించి - వీటిని అడంగల్/ పహణిలోని వివరాలతో పోల్చిచూసుకోవలి.
17. భూమి సమస్యలుగలవారి జాబితా గ్రమసభలే తయారు చేయాలి.
18. తేడాలను సరిచేయవలసిందిగా మండలరెవిన్యూ అధికారులను కోరాలి.

ఆంధ్రాపటంలో ఉండే గుర్తులు

గ్రామకంఠం	-	
తారురోడ్డు	-	
బండిదారి/మెటల్‌రోడ్డు	-	
కాలిబాట	-	
కాలువు	-	
వాగులు	-	
చెరువులు/కుంటలు	-	
గుట్టలు/కొండలు	-	
బావి	-	
స్మశానం	-	
ఇంగ్లీషు అంకెలు	-	1 2 3 4 5 6 7 8 9 0
తెలుగు అంకెలు	-	౧ ౨ ౩ ౪ ౫ ౬ ౭ ౮ ౯ ౦

తెలంగాణాపటంలో ఉండే గుర్తులు

ఇళ్ళు (గ్రామకంఠం)	-	
సడకు (తారురోడ్డు)	-	
బండ్లదారి	-	
కాలిదారి	-	
కాలువు	-	
చెరువు/కుంట	-	
గుట్ట	-	
ఒక మోట బావులు	-	
రెండు మోట బావులు	-	
మూడు మోట బావులు	-	
చరాయి (గయాలు)	-	
మామిడి/తాడి/ఇతరచెట్లు	-	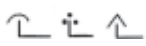

తెలంగాణాలో వాడే పదాలు

1.	మౌజే	- రెవిన్యూగ్రామం
2.	మజారా	- శివారు గ్రామం
3.	ఖుష్కి	- మెట్టభూమి
4.	తరి	- పల్లపుభూమి
5.	ఫోట్‌నెంబర్	- సబ్‌డివిజన్ నెంబర్
6.	పడావా	- వ్యవసాయానికి పరికిరాని భూమి
7.	లావుని భూమి	- 'డి'పట్టా భూమి
8.	పూట్‌ఖరాబ్	- సాగుకు పరికిరానిది
9.	శంఖు	- క్రాసుస్టాపు
10.	ఖుల్	- మొత్తం
11.	కాస్తు	- వ్యవసాయం
12.	చాల్తానెంబర్	- వరుసనెంబర్
13.	నక్షా	- గ్రామపటం
14.	తీఫన్	- ఫీల్డ్ మెజర్‌మెంట్ బుక్ (ఎఫ్.ఎం.బి)
15.	సెషణంఖడి	- మూడుగ్రామాల సరిహద్దు రాయి
16.	చరాయి/గైరాన్	- బంజరు
17.	మహాసూర	- రిజర్వ్‌ఫారెస్ట్ సరిహద్దు రాయి
18.	పనాది	- గ్రామానికి గ్రామానికి మధ్యగల సరిహద్దు ఖాళీస్థలం

☛ ప్రభుత్వం జారీ చేసిన పై ఏడు ఉత్తర్వులు ఏదో ఒక గ్రామం, మండలంలో చెంచు కుటుంబాలకు పూర్తిగా అమలయ్యేటట్లు చూడడం ప్రారంభిద్దాం అనే 'శక్తి' లేఖకు ఎక్కడన్నా లోపాలుంటే మాదృష్టికి తెండి అంటూ గిరిజన సంక్షేమశాఖ కమీషనర్ సమాధానం ఇచ్చారు. ఆ ఏడు ఉత్తర్వులు:

1. చెంచుపిల్లల ఆకలిచావులు నివారణకు చర్యలు (జి.వో.892)
2. రాష్ట్రస్థాయి ప్రాజెక్టు కమిటీ ఏర్పాటు (జి.వో 90)
3. ఆహారభద్రతకై సుప్రీంకోర్టు ఉత్తర్వులు
4. సింగిల్ లైన్ పరిపాలన(జి.వో. 339)
5. అటవీహక్కుల గుర్తింపుచట్టం అమలు (జి.వో. 102)
6. ఎస్.సి. & ఎస్.టిల పాలాలలో ఉపాధిపనులు మందు చేపట్టాలి(మెమో 657)
7. షెడ్యూల్డు ఏరియాలో భూమిహక్కుల తనిఖీ (ఆర్.సి 227)
8. షెడ్యూల్డు ఏరియాలోగల చెరువులలో చేపలు పట్టుకునే హక్కు గిరిజనులదే అని స్పష్టంచేసిన గిరిజన సంక్షేమశాఖ కమీషనర్ ఉత్తరం. 5-1-2002 (పేజి నెం.506)
9. రిజర్వ్‌ఫారెస్టులో గల నీటివనరులు మీద హక్కులు, అటవీ హక్కుల గుర్తింపు చట్టప్రకారం గిరిజనులదే అని స్పష్టంచేసిన గిరిజనసంక్షేమ కార్యదర్శి ఉత్తరం. 3-10-2007 (పేజి నెం.511)

Improving the living conditions of Chenchus - Mandatory measures

To, The Commissioner,
Tribal Welfare Department,
Samkshemabhavan, Masab Tank, Hyderabad. Dt.4-5-2010

Madam

Sub: Improving the living conditions and prevention of starvation deaths among Chenchus. Action plan to cover all the families of Chenchus with programmes which are mandatory – request – reg.

Ref: 1) G.O.RT No. 894. S.W.(V2) dept. 30-11-94 – Committees – State Level/ District Level Monitoring Committees – Tribal welfare – Andhra Pradesh – Monitoring and Coordination preventive relief measures – starvation deaths of tribal children – Committees Constituted – Orders – Issued.

2) G.O.Ms. No. 90 – Social Welfare (D2) Department Dated the 21st September, 1995 – State Level Committee of Integrated Tribal Development Agency, Primitive Tribal Groups (Chenchus) Sundipenta, Srisailam, Kurnool District.

3) Supreme Court of India – W.P. 196/2001 – May 2, 2003. We direct the Government of India to place on AAY category the following groups of persons (6) Primitive tribes.

4) G.O.Ms. No. 339 General Administration (SPLA) department dated 14-10-2004 – TW – ITDA for PTG – Chenchu – Sundipenta, Srisailam – Introducing Single Line Administration in the ITDA areas – Bringing Certain Line departments under the direct administrative control of Project Officer/ Chairman, ITDA Issuing detailed directions – Order – Issued.

5) G.O.Ms.No. 102, Social Welfare (LTRI) Department date 06-06-2008 TWD – STs & Other Traditional Forest Dwellers– (Recognition of Forest Rights)Act, 2006 & Rules, 2007 – implementation – Operational guidelines – Issued.

6) NREGA – Memo No – 657/PM (T) EGS/2009 dated 19-12-2009 of Commissioner, Rural Development. Sub – NREGS– AP – Works – Land Development – open wells – taking up in ST/SC lands first – Guidelines Issued Reg.

7) D.C.Rc. No. 2278 /96, Dt. 16-07-1998 of Commissioner, Tribal Welfare, A.P. Hyderabad –sub; Certain guidelines for verification of title and possession of land in scheduled area – regarding.

Following instructions of GOI, Govt of A.P has convened a Committee headed by Chiefsecretary on the above subject. The first meeting of the Committee was held on 23-6-94 followed by another meeting on 17-9-96. A State level Committee to fulfill these objectives, is convened having Commissioner of Tribal Welfare as Chairperson.

The Supreme Court directed the State govt to cover all Primitive Tribes with food security and social security schemes.The NREGS should cover all the Chenchus seeking work. All the Chenchus should be issued with job cards and pay slips. The RFA directs to record customary rights and tenures in the PTG habitations. Some of them have no lands, some of those who were given lands were not in possession, and some of those in possession were not given pattadar passbooks. Time to time the title verification of non tribal ocupation should be taken up with the help of community surveyors and paralegals working with IKP following the above guidelines.

In every village/ habitation/ Penta, we come across Chenchu families yet to be covered with food & social security schemes and NREGA. Though both Tribal Cultural Research & Training Centre, Forest department etc recorded the nature and extent of customary resources used by the Chenchus in and around their habitat, no where the resource maps as directed by the Govt (ref.5) are prepared. I came across many irregularities in all the villages in the recording the individual and community enjoyments and there is no follow up on rejected claims by way of resubmission with additional evidence. The Chenchus of Nallagunta Panchayat of Dornal Mandal, Praksam District secured directions from High Court to consider their community enjoyments. (W.P. No. 21919 of 2009 Order dated 14-10-09)

Though the Project Office ITDA (Chenchus) is strengthned with the measures of single line administration, the performance of the govt departments in covering all the families in any Chenchu habitation is far behind. As Chairperson of State Level Committee, please conduct frequent visits to motivate and monitor the progress with officials of various departments to cover all the families with the programmes which are mandatory as described above. Please project the habitations covered by all these programmes to motivate other habitations to press for similar entitlements.

SAKTI was instrumental in getting the guidelines on title verification, trained 'barefoot land surveyors 'for SERP, helped the social mobilisers to draw resource maps also a partner of APNA.(AP NGO allaince). With the intervention of SAKTI, Chenchus of Prakasam District were enrolled as voters in Panchayat Raj elections. Rasool tank in Balmur Mandal, Mahaboobnagar was restored to Chenchus. They were trained in hand pump repair with the support of ITDA.

We look forward to associate in implementing all the above activities which will go a long way in improving the living conditions of Chenchus.

Yours Sincerely
P.Sivaramakrishna

Phone : 23391634
Grams : "TRICOR"
Fax No. : 040-23391634
E-mail : gm_tri@yahoo.com
gm_tri@rediffmail.com
gm_tri@sify.com

ANDHRA PRADESH SCHEDULED TRIBES
CO-OPERATIVE FINANCE CORPORATION LTD.,
T.A. No. 843
(A State Government Undertaking)

1st Floor, Damodaram Sanjeevaiah
Samkshema Bhavan, Masab Tank,
Hyderabad - 500 028

Rc.No.TRICOR/A2/224/2010 Dt. 30-4-2010

To
Sri.P.Sivaramakrishna,
C/o.SAKTI,
305, Ist Block,
Janapriya Abodes,
Gandhinagar,
Hyderabad-500 080

Sir,

Sub:- TRICOR, A.P.,Hyderabad -Improving the liviling conditions and prevention of starvation deaths among Chenchus - Action plan to cover all the families of Chenchus with programmes which are mandatory- information - Req. - Reg.
Ref:- Lr.No.NIL, dt. 17-4-2010 of SAKTI, A Voluntary Organisation, Gandhinagar, Hyderabad to Commissioner, T.W., Hyderabad.

***

I invite kind attention to the reference cited we request you to furnish specific details of House holds wise, habitation wise, Mandal wise which are not covered with food & social security schemes and NREGA that has come to your notice during your verification for taking further action in the matter. You are also requested to furnish specific details of irregularities in all the villages in the recording the individual & community enjoyments that have come to your notice for taking necessary action in the matter.

Awaiting your reply.

Yours faithfully,
Dy. GENERAL MANAGER

300 ఎకరాల చెంచులభూమి ఆక్రమణమీద అమరాబాదు యం.ఆర్.ఓ. నివేదిక 2003

No: A/ 442/ 97
From,
Sri M.A.Khadeer Siddiqui, M.Com, LLB,
Mandal Revenue Officer, Amrabad

Date: 18-2-1997
To,
The Collector
Mahaboobnagar

Sir,

Sub:- Chenchu Lands - Nagarkurnool Division occupation of Chenchu lands by other land lords - publication of new district. Edition Eenadu Dt: 3-2-1997.

Ref: R.D.O.NKL. Lr.No. K/414/97, dt.4.2.97.

I invite kind attention to the reference cited submit that I have enquired into the contents of the news published in dist edition "EENADU" daily news paper dt. 3-2-1997 about the "Occupation of Chenchu Lands by other Land lords in Amrabad Mandal". The details of lands assigned to the Chenchus in this mandal are as follows:-

పంచిపెట్టిన ప్రభుత్వభూములు

Sl No.	*Name of the Village*	*Details of Land Assigned*							
		Govt. Land		*Surplus*		*Bhoodan*		*Total*	
		No.of Ext.		*No.*	*Ext.*	*No.*	*Ext.*	*No.*	*Ext.* *Beneficiaries*
1.	Padara	25	79.11	-	-	-	-	25	79.11
2.	Gudur (D)	2	10.24	-	-	-	-	2.	10.24
3.	Maddimadugu	21	79.11	-	-	-	-	21	79.11
4.	Ippalpalli	18	77.13	-	-	-	-	18	77.13
5.	Udimilla	48	189.07	-	-	-	-	48	189.07
6.	Maredugu	24	73.01	-	-	-	-	24	73.01
7.	Uppunuthala(BK)	34	142.22	-	-	-	-	34	142.22
8.	Laxmapoor(BK)	10	77.33	-	-	-	-	10	77.33
9.	Tiralapoor (BK)	4	20.00	-	-	-	-	4	20.00
10.	Vankeswaram	35	145.39	-	-	-	-	35	145.39
11.	Mannanur	47	227.39	-	-	-	-	47	227.39
12.	Vatvarlapalli	22	90.00	-	-	-	-	22	90.00
13.	Turkapalli	21	92.00	-	-	-	-	21	92.00
14.	Amrabad	73	361.37	-	-	-	-	73	361.37
15.	Macharam	10	45.00	1	2.21	-	-	11	47.21
	TOTAL	394	1711.37	1	2.21	-	-	395	1714.18

During verification of physical possession of the lands held by Chenchus, the following lands are found under the occupation of other then Chenchus.

49మంది రైతుల దగ్గర 81మంది చెంచుల భూములు (విస్తీర్ణం 281-05 ఎకరాలు) ఉన్నాయి

Sl No.	*Name of the Village*	*No.of Chenchus affected*	*Details of Land under the occupation of other than Chenchus*	
			No.	*Extent.*
1.	Padara	6	3	10.20
2.	Vatvarlapalli	6	8	17.20
3.	Uppunuthala(BK)	2	4	13.00
4.	Petrolchenn H/o. Vankeswarm	6	5	24.34
5.	H/o. Vankeswaram	14	13	42.27
6.	Ippalalli	2	3	68.20
7.	Turrpalli	2	3	4.28
8.	Laxmapoor(BK)	1	3	8.00
9.	Mannanur	10	10	32.32
10.	Udimilla	17	-	68.30
	Total	81	49	281.05

A list containing details of the occupants is submitted to the revenue divisional officer, Nagarkurnool to initiate action under A.P.S.A.LTR. Act1959, as the revenue divisional officer is the competent authority to issue ejectment orders under Sec. 3(2) of the above act.

Landless Chenchus: On house to house enumeration done in the villages, and pentas the following Chenchu families are identified as landless who may be provided lands by purchasing from other farmers.

S.No.	*Village*	*No.of*	*Requireent of land Acs. Gts.*	*S.No.*	*Village*	*No.of*	*Requireent of land Acs. Gts.*
1.	Vankeswaram	16	32.00	12.	Thirmalapoor(BK)	3	8.00
2.	Chitlamkunta	06	12.00	13.	Rollabanda H/o. V.V.pally	4	8.00
3.	Udimilla	17	34.00	14.	Macharam	20	40.00
4.	Padara	26	52.00	15.	Vatvarlapalli	9	18.00
5.	Uppunuthala(BK)	9	18.00	16.	Ippaipalli	27	54.00
6.	Venkateswarlabavi	22	44.00	17.	Laxmapoor(BK)	14	28.00
7.	Macharam colony	23	46.00	18.	Maredgu	27	54.00
8.	Amrabad	15	30.00	19.	Maddimadugu	35	70.00
9.	Madhavanpalli	2	4.00	20.	Mannanur	40	80.00
10.	Molkamamidi	2	4.00	21.	Farhabad	2	4.00
11.	Sarlapalli	4	8.00	22.	Mallapur penta H/o. Mannanur	5	10.00

The following land holders have given their consents to sell the lands to the Govt. for approving agril lands to the landless poor Chenchu families for their upliftment.

No.	*Village*	*Pattadar*	*Sy. No.*	*Extent.*
1.	Macharam	Yendapally NarayanReddy S/o. Ram Reddy	23	19.13
2.	Venkateswarla bavi H/o. Turapalli	M.VenkatReddy & Others	285/15 285, 286, 230	32.34
3.	Amrabad	Abdul Khader	1346, 1347	20.00
4.	Kollapenta H/o.	Syed Qhamar Ali	686, 688, 689, 691, 692, 693, 694	12.00
5.	Uppunuthala(BK)	Naikchandpasha	126, 127, 129	3.36
6.	Macharam	RachuriSnanaraiah	26, 121	29.00
			Total	117.04

ఈ రైతులు తమ భూములు అమ్మడానికి అంగీకరించారు

The proposals have already been submitted to be revenue divisional officer, Nagarkurnool for purchases of above lands for providing to the Chenchus, as their lands are able and fit for cultivation. The orders are awaited.

I have conducted a deserter enquiry in the villages and pentas about the working of Chenchus as agril laboring their own fields which are now under the occupation of land lords. During my enquiry in the villages it is revealed that there are no such cases the lands which all under the possession of Chenchus are being enjoyed by themselves. The Chenchus are not working as agril laborers anywhere.

The every step is being taken to protect the rights of the Chenchus and their lands. The possession of the lands which are under the occupation of the other than Chenchus will be restored to original Chenchus or their L.H.C no sooner the ejectment orders are received from the Revenue Divisional Officer, under L.T.R. Act.

Yours faithfully
Mandal Revenue Officer
Amrabad

యంఆర్‌వో. నివేదికమీద తీసుకున్న చర్యను ప్రాజెక్ట్ ఆఫీసర్, గిరిజన సంక్షేమ శాఖ కమీషనర్‌కు వివరిస్తూ... ఎల్‌ఆర్. ఆర్.సి. నం. డి/2800/96. ది. 16.12.97 • తన దగ్గర అమారాబాదుకు సంబంధించిన ఎల్.టి.ఆర్. కేసులు ఏవీ లేవని, ఆ మండలంలో షెడ్యూల్డ్ గ్రామాలు రెవెన్యూ గ్రామాలుగా ప్రకటించలేదని నాగర్‌కర్నూలు ఆర్‌డివో తనకు తెలియజేసినట్లు తెలియపర్చారు. • లింగాల ఎంఆర్‌వో 304.16 ఎకరాల భూమిని చెంచులకు స్వాధీనం చేసినట్లు తెలియపర్చారు.

☛ మొత్తానికి ఈ భూముల అన్యాక్రాంతం వివరాలను సర్వేచేస్తే, ఈ జాబితాలో గల చాలమంది భూమిలో లేరు. కొన్నిచోట్ల చెంచులు, కొన్నిచోట్ల ఇతరులు సాగుచేసుకుంటున్నారు. కాబట్టి కొత్తగా తనికీ చేపట్టాలి. రెవెన్యూ గ్రామాలుగా ప్రకటించడం సంగతేంటో తేల్చాలి.

☛ అమరాబాదు ఎమ్.ఆర్.ఓ 300 ఎకరాల చెంచుల భూములను ఇతరులు ఆక్రమించారని తెలియపరిచారు. దీనిమీద చర్య తీసుకోమని జిల్లా కలెక్టరు ఆదేశించారు. ఇంతవరకు ఏ చర్య తీసుకోలేదు.

జాయింట్‌కలెక్టరు మహబూబ్‌నగర్ కలెక్టరు ఆదేశాలు

Government of Andhra Pradesh

Collector's Camp Office
Mahabubnagar.

To

Note to the Joint Collector, Mahabubnagar

It is reported that some more chenchus have applied for land purchasing schemes. I request you to follow up the matter with the R.D.O.Nagarkurnool and Project Officer, MADA/ITDA Srisailam for early completion of the process. I have promised to complete this by the end of September. Please persue.

Secondly; it has been represented that the lands belonging to chenchus are under the occupation of non-chenchus. The Mandal Revenue Officer, Amrabad has identified 300 acres of such case. Please take necessary action and see that the non-chenchus are evicted and lands are given possession to chenchus.

It is also represented that there are some chenchu families who need ration cards. The R.D.O., should be instructed to distribute the ration cards to the needy chenchus.

COLLECTOR
MAHABUBNAGAR.

Copy to the Project Officer, MADA Mannanoor for information and necessary action.
Copy to the Project Officer, ITDA, Srisailam.
Copy to the Revenue Divisional Officerm,Nagarkurnool for information and necessary action.

చెంచులభూమికి అక్రమంగా పట్టా సంపాదించుకున్న సుగాలీలు - 1

నెం. ఎ/ఆర్.ఓ.ఆర్/11 తేది.12.12.2011

నోటీసు

విషయము: భూమిహక్కుల రికార్డు - భూమిహక్కుల రికార్డు మరియు పట్టాదారు పాసుపుస్తకముల చట్టము 1971, మహబూబ్‌నగర్ జిల్లా, అచ్చంపేట మండలం, అక్కారం గ్రామము, సర్వే నెం.31, ఎ.16.21 గు.హక్కుల రికార్డులో జరిగిన మార్పులు చేయుట గురించి.

సూచన: 1. ధరఖాస్తుదారుడు శ్రీయుత జల్ల ముత్తయ్య తండ్రి ఈదయ్య గ్రామం.బక్కలింగాయిపల్లి

2. జిల్లాకలెక్టర్, మహబూబ్‌నగర్ గార్ల సూచన ప్రకారం

3. రాజస్వమండలాధికారి, నాగర్‌కర్నూల్ గార్ల టెలిఫోన్ సమాచారం తేది.12.12.2011

పై విషయమును పురస్కరించుకొని ఆర్జీదారుడు శ్రీయుత జల్ల ముత్తయ్య తండ్రి ఈదయ్య మరియు జల్ల గురువయ్య తండ్రి ఈదయ్య గ్రామం బక్కలింగాయిపల్లి గార్ల ఆర్జీని పురస్కరించుకొని జిల్లా కలెక్టర్ మహబూబ్‌నగర్ గార్ల సూచన మేరకు సంబంధిత రాజస్వమండలాధికారి నాగర్‌కర్నూల్ గార్ల తంతి సమాచారం ద్వారా ఆదేశానుసారంగా అక్కారం గ్రామం రెవిన్యూ శివారులో సర్వే నెం.31 నందు విస్తీర్ణం ఎ.16.21 గు. భూమిని ఆర్.ఓ.ఆర్. నెం.1 నందు విస్తీర్ణం ఎ.16.21 గుం.భూమిని పట్టెదారు అయిన శ్రీయుత జల్ల ముత్తయ్య తండ్రి ఈదయ్య (చెంచు)గార్ల పేరును తొలగించి ఎలాంటి సమాచారం లేకుండా పట్టెదారు పేరును మర్చి శ్రీయుత కేతావత్ సోమాని తండ్రి సూక్య, కేతావత్ మోత్య తండ్రి చోక్ల మరియు కేతావత్ ఘాంస్య తండ్రి సోమాని గ్రామం బక్కలింగాయిపల్లి గార్లు అక్రమంగా తమ పేర్లను నమోదు చేసుకున్నందున ఇట్టి విషయములో విచారణ చేయి నిమిత్తం సంబంధిత రాజస్వమండలాధికారి, నాగర్‌కర్నూల్ గారు తేది.14.12.2011 నాడు ఉదయం 11.00 గంటలకు రాజస్వమండలాధికారి సమక్షములో హజరగుటకు ఆదేశించనైనది.

కావున శ్రీయుత కేతావత్ సొమాని తండ్రి సూక్య, కేతావత్ మోత్య తండ్రి చోక్ల మరియు కేతావత్ ఘాంస్య తండ్రి సోమాని గ్రామం బక్కలింగాయిపల్లిగార్లు తమరు ఏ విధంగా ఆర్.ఓ.ఆర్ రికార్డునందు పేరు మార్పిడిలు చేసుకున్నారో తమ తమ దగ్గరగల కాగితములను తీసుకొని సంబంధిత రాజస్యమండలాధికారి కార్యాలయములో తేది.14.12.2011 నాడు ఉదయం 11.00 గంటలకు హజరు కావలెను. లేని యెడల చట్టరీత్యా చర్య గైకొని పట్టెదారు యొక్క స్థానములో శ్రీయుత జల్ల ముత్తయ్య తండ్రి ఈదయ్యగారి పేరు నమోదు చేయుటకు ఆదేశాలు జారీ చేయబడును. కాబట్టి ఇట్టి విషయంలో ఎలాంటి ఆశ్రద్ధ వహించక తమ వద్ద గల కాగితాలను తీసుకొని హజరుకాగలరు.

తహశీల్దార్
అచ్చంపేట

దీని ప్రతి:

శ్రీయుత జల్ల ముత్తయ్య, గురవయ్య తండ్రి ఈదయ్య, గ్రామం బక్కాలింగాయిపల్లి.

శ్రీయుత కేతావత్ సోమాని తండ్రి సూక్య, కేతావత్ మోత్య తండ్రి చోక్ల మరియు కేతావత్ ఘాంస్య తండ్రి సోమాని గ్రామం బక్కాలింగాయిపల్లి.

శ్రీయుత రంగన్న, గ్రామ రెవిన్యూ అధికారి అక్కారంగారు నోటీసులు తామీల్ చేసి సదరు గోష్వారులను కార్యాలయములో దాఖలు చేయుటకు ఆదేశించనైనది. దీనితోపాటు సంబంధిత అక్కారం గ్రామరికార్డు పహణితో తేది.14.12.2011 నాడు ఉ.11.00 గంటలకు రాజస్వమండలాధికారి, నాగర్‌కర్నూల్ కార్యాలయముతో వారితో యుక్తముగా హజరుకావలెను.

తనవాళ్ళందరినీ పోగుచేసుకొని ముత్తయ్య పొలంలోకి దిగితే రెవిన్యూఅధికారులు మేలుకొని ఈ భూమి అప్పచెప్పారు.

☛ పదేళ్లనుండి వారిచుట్టూ, వీరి చుట్టూ తిరుగుతున్న రాములుకు ఇంతవరకు పాలం అప్పజెప్పలేదు. దొంగతనంగా పట్టాలు చేయించుకున్నవాళ్లకు మాత్రం వాయిదాలు మీద వాయిదాలు ఇస్తున్నారు. అక్కారంగ్రామంలో భూమిలోకి దిగి సాధించుకుంటే, ఈ భూమికోసం చిర్రరాములు ఎవడి సలహానో విని హైకోర్టులో కేసువేసి తిరుగుతున్నాడు.

చెంచులభూమికి అక్రమంగా పట్టా సంపాదించుకున్న సుగాలీలు - 2

నెం. ఎ/ఆసైన్‌మెంట్/11 **నోటీసు** తేది.12.12.2011

విషయము: లావుణి భూములు - అచ్చంపేట మండలం, ఘనపురం గాఁమ్రం. సర్వే నెం.62/3. విస్తీరణం ఎ.5.10 గుంటలు సర్వే నెం.70/1 విస్తీరణము 0.28 గుంటలు గల భూములను పట్టెదారుడు ఆయిన చిర్ర చెంచు రాములు తండ్రి రాములు గల పేరునుండి ఇతరులకు ఆన్యాక్రాంతముగా మార్పిడి చేసినందున విచారణ చేయుట గురించి.

సూచన: 1. ధరఖాస్తుదారుడు శ్రీయుత చిర్రచెంచు రాములు తండ్రి రాములు గ్రామం.ఘనపురం. తేది.13.12.2011.

2. సమీకృత గిరిజనాభివృద్ధి సంస్థ పి.టి.జి. చెంచు ప్రాజెక్టు అధికారి లేక ఆర్.సి.నెం.ఎ2/4282/2011 తేది.20.08.2011.

పై విషయమును పురస్కరించుకొని ఆర్జీదారుడు శ్రీయుత చిర్రచెంచు రాములు తండ్రి రాములు గ్రామం.ఘనపురం గారు తెలిపిన ప్రకారముగా సంబంధిత గ్రామ రికార్డును పరిశీలించగా సర్వే నెం.62/3 నందు విస్తీర్ణం ఎ.5.10 గుంటల భూమిని శ్రీయుత రా.. తిరుపతి తండ్రి లాక్యగారు ఘనపురం గ్రామ ఆర్.ఓ.ఆర్. నెం.1 నందు పట్టెదారుగా నమోదు చేయబడి వున్నది. మరియు సర్వే నెం.70/1 నందు విస్తీర్ణము 0.28 గుంటలు గల భూమిని పట్టాదారుగా శ్రీయుత చిర్రరాములు తండ్రి రాములు గానే కలిగియున్నారు. పై తెలిపిన భూములన్ని ఆర్జీదారునకు 1975లో తహశీల్దార్ కార్యాలయము నుండి ఫైల్ నెం.ఎ4/3398/5 ద్వారా1975 సం.లో 12.11.1975 నాడు లావుణి పట్టా ధృవపత్రము పొందియున్నారు. కావున పట్టెదారు నుండి ఇతరుల పేర్లు నమోదు కావడం చట్టప్రకారం చెల్లుబాటుకాదు. కాబట్టి శ్రీయుత రా.. తిరుమతి తండ్రి లాక్య గ్రామం ఆంజనేయులుతాండ ..... ఘనపురం గారు ఏ హక్కులతో సంబంధిత గ్రామ ఆర్.ఓ.ఆర్. నెం.1 నందు తమ పేరును పట్టాదారుగా మార్పిడి చేసుకున్నారు. అట్టి దానికి సంబంధిత కాగితములతో యుక్తముగా తేది.23.12.2011నాడు ఉ.11.00 గంటలకు తహశీల్దార్ కార్యాలయములో తహశీల్దార్‌గారి సమక్షములో హజరగుటకు ఆదేశించనైనది. లేని ఎడల ఆర్జీదారు కోరిన ప్రకారముగా తప్పడు నమోదును సవరణ చేసి పట్టెదారును యధాస్థానము చేకుర్చబడును. కాబట్టి ఇట్టి విషయములో ఎలాంటి ఆశ్రద్ధ వహించకపై తెలిపిన తేదినాడు తహశీల్దార్ కార్యాలయములో సంబంధిత కాగితములతో యుక్తముగా హజరుకాగలరని ఆదేశించనైనది.

తహశీల్దార్

అచ్చంపేట

అమరాబాదు మండలం, అమరాబాదు సివారు కొత్తపల్లి గ్రామంలో సర్వే నెం.991/9లో గల 2ఎకరాల ప్రభుత్వభూమిని ఉడతనూరు బుచ్చయ్య 50ఏళ్ళుగా సాగు చేసుకుంటునాడు. ఈ భూమిని ముంతోజు వెంకటమ్మ అనే గిరిజనేతర మహిళకు ఎసైన్‌మెంట్ పట్టాగా ఇచ్చారు. బుచ్చయ్య ఫిర్యాదు పరిష్కరించవలసిందిగా. ప్రాజెక్టు ఆఫీసరు నాగర్‌కర్నూలు ఆర్.డి.ఓ కు వ్రాశారు. (ఆర్.సి.నెం. సిసి/3343/2009, ది.3-8-2009). ఆర్.డి.ఓ తహసీల్‌దారుకు ఈ మేరకు ఉత్తర్వులిచ్చారు. (ఆర్.సి.నెం. హెచ్/833/2009, ది.26-6-2009). ఈ సమస్య ఇంతవరకూ పరిష్కారం కాలేదు. చెంచు హైకోర్టు అడ్వకేట్ చేత నోటీసు ఇప్పించాడు. (4-1-2010) బుచ్చయ్య కలెక్టరుకు ఫిర్యాదు చేశాడు.

☛ సీలింగ్‌లో వదులుకున్న భూములలో కొనసాగే లంబాడీలను తొలగించి చెంచులకు ఈ భూములు అప్పచెప్పలేదు (బొమ్మనపల్లి గ్రామం, అచ్చంపేటమండలం).

No.N/1112/07 **PROCEEDINGS** Date: 25.09.2007

Present: Sri Md. Raheemuddin B.Com, Reveneue Divisional Officer, Nagarkurnool.

Sub: Ceiling Surplus Land – Achampet Mandal – Bomanpally Village – Sy. Nos. 229 & 403, Ext. Ac.37-04 – Assigned to Chenchus – Handing over of possession – Orders – Issued.

Ref: From Sri D. Chittaiah, Seretary, VTDA, Bomanpally, Representation Dt.13.09.2007, with endorsement of Dist. Collector, Mahaboobnagar.

Sri D. Chittaiah, Secretary VTDA, Bomanpally represented that the land in Sy.Nos. 229 & 403, Ext. Ac.37-04, situated within the limits of Bomanpally village originally belong to Kethavath Somala, S/o. Kistya R/o.Bomanpally, was surrendered to the Govt. as ceiling surplus land and assigned to Dasari Kankaiah, S/o. Veeraiah and (11) other Chenchus and also mutated in Record of Rights, but they are not in possession & enjoyment over the land and Kethavath Somala, S/o. Kistya, never allowed to Chenchus to cultivate the land. He requested to handover said land along with Pattadar Pass Books.

I have visited to Bomanpally village on 17.09.2007 and conducted local enquiry and verified relevant records. It is fact that the following land was surrendered by Kethavath Somala, S/o. Kistya presently acting as Sarpanch at Bomanpally and the same was accepted by Tribunal, LR, Nagarkurnool u/s 10(3) of APLR (COAH) Act, 1973, vide proceedings No.CC/AP1/1254/75, Dt.11.01.1977.

Sy.No.	**Extent**	
229/1	12-34	Dry Land
229/2	10-30	Dry Land
403	14-80	Dry Land

It is evident from record of rights Form-I that the above land was assigned to Chenchus beneficiaries i.e. Dasari Kankaiah, S/o. Veeraiah & (11) others.

It is revealed during enquiry that the Chenchus beneficiaries Sri. D. Kankaiah, S/o. Veeraiah & (11) others were even though assigned land extent Ac. 37-04 in Sy.No.299 & 403 at Bomanpally, but not allowed to enjoy the land by Kethavath Somala, S/o. Kistya, present Sarpanch of Bomanpally violating the law inforce highhandedly against Govt. orders and poor Chenchu Tribals who are below poverty line.

My enquiry reveals that the following Chenchus are now entitled for the land as shown against each.

Sl.No. (1)	Name (2)		Sy.No. (3)	Extent (Ac-Gts) (4)
1	Dasari Kankaiah, S/o. Veeraiah		229/A/1	3-00
2	Dasari Muthyalu, S/o. Yellaiah (Late)		229/A/1/A	3-00
3	Nallapothula Ramulamma, W/o. Lingaiah		229/1/E	3-00
4	Jella Bakkamma, W/o. Lingaiah		229/1/EE	3-00
5	Kumulagri. Lingamma, W/o. Lingaiah		229/U/1	0-24
				0-12
				0-36
6	Chirra Pothamma, W/o. Mathaiah (Died)		229/2/A	3-20
	LRs: 1. Chirra Malaiah, S/o. Muthaiah	0-28		
	2. C. Lingaiah	0-28		
	3. C. Gurvaiah	0-28		
	4. C. Boyanna	0-28		
	5. C. Muthyalu	0-28		
7	Chirra Lingaiah, S/o. Muthaiah (Died)		229/2/E	3-20

	LR: 1. C. Muthaiah	3-20		
8	Katraj Pentaiah, S/o. Lingaiah (Died)(Issue less)		403/1	3-00
	LR: (Adopted) Shilam Boyanna, S/o. Guravaiah			
9	Shilam Boyanna, S/o. Boyanna (Alive)		403/2	3-00
10	Shilam Pedda Boyanna, S/o. Guravaiah (Alive)		403/2	3-00
11	Dasari Guravaiah, S/o. Lingaiah (Died)		403/3	3-00
	LRs: Dasari Laxamma, W/o. Gurvaiah			
12	Chirra Muthaiah, S/o. Mallaiah (Died)		403/4	2-32
	LRs: 1. Chirra Malaiah, S/o. Muthaiah	0-23		
	2. C. Lingaiah	0-23		
	3. C. Gurvaiah	0-22		
	4. C. Boyanna	0-22		
	5. C. Muthyalu	0-22		

In the above circumstances to avoid further social exploitation to these Chenchu Tribals, I hereby issue the following directions to the Tahsildar, Achampet for immediate compliance.

1. Orders should be passed granting succession under A.P. Rights in land & Pattadar Pass Book Act, 1971 in respect of following Chenchus assignees who were expired sofar.

Deceased Chenchus	**Sy.No.**	**Extent**
1. Dasari Yellaiah, S/o. Veeraiah	229/A1/AA	3-00
2. Jella Lingaiah, S/o. Lingaiah	229/1/EE	3-00
3. Chirra Pothamma, W/o. Muthaiah	229/2/A	3-20
4. Chirra Lingaiah, S/o. Muthaiah	229/2/E	3-20
5. Katraj. Pentaiah, S/o. Lingaiah	403/1	3-00
6. D. Gurvaiah, S/o. Lingaiah	403/3	3-00
7. Chinne Muthaiah, S/o. Mallaiah	403/4	2-32

2. The land should be demarcated beneficiary wise by the surveyor and to be handed over physically to the concerned under cover of Panchnamma.

3. The Pattadar Pass Book/ Title deeds should be issued at the time of handing over of the land without fail.

Revenue Divisional Officer,
Nagarkurnool.

☛ మాచర్ల మండలంలోని బోదనంపాడు గ్రామంలో 20 చెంచు కుటుంబాలు ఎప్పటినుండో పొలం చేసుకుంటున్నారు. ఈ పొలానికి కొందరు రైతులు పట్టాలు పుట్టించారు. కూలీలుగా వచ్చి పొలాలు తమవంటున్నారని కోర్టుకెక్కారు. ఇద్దరు చెంచులకు నెలరోజులు ఖర్చులు కట్టి జైలుకు పంపించారు. దానితో చెంచుల పట్టుదల మరింత పెరిగింది. ఎన్నిరోజులు జైల్లో పెట్టుకుంటావో పెట్టుకో - భూమి వదిలేదిలేదని తెగేసి చెప్పారు. ఐటిడిఎ న్యాయసహాయం అందించి చేతులు దులుపుకుంది.

పట్టువదలని విక్రమార్కులు

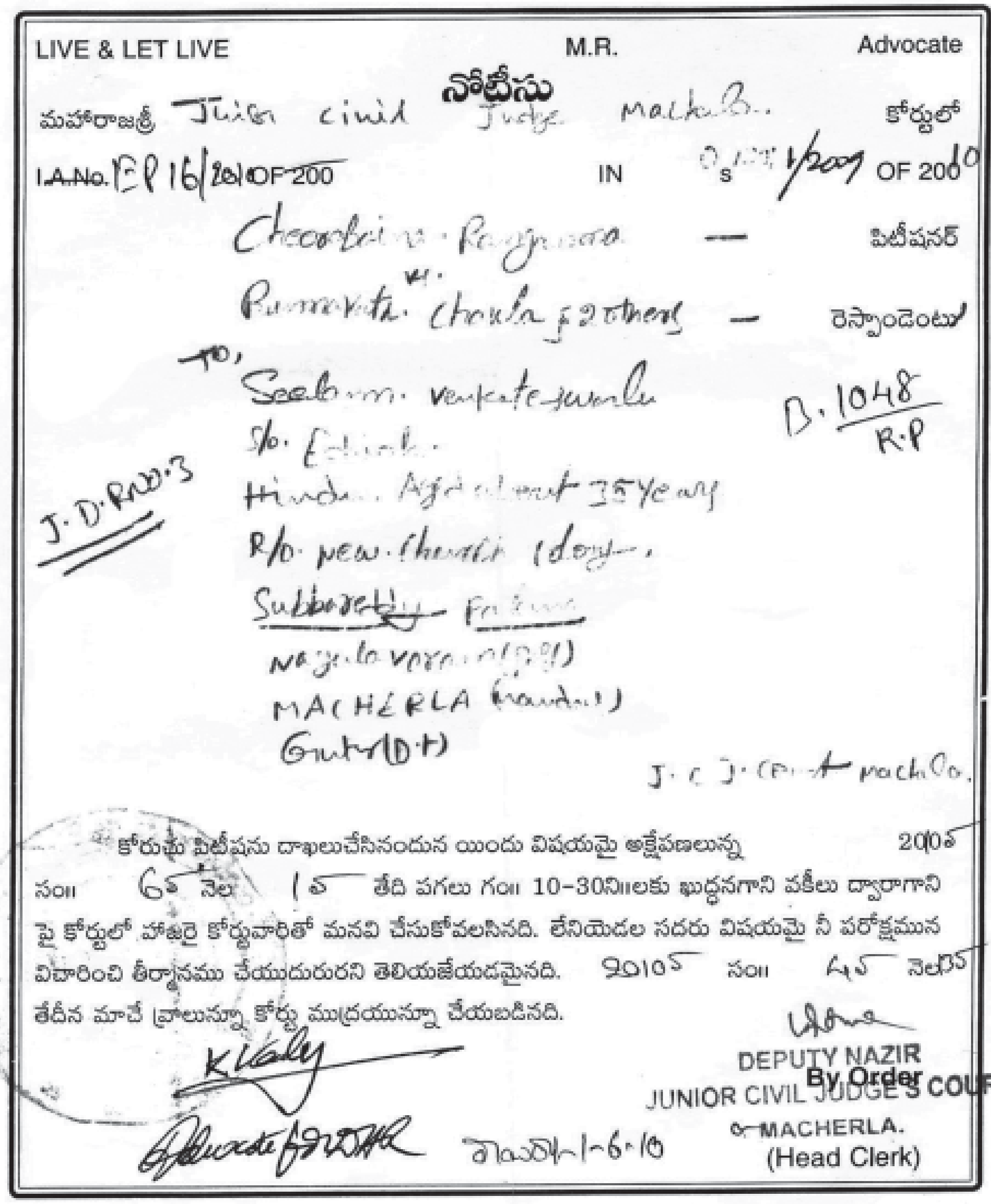

LIVE & LET LIVE M.R. Advocate

నోటీసు

మహారాజశ్రీ Junior civil Judge Macherla కోర్టులో

I.A.No. EP 16/2010 OF 200 IN O.S. .../2009 OF 2010

Cheerala Ranganna — పిటీషనర్

Vs.

Pumarthi Chenda & 2 others — రెస్పాండెంటు

To,
Seelam Venkateswarlu
S/o. ...
Hindu, Aged about 35 years
R/o. New Chennu ...
Subbareddy Palem
Nagula Varam
MACHERLA (Mandal)
Guntur (Dt)

B. 1048 R.P

J.D.R.NO.3

J.C.J.C. Macherla.

కోరుచు పిటీషను దాఖలుచేసినందున యిందు విషయమై ఆక్షేపణలున్న 2010 సం॥ 6వ నెల 1వ తేది పగలు గం॥ 10-30ని॥లకు ఖుద్దనగాని వకీలు ద్వారాగాని పై కోర్టులో హాజరై కోర్టువారితో మనవి చేసుకోవలసినది. లేనియెడల సదరు విషయమై నీ పరోక్షమున విచారించి తీర్మానము చేయుదురురని తెలియజేయడమైనది. 2010 సం॥ 4వ నెల 25 తేదీన మాచే వ్రాలున్నూ కోర్టు ముద్రయున్నూ చేయబడినది.

DEPUTY NAZIR
By Order
JUNIOR CIVIL JUDGE'S COURT
MACHERLA.
(Head Clerk)

1-6-10

☛ మూడేండ్లుగా చందంపేట మండలం చెంచులకు ఉపాధిహామి పనులు ఇవ్వడంలేదు. ఈ సమస్యను చెంచులు 'శక్తి'తో కలసి జిల్లాకలెక్టర్ దృష్టికి తీసుకెళ్ళగానే ఆయన గ్రామం సందర్శించారు. ఉపాధి పనులను ఐటిడిఎ ద్వారా నిర్వహించవలసిందిగా ఉన్నతాధికారులకు తెలియజేశారు. చెంచుల పాలాలు ఆక్రమించిన రైతులను తొలగిపోవలసిందిగా హెచ్చరించారు. కొంతమంది తొలగిపోయినా, కొందరు కొనసాగుతునే ఉన్నారు. కలెక్టర్ వచ్చిన ఆరునెలల తరువాత, తరమగా తరమగా, మరిన్ని అటవీహక్కుల గుర్తింపు కోసం చెంచుమహిళలు కలెక్టర్ దగ్గరకు వెళ్ళారు. ఇప్పడు చందంపేటతోపాటు ప్రకాశంజిల్లా అర్ధవీడుమండలంలో ఉపాధి పనులుకూడా ఐటిడిఎ పరిధిలోకి వచ్చాయి.

చెంచులకిచ్చిన జాబ్ కార్డులలో కూలీ వివరాలు నమోదు చేయడంలేదు. అందువల్ల అధికారులు ఎన్నిరోజులకు పని ఇచ్చినట్లుగా వ్రాసుకుంటున్నారో చెంచులకు తెలియదు.

నల్గొండజిల్లా చందంపేట చెంచుల సమస్యలు

తేది: 31-03-2008

శ్రీయుత గౌరవనీయులైన జిల్లా కలెక్టర్ నల్లగొండ గారికి నమస్కరించి వ్రాయునది ఏమనగా!

విషయము: చందంపేట మండలము కంబాలపల్లి చెంచుల పట్టా భూములు కొందరు దొంగతనముగా పట్టాలు చేయించుకొనుట - గురించి.

పై విషయాన్ని పురస్కరించుకొని తమరితో చేయు మనవి ఏమనగా! మేము చందంపేట మండలములోని కంబాలపల్లి చెంచుగూడెమునకు చెందిన చెంచులము మాభూములు కొందరు మధ్యదళారులు కలసి మా అమాయకత్వాన్ని ఆసరగా చేసుకొని మాకు తెలియకుండా ఎ 30-00ల భూమిని ఆక్రమించినారు. ఎన్నోసార్లు ఎంతోమంది అధికారులకు విన్నవించుకున్న ఫలితము లేదు. వారు ఈ క్రింది విధముగా ఉన్నారు.

భూమి స్వంతదారుడు	సర్వే నెంబరు ఎకరములు	ఆక్రమించినవారు
1. శీలంపాపయ్య, తండ్రి గడ్డయ్య	37, 7-20 గుంటలు	1. కాట్ల లక్ష్మయ్య, తండ్రి అంతయ్య 2. మట్ట యల్లయ్య, తండ్రి చెన్నయ్య
2. శీలం ముత్తయ్య, తండ్రి బయ్యన్న	37, 7-20 గుంటలు	1. కుక్కల మల్లయ్య, తండ్రి చెన్నయ్య 2. గాదం లక్ష్మయ్య, తండ్రి 3. బొంతల సత్య, తండ్రి రాములు
3. శీలం ముత్తయ్య, తండ్రి బయ్యన్న	3-00, (1-20 పోరంబోకు)	1. రమావతు డాకు, తండ్రి గుడిగె
4. జెల్ల చిన్నవెంకయ్య, తండ్రి వెంకయ్య	50/4, 2-30	1. మెరుగు వెంకటయ్య, తండ్రి గురువయ్య
5. జెల్ల పెద్దపోతయ్య, తండ్రి ఎర్రగురువయ్య	37, 10-00(బందమూల)	1. గనెమోని ఆవులయ్య, తండ్రి మల్లయ్య

1. జల్లా ముసలయ్య, తండ్రి పిచ్చయ్య పోరంబోకు అమ్మినారు	06	0-38 నడిమిపల్లి రాములు 60 క్రింది పట్టా ఉంది.
2. జల్లా చిన్న పాపయ్య, తండ్రి పిచ్చయ్య	07	హద్దులు జరిపినారు
3. జల్లా పిచ్చయ్య, తండ్రి గజ్జలయ్య	50-18	2-18 సురకార వెంకటయ్య 300లక్రింద వుంటే దానిని 80 వేలకు అమ్మినాడు
4. జల్లా గంగయ్య, తండ్రి మల్లయ్య	50-26	2-31 సురకారపు రాములు క్రింద
5. పెద్ద గురవయ్య, తండ్రి సోతయ్య	50-39	2-31 ముత్యంరెడ్డి 300 క్రింద వున్నది
6. చిన్న వెంకట్య, తండ్రి వెంకయ్య	50-50	39 మేటువత్ 600 క్రింద
7. జల్లా గదిలయ్య, తండ్రి చిన్నగురవయ్య	50-50	3-30 మెరుగు వెంకటయ్య 1100 క్రింద
8. జల్లా ఇదయ్య, తండ్రి పాపయ్య	50-40	5-00 నలపట్ల యల్లయ్య 300 క్రింద

కావున మా యందు దయవుంచి ఇట్టి భూములు మాకు ఆక్రమణ దారులనుండి ఇడిపించగలరని మా యొక్క ప్రార్ధన.

ఇట్లు

పాతకంబాలపల్లి చెంచురైతులు, చందంపేటమండలం, నల్లగొండజిల్లా

కొనుగోలు చేసిన భూముల అప్పగింతలో జాప్యం

☛ జనవరి 2001లో కొన్న భూమి మార్చి 2003 వరకు అప్పగించలేదు. ప్రాజెక్ట్ లెవల్ కమిటి మీటింగ్‌లో తరచు చెంచు సభ్యులు చాలామంది ఈ జాప్యంమీద ఫిర్యాదు చేస్తూ ఉంటారు.

	Date of D.D issue	Registered or not (Yes/ No)	Remarks
1	10.6.02	Yes	Sub division particulars land possession and land patta pass books are not yet issued by MRO.
2	24.6.02	Yes	Documents, Sub division particulars land possession and land patta pass books are not yet issued by MRO.
3	17.9.02	Yes	Documents, Sub division particulars land possession and land patta pass books are not yet issued by MRO.
4	4.3.03	Yes	Documents, Sub division particulars land possession and land patta pass books are not yet issued by MRO.
5	28.3.03	Yes	Documents, Sub division particulars land possession and land patta pass books are not yet issued by MRO.
6	24.6.01	Yes	Sub division particulars land possession and land patta pass books are not yet issued by MRO.
7	24.6.01	Yes	Sub division particulars land possession and land patta pass books are not yet issued by MRO.
8	24.4.00	Yes	Documents, Sub division particulars land possession and land patta pass books are not yet issued by MRO.
9	28.11.01	Yes	Sub division particulars land possession and land patta pass books are not yet issued by MRO.
10	28.3.03	Yes	Documents, Sub division particulars land possession and land patta pass books are not yet issued by MRO.
11	1.3.03	Yes	Sub division particulars land possession and land patta pass books are not yet issued by MRO.
12	28.3.03	Yes	Documents, Sub division particulars land possession and land patta pass books are not yet issued by MRO.
13		Yes	
14		Yes	
15		Yes	
16		Yes	73
17		Yes	
18		Yes	76.53
1	30.4.03	Yes	Documents, Sub division particulars land possession and land patta pass books are not yet issued by MRO.
2	15.2.03	Yes	Sub division particulars land possession and land patta pass books are not yet issued by MRO.
3	9.4.03	Yes	Documents, Sub division particulars land possession and land patta pass books are not yet issued by MRO.
4	9.4.03	Yes	Patta pass books are not yet issued by MRO.
5	24.9.02	Yes	Patta pass books are not yet issued by MRO.
6	15.2.03	Yes	Pass books issued.

☛ ఒకపక్క కోట్లాది రూపాయలు ఖర్చుపెట్టి పొలాలు కొనుగోలు చేసి చెంచులకు పంచిపెడుతుంటే, లింగాల, అమరాబాదు మండలాల్లో(పదర) కేటాయించిన భూములను సాగుచేయడంలేదని, చెంచులకు కేటాయింపులను రద్దుచేసి వేరొక తెగకు పంచుతున్నారు. తహసిల్దార్ సలహామేరకు కలెక్టరు ఇచ్చిన ఉత్తర్వులు. 442.10 గుంటలలో 90మంది చెంచులపట్టాలను రద్దుచేశారు.

No.E1/9636/2008 **PROCEEDINGS** Dt: 04-12-2008

Present: Smt V. Usha Rani, I.A.S., Collector & Dist Magistrate, Mahaboobnagar.

Sub: Assignment – Govt. lands – Nagarkurnool Division – Lingal Mandal Yerrapenta H/o. Lingal Mandal Sy.No. 463, Assignment made in the year 1969, 1970 and 1971 found irregular – Cancellation orders – Reg.

Ref: 1. Tahsildar, Lingal Lr. No.B/5741/08 Dt: 29-11-2008.
2. RDO, Nagarkurnool Lr. No.E/2262/08 Dt: 1-12-2008.
3. Endt, of Dist. Collector, Dt: 2-12-2008 on the latter of RDO, Nagarkurnool.

ORDER: In the reference 1st cited, the Tahsildar, Lingal has informed that during the visit of Dist. Collector to Lingal Mandal on 10-5-2008 the Chenchus of Yerrapenta Village H/o. Lingal Village represented that they are cultivating the lands in Sy.No.436 of Lingal Village since 25 years but pattas were not granted to them so for and requested for grant of pattas in the above said Sy.No. Further it is reported that as per the instructions of Dist. Collector, he has conducted enquiry along with APD (lands), DT and VRO, Lingal Village in Yerrapenta Village during the enquiry it is found that 53 Chenchus families are under occupation of Govt. land in Sy.No.436 covering an extent of Ac.68.15gts of Lingal Village. The said land has been got surveyed by the para legal and community surveyors.

It is stated that as per Revenue records and POB register, the total extent of Sy.No.436 is Ac1950.12gts out of which Ac.682.00gts is Forest land. During the year 1969, 1970 & 1971 the land in the above Sy.Nos. was assigned to 90 Chenchus covering an extent of Ac.442.10gts and implemented in the Revenue records. But in the local enquiry, it has come to notice that forest officials were not allowed to put them in possession of the land and reasons not known. It is reported that the present occupants are cultivating the above land since long time. They are doing wet cultivation under the source of Chinna Rayuni Cheruvu and the said land is out of forest. Further the Tahsildar Lingal has requested to cancel the assignment certificates issued earlier and to delete from revenue records as they are not in possession land, under 166-B of LR Act, 1307 fasli and requested to grant permission to make assignment in favor of the present occupants.

In the reference 2nd cited the RDO, Nagarkurnool has also submitted the same and recommended for cancellation of assignment made earlier in favor of 90 Chenchus in Sy.No. 436 extent Ac.442.10gts U/s 166-B of LR Act, 1357 fasli. The Tahsildar, Lingal in his report 1st cited has stated that a general notification has also been issued by him calling objection regarding proposals for cancellation of assignment and no objections were received.

Therefore under the circumstances reported by the Tahsildar, Lingal and the RDO, Nagarkurnool, it is here by ordered for cancellation of assignment patta certificates issued earlier in favor of 90 beneficiaries (as per list enclosed) during the year 1969, 1970 & 1971 (as reported, by the Tahsildar, and RDO) in Sy.No. 436 extent Ac.442.10gts as they are not in possession of land in question.

The Tahsildar, Lingal should take action for deleting the names of 90 Chenchus in the ROR record.

The Tahsildar, Lingal is also directed to regularize the possession of 53 Chenchus of Yerrapenta village of Lingal Mandal after taking approval of the Taluka Assignment Review Committee and also clearance from the Forest Department.

Sd/- Collector, Mahaboobnagar

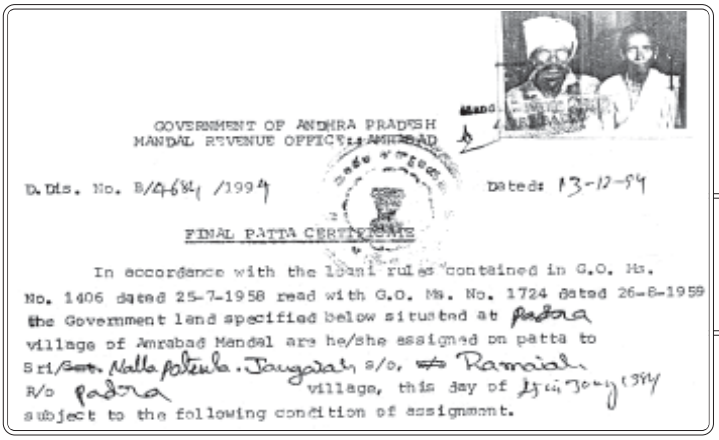
GOVERNMENT OF ANDHRA PRADESH
MANDAL REVENUE OFFICE: AMRABAD

D.Dis. No. B/4684 /1994 Dated: 13-12-94

FINAL PATTA CERTIFICATE

In accordance with the loani rules contained in G.O. Ms. No. 1406 dated 25-7-1958 read with G.O. Ms. No. 1724 dated 26-8-1959 the Government land specified below situated at Padra village of Amrabad Mandal are he/she assigned on patta to Sri/~~Smt.~~ Nalla Patenla. Jangaiah s/o. ~~Sri~~ Ramaiah R/o Padra village, this day of [illegible] 1994 subject to the following condition of assignment.

అమరాబాద్ మండలం పదరలో చెంచుల పట్టాలు రద్దుచేసి సుగాలీలకు పంచిపెట్టారు.

☛ పుల్లలచెరువుమండలం కొమరోలులో చెంచులకు 80లలో భూమి కేటాయించారు. దాన్ని సాగులోకి తీసుకురావడానికి ట్రాక్టర్ ఖర్చులకు ఐటిడిఎ 90లో నిధులు మంజూరు చేసింది. కాని ఇద్దరు ముగ్గురు తప్ప సాగులో లేరు. మిగిలినవారికి భూమి చూపించమని ఆర్డీవో ఉత్తర్వులు వేసారు. మండల అధికారులు ఒకరోజువచ్చి మొహం చూపించి పోయారు.

భూమి అడుగుతారు కాని ఇతర తెగలలాగ చెంచులు భూమిని వెతుక్కుని చొరవగా సాగుచేసుకోరు. ఇలా ఇచ్చిన భూమికూడా ఏవో తగవులు పెట్టుకుంటూ వదిలేస్తారు. పెట్టుబడి, ఎద్దులు లేక కొందరు కౌలుకిచ్చుకుంటారు. పాడిచేసే చెంచులు ఇప్పడైనా కోడెదూడలను ఎద్దులుగా మప్పే అలవాటు చేసుకోవాలి.

Procds. Rc.No.D-655/91 **ANNEXURE** Dated: 10-7-1991

Statement showing the list of Chenchu beneficiaries of Komarolu of Pullalacheruvu Mandal of Prakasam dist. Together with the land particulars and amount sanctioned for tractor ploughing of land.

Sl. No.	Name of the Chenchu beneficiary	Survey No.	Extent of land assigned	Amount Sanctioned for tractor ploughing
1	Kudumula Pedda PothurajuS/o. Pedda Ankaiah	672/2A	5.30	200/-
2	Kudumula Pedda PothurajuS/o. Palnati	673/1A, 674/1	1.65, 3.54	200/-
3	Kudumula HanumanthuS/o. Palnati	670/1, 670/2	0.79, 4.54	200/-
4	Kudumula HanumanthuS/o. Pedda Pothaiah	665	5.00	200/-
5	Pulicherla VeeraiahS/o. Pothaiah	666/2	4.33	200/-
6	Kudumula Pedda AnkaluS/o. Pothaiah	667		200/-
7	Seelam RadaiahS/o. Papaiah	669/1, 669/3	3.05, 1.00	200/-
8	Seelam AnjaiahS/o. Ramulu	684/2	5.15	200/-
9	Kudumula Venkateswarlu S/o.Yerraiah	690/3	4.80	200/-
10	Pulicherla Gangaiah S/o.Pothaiah	691/2	5.35	200/-
11	Kudumula Yerraiah S/o.Pedda Ankaiah	673/1B	5.70	200/-
12	Kudumula Pedda Ankaiah S/o.Ankaiah	672/1B	4.94	200/-
13	Kudumula Pothaiah S/o.Chinna Ankaiah	354/1	5.34	200/-
14	Kudumula Chinna Venkataiah S/o.Chinna Ankaiah	667/1B	2.00	200/-
15	Pulicherla Achaiah S/o.Guruthatha	697/2	5.00	200/-
16	Pulicherla Bayanna S/o.Yerraiah	360/2	5.12	200/-
17	Pulicherla Kondaiah S/o.Yerraiah	354/6	5.24	200/-
18	Udathala Bungaiah S/o.Venkataswamy	690/1	2.40	200/-
19	Kudumula Poddaiah S/o.Pedda Pothaiah	691/1	5.05	200/-
20	Kudumula Palnani S/o.Pedda Pothaiah	669/2, 669/5	3.53, 1.16	200/-
21	Pulicherla Durgaiah S/o.Yerraiah	663/1	5.13	200/-
22	Pulicherla Yerraiah S/o.Nathi Guravaiah	354/2	5.12	200/-
23	Pulicherla Guravaiah S/o.Guruthatha	354/4	5.25	200/-
24	Kudumula Pothauraju S/o.Potaiah	354/2	5.31	200/-
25	Mekala Potaiah S/o.Ankaiah	653/1	5.00	200/-
26	Seelam Kotaiah S/o.Edaiah	363/6	4.15	200/-
27	Thati Edaiah S/o.Bayanna	674/3	5.40	200/-
28	Pulicherla Bayanna S/o.Guravaiah	673/2	5.00	200/-
29	Pulicherla Venkataiah S/o.Veeraiah	671/3, 667/1A	2.14, 0.34	200/-
30	Uduthala Chinna Venkataswamy S/o.Bayanna	667/1C, 634/3, 686/4	3.00, 3.00, 2.00	200/-
31	Kudumula Nagaiah S/o.Venkataiah	663/2	1.20	200/-
32	Kudumula Venkataiah S/o.Venkataiah	684/1, 683/2	3.95, 5.00	200/-
33	Uduthala Sreeramulu S/o.Banganna	685/2	5.31	200/-
34	Pulicherla Guruthatha S/o.Guravaiah	654/3	5.42	200/-
35	Pulicherla Pedda Guruvaiah S/o.Nathi Guravaiah	671/2B	4.47	200/-
36	Pulicherla Guruvaiah S/o.Pothaiah	671/1	2.24	200/-
37	Uduthala Venkataswamy S/o.Bongaiah	685/1	5.30	200/-
38	Kudumula Chinnaiah S/o.Venkataiah	671/2C, 693/1	2.60, 1.78	200/-
39	Uduthala Kotaiah S/o.Bongaiah		5.00	200/-
40	Kudumula Venkatesam S/o.Ankaiah		5.00	200/-
				8000/-

Project Officer

మహబూబ్‌నగర్ కలెక్టరు ఆఫీసు భూమితక్కువ కోర్టుకేసు గురించి లింగాల చెంచులకు పంపించిన నోటీసు. ఈ కేసు ఎమైందో తెలియదు.

No. B1/7388/88 Dated:23-9-88

:N O TI C E:

1. Balaswamy and others R/o Lingal vg. & Mandal.

... Petitioners

... Respondents.

Sub:-Appeals-Mahabubnagar Dist. H.C. of AP
W.P. No. 7092 of 1984 Balaswamy &
others Lingal vg. & Mandal Sy.No.436
Ac. 115-00 case posted for hearing-Reg.,

Take notice that the above case has been posted to 4-10-88 at 2-00 PM for hearing before the Dist. Revenue Officer, Mahabubnagar. If you fail to appear on the date of hearing in person or through the Advocate, the case will be decided in your absence as per rules, on the basis of the records available.

DUPLICATE COPY of the notice should be retu rned duly

//By ORDER//

SUPERINTENDENT.

To

Sri 1.Balaswamy S/o Radra R/o Lingal vg. & Mandal.
2.Balaiah S/o Balaiah R/o -do-
3.Chinnaiah S/o Lingaiah R/o -do-
4.Chinthalaiah S/o Pullaiah -do-
5.Pullaiah S/o Lingaiah -do-
6. Narsimulu Tirugudu S/o Papaiah-do-
7.Baddanna S/o Lingaiah -do-
8.Peddiah Nimmala S/o Pullaiah -do-
9.Nagaiah Nimmla S/o Pullaiah -do-
10.Erraiah Nimmala S/o Yerraiah -do-
11.Erraiah Balmoor S/o Narsimulu -do-
12.Erraiah Nimmala S/o Erraiah -do-
13.Laxmaiah Balmoor S/o Lingaiah -do-
14.Sailu Balmoor S/o Lingaiah -do-
15.Balaiah Katsay S/o Balaiah -do-
16.Lingaiah Tirugudu S/o Ankulaiah-do-
17.Badanna Balmoor S/o Laxmaiah -do-
18.Pedda Gurraiah S/o Guruvaiah -do-
19.Guruvaiah Jamu S/o Guruvaiah -do-
20.Pedda Guruvaiah S/o -do- -do-
21.Guruvaiah Jambu S/o -do- -do-
22.Pathaiah S/o -do- -do-
23.Guruvaiah S/o -do- -do-
24.Chinna Guruvaiah S/o -do- -do-
25.Guruvaiah S/o -do- -do-

Through M.R.C., Lingal for service and returned served copy to be retutned before date of hearing duly certifying the date service

ఆకలిచావులు - ఆనమానతలు - పారమాక్కులు

☛ చెంచుల జీవనపరిస్థితులు మెరుగుపరచడానికి భారతప్రభుత్వం ఆదేశాల మేరకు రాష్ట్రప్రభుత్వం పథ్రానకార్యదర్శి అధ్యక్షతన ఒక కమిటీ వేసింది. ఈ కమిటీ రెండుసార్లు(94,96) సమావేశమై పలు ఆదేశాలిచ్చింది. ఇదే విధంగా జిల్లాస్థాయిలో కలెక్టర్ ఈ కమిటీలకు అధ్యక్షుడు. అన్ని గిరిజనాభివృద్ధి సంస్థలకు జిల్లాకలెక్టర్ అధ్యక్షుడుకాగా చెంచుల ఐటిడిఎకు గిరిజన సంక్షేమశాఖ కమీషనర్ అధ్యక్షుడు. 14మంది చెంచులు పజ్రాపత్రినిధుల సభ్యులుగాగల రాష్ట్రస్థాయి కమిటీ సంవత్సరానికి రెండుసార్లు సమావేశమై కార్యకమ్రాలను, జమా ఖర్చులను ఖరారు చేస్తుంది. మహబూబ్‌నగర్, నల్గొండ, కర్నూలు, పక్రాశం, గుంటూరు, రంగారెడ్డి జిల్లాల చెంచులు ఈ ఐటిడిఎ పరిధిలోకి వస్తారు. ఉపాధిహామి, ఇందిరాక్రాంతి పథం ఈ చెంచు ఐటిడిఎ ఆధ్వర్యంలో పనిచేస్తాయి. జిల్లా అధికారులతో సమన్వయంకోసం ఒక ఉద్యోగి, వీలైనంతవరకు చెంచు, ఆ జిల్లాలో పనిచేస్తుంటాడు. నెల్లూరులో యానాదులకోసం పెట్టిన ఐటిడిఎనుకూడా ఇదే విధంగా తీర్చిదిద్దాలి.

చెంచులలో ఆకలిచావులు తగ్గించి-జీవన పరిస్థితులు మెరుగుపరచవలసిందిగా ఉత్తర్వులు ఏర్పాటు

ABSTRACT

COMMITTEES –STATE LEVEL/DISTRICT LEVEL MONITORING COMMITTEES – TRIBAL WELFARE-ANDHRA PRADESH- MONITORING AND COORDINATING PREVENTIVE RELIEF MEASURES FOR STARVATION DEATHS OF TRIBAL CHILDREN- COMMITTEES CONSTITUTED – ORDERS-ISSUED.

SOCIAL WELFARE (V2) DEPARTMENT

G.O. Rt. No.894 **Dated 30th November, 1994**

Read the following:

1. From the Secretary to Government of India, Ministry of Welfare, D.O.No. 17011/14/93-TDA, Dated: 5-5-1994.
2. Government circular Memo No.11581/V2/94-4, Social Welfare (V) Department, Dated 23-6-1994
3. From the C.T.W., Lr.Rc.No. 340/94-C1/TRI. Dated 30-8-1994.

Order:

1. The Government of India in the letter first read above have informed that they are concerned about the reports of starvation deaths of tribal children. The office of the Prime Minister is said to have taken serious note of the reported deaths of Tribal Children also. In this context, a Central Planning Committee (CPC) headed by Secretary, Welfare Department, and Government of India has been formed to initiate preventive measures to be taken by the states/ Government of India Ministries.
2. The Central Planning Committee has identified certain pockets of extreme backwardness in tribal areas and Integrated Tribal Development Agency for Chenchus (headquarters at Sundipenta) comprise of parts of Rangareddy, Mahaboonagar, Nalgonda, Kurnool, Prakasam and Guntur Districts is one of the pockets of extreme backwardness as identified by the central planning committee. Government of India desired that all concerned State Governments should take all necessary steps, well in advance of the critical period this year, and in-coming years so that such calamities do not recur.
3. Among other things, the Central Planning Committee has desired that a Committee with Chief Secretary as Chairman, consisting of representatives of Revenue, Relief, Rural Development, Tribal Welfare, Forests, Health, Education, Food and Civil Supplies and Women & Child Development be constituted for coordinating and monitoring preventive and relief measures at the state level. A similar Committee, headed by the District Magistrate/Chief Executive Officer, Zilla Parishad could be formed at the district-level with district level representatives of the departments for coordinating and monitoring the preventive and relief measures in this regard at District Level.

4. After detailed examination and careful consideration, Government hereby constitute the following 2 committees for establishing coordination among all concerned departments of State Government for implementing the Action Plan for improvement of living conditions of chenchus in Integrated Tribal Development Agency project area at the state level Viz., State Level Monitoring Committee and at District level Viz., District Level Monitoring Committee in Kurnool, Prakasam, Guntur, Mahaboobnagar, Nalgonda and Rangareddy Districts.

I. STATE LEVEL MONITORING COMMITTEE

1.	Chief Secretary to Government	Chairman
2.	Commissioner, Relief and Rehabilitation and Ex-Officio Secretary to Government, Revenue Department	Member
3.	Principal Secretary to Government, Social Welfare Department	Member
4.	Secretary to Government, Social Welfare (Tribal Welfare) Department	Member
5.	Special Chief Secretary to Government, Health, Medical & Family Welfare Department	Member
6.	Principal Secretary to Government, Energy and Forest Department	Member
7.	Principal Secretary to Government Revenue Department	Member
8.	Principal Secretary to Government Women Development & Child Welfare Department	Member
9.	Commissioner, Civil Supplies	Member
10.	Principal Secretary to Government, Panchayat Raj, Rural Development and Relief Department	Member
11.	Commissioner of Tribal Welfare	Member-Secretary
12.	Vice Chairman & Managing Director, Girijan Coop. Corporation Ltd. Visakhapatnam	Member
13.	Director, Tribal Cultural Research and Training Institute, Tribal Welfare Department	Member

II. DISTRICT LEVEL MONITORING COMMITTEE

1.	District Collector	Chairman
2.	Conservator of Forests	Member
3.	District Medical & Health Officer	Member
4.	District Women Welfare Officer	Member
5.	Branch Manager, Girijan Cooperative Corporation	Member
6.	Superintendent of Excise	Member
7.	District Tribal Welfare Officer	Member
8.	Project Director, D.R.D.A.	Member
9.	District Supply Officer	Member
10.	a) Project Officer, Integrated Tribal Development Agency for Chenchus (PTG), Srisailam, Kurnool District.	Member-Convenor
	b) Project Officers of MADA and PTG of Mannanur, Mahaboobnagar District and Nalgonda District	Member-Convenor
	c) District Tribal Welfare Officer, Guntur, Prakasam (who is Asst. Project Officer, Chenchu Project)	Member-Convenor
	d) Sub-Collector/ Revenue Divisional Officer, Vikarabad, Rangareddy District (who is Asst. Project Officer, Chenchu Project)	Member-Convenor

5. The State Level Committee shall take up monthly reviews with the concerned Head of the Departments during the loan period from

The Vice-Chairman & Managing Director, Girijan Cooperative Corporation Limited, Visakhapatnam.

The Director, Tribal Cultural Research & Training Institute, Hyderabad.

The Project Officer, Integrated Tribal Development Agency for Chenchus (PTG), Srisailam.

The District Collectors, Kurnool, Prakasam, Guntur, Mahaboobnagar, Nalgonda and Rangareddy.

The Conservator of Forests Kurnool, Prakasam, Guntur, Mahaboobnagar, Nalgonda and Rangareddy.

The District Medical & Health Officers, Kurnool, Prakasam, Guntur, Mahaboobnagar, Nalgonda and Rangareddy.

The District Women Welfare Officers, Kurnool, Prakasam, Guntur, Mahaboobnagar, Nalgonda and Rangareddy.

The Branch Managers, Girijan Cooperative Corporation through Vice-Chairman & Managing Didrector, Girijan Coop. Corporation Ltd. Kurnool, Prakasam, Guntur, Mahaboobnagar, Nalgonda and Rangareddy.

The Superintendents of Excise, Kurnool, Prakasam, Guntur, Mahaboobnagar, Nalgonda and Rangareddy.

The District Tribal Welfare Officers, Kurnool, Prakasam, Guntur, Mahaboobnagar, Nalgonda and Rangareddy.

The District Supply Officers, Kurnool, Prakasam, Guntur, Mahaboobnagar, Nalgonda and Rangareddy.

The Project Officer of MADA and PTG of Mannanur, Mahaboobnagar and Nalgonda Districts.

The Sub-Collector/ Revenue Divisional Officer, Vikarabad, Rangareddy Districts.

Sd/-
Section Officer

...Improvement of Living Conditions of Chenchus, A Short Term Action Plan, Tribal Cultural Research and Training Institute, Tribal Welfare Department, Government of Andhra Pradesh, Hyderabad. 1994

☛ షెడ్యూల్డు జాతుల, తెగల ఉపప్రణాళిక చట్టం కోసం చేసిన అధ్యయనాలలో, తెగల సమాచారం దొరకడంలేదు అని సరిపెట్టారు. వారు ఆ రంగంలో పని చేసేవారిని సంప్రదించలేదు.

7వ పంచవర్షప్రణాళికనుండి తెగలలో ఆదిమ తెగలు చెంచు వగైరాల అభివృద్ధికి ప్రత్యేక ప్రణాళికలు, మైదాన ప్రాంతాలలో కూడా ఐటిడిఎ(యానాది వగైరా). మాడావంటి పథకాలు ప్రత్యేకంగా ఆశ్రమపాఠశాలలు, జూనియర్ కళాశాలలు ఏర్పాటు చేశారు. 1990లో కేంద్రీకృత బడ్జెట్ కూడా ప్రవేశపెట్టారు. కాని రెండు సంవత్సరాల తరువాత ఈ పథకాలకు స్వస్తి చెప్పారు. పైగా మహరాష్ట్రలో ఈ పద్ధతి బాగా అమలు జరుగుతుందని అక్కడికి పోయి చూసిరండని అధికారులను పంపారు! షెడ్యూల్డు జాతుల వెనుకబడినతనం ఆధారంగా నిధులు కేటాయింపు జరగాలనేవారు తెగల ప్రణాళికలు వాటి అమలునుండి చాలా తెలుసుకోవచ్చు.

రాష్ట్రప్రభుత్వ కార్యదర్శి అధ్యక్షతన జరిగిన రెండవ సమావేశంలో ఇచ్చిన కొన్ని ఆదేశాలు

2nd Meeting Chaired by Chief Secretary 17-9-1996

Minutes of the meeting of State Level Monitoring Committee under the Chairmanship of Chief Secretary to Government "Prevention of Starvation Deaths among Chenchus" on 17-9-1996.

Chief Secretary enquired whether there is substantial increase in the annual income of the gum pickers due to the value additional. Chief Secretary also enquired whether the over all production in terms of quantity of the gum purchased from tribals is increasing or decreasing. CTW informed that there are indications that the quantity of gum collected by the tribal is declining and the Department of Tribals Welfare has been requesting the Forest Department to take up massive plantation of Gum Karaya trees in the forest area. Special Secretary (Forest) agreed to issue instructions but mentioned that it takes twenty years for the Gum Karaya trees to stat yielding.

Principal Secretary, Social Welfare informed that apart from gum, GCC is procuring honey from the Chenchus which is also contributing to their purchasing power. The intervention of GCC in value addition helped in increasing the purchase price of honey from tribals.

Permitting Basic Amenities to Chenchus in Reserve Forest:

CS enquired whether Forest Department is having any difficulty in adhering to certain decisions taken in the meeting with the Prl. Secretary to Government. EFS & T, on 6-1-1996 is regarding permitting certain minimum basic amenities in the Chenchu settlements within the Reserve Forest area. CS has advised the Spl. Secretary, Forest to communicate necessary instructions to filed officers particularly Forest Range Officers, and insist on their adherence without creating problems to the tribals. A copy is to be marked to the Project Officer (ITDA)/ Commissioner, Tribal Welfare also.

Action: Spl. Secretary (Forest)

Survey of Forest Enclosures:

CS instructed that the Forest Department should immediately take up programme for fixing the boundaries of the Forest enclosures under the cultivation of chenchus prior to 1980 to enable the Revenue Department to issue pattas. The cost of fixing of boundaries of the enclosures (Rs. 1 Lakh) will be reimbursed by the TW department.

Action: Prl. Chief Conservator of Forest; Commissioner, Tribal Welfare.

Land Transfer Regulations Act:

Principal Secretary (SW) requested the Revenue Department to issue instructions to the Revenue functionaries to see that expeditious action is taken to restore land to the tribals wherever LTR cases are disposed in favour of tribals. Commissioner, Tribal Welfare informed that one of the impediments of LTR is that only some habitations coming within revenue village are declared as scheduled villages. Non-availability of the separate records of the habitations declared as scheduled villages is affecting the pace of implementation of LTR Collector, Mahaboobnagar is initiating action for conducting detailed survey of the scheduled habitations for sending proposals to Government for declaration of villages as revenue villages. CS advised Secretary, Revenue to expedite the work for getting the scheduled habitations declared as revenue villages.

☛ 2003 నాటి ఈ ఉత్తర్వులలో సుప్రీంకోర్టు ఆహారభద్రతా చర్యలకింద అంత్యోదయ రేషన్‌కార్డులు, వృద్ధులకు పెన్షన్లు, అన్నపూర్ణయోజన కింద ఉచితంగా బియ్యం ఇవ్వవలసిందిగా ఆదేశించింది. ఆదిమతెగలకు చెందిన కుటుంబాలు 100% ఈ పథకాలకు అర్హులని పేర్కొంది. ఈ ఉత్తరాల అమలును రిట్టైరైన ఉన్నతాధికారులను కమీషనర్లుగా వారికి సహాయకులను కూడా నియమించింది. కొంతకాలం శ్రీ యన్.ఆర్. శంకరన్, యన్.సి. సక్సేనా, హర్షమందర్ చివరిదాకా కోర్టు కమిషనర్లుగా ఉన్నారు. చెంచుల వంటి ఆదిమ తెగల కుటుంబాలు ప్రత్యేకంగా గుర్తింపబడి ఉన్నాయి కాబట్టి వారందరికీ కార్డులు వగైరా జారీ చేస్తామని ఈ కేసు అమలు చూస్తున్న శ్రీ కె.రాజు (రాష్ట్రగ్రామీణాభివృద్ధి కార్యదర్శి) కోర్టు కమీషనర్ హర్షమందిర్, సహాయకుడు ప్రొఫెసర్ కోదండరామ్, శివరామకృష్ణ(శక్తి)లతో చెప్పారు. ఇంతవరకు అందరికీ ఈ కార్డులు, పెన్షన్లు ఇవ్వలేదు.

కమీషనర్లు కూడా కోర్టుకు ఇచ్చే నివేదికలో రాష్ట్రంలో ఇస్తున్న మొత్తం అంత్యోదయకార్డుల సంఖ్య ఇస్తున్నారే తప్ప కోర్టు ఆదేశాల ప్రకారం పి.టి.జిలకు ఇచ్చిన కార్డులసంఖ్య ప్రత్యేకంగా చూపడంలేదు. ఇలా ఎవరికివారు ఉత్తర్వులు, రిపోర్టులు ఇస్తూనే నెట్టుకొస్తున్నారు. చెంచుల కోసం ప్రత్యేకంగా కోర్టులో ఫిర్యాదు దాఖలు చేయవలసిందిగా కోరితే, న్యాయవాది మొదటి అఫిడవిట్ కాపీ అడిగారు. ఆ కాపీ కోసం ఈ కేసుతో సంబంధంగల అందరినీ అడుగుతున్నాం కాని ఎవరూ మా దగ్గర లేదంటున్నారు.

కోర్టు తమ ఉత్తర్వులు అమలు జరిగినట్లు భావించి కేసును ముగిస్తామని అంటున్నది. ఆహారభద్రత చట్టం వస్తుందట, ఇది ఎంత లక్షణంగా అమలు జరుగుతుందోచూద్దాం!.

ఆహారభద్రత - చిత్తశుద్ధిలేని తతంగాలు

Dt: 12-11-10, Hyderabad

To
The Honorable Chief Justice of Supreme Court సుప్రీంకోర్టుకు 'శక్తి' ఉత్తరం
Supreme Court of India, New Delhi

Dear Sir

Honorable Supreme Court in **W.P.196/2001-May2, 2003** directed the State Govt s to cover Primitive Tribal Groups with AAY cards. “”**We direct the Government of India to place on AAY category the following groups of persons, “(6) Primitive tribes ‘’**

Still to date most of PTG Chenchu families of Andhra Pradesh are not covered with this scheme. We request the Honorable Court to insist upon the AP State Govt to submit compliance report in this regard.

Yours Sincerity
P.Sivaramakrishna

కేసుల్లో అనుబంధ పిటిషన్‌దాఖలు చేయవలసిందిగా
సుప్రీంకోర్టు కార్యాలయం సూచన

D.NO. 4751/2001/SC/PIL (W)

SUPREME COURT OF INDIA
NEWDELHI

DATED: 25th November, 2010

FROM: Assistant Registrar PIL(WRIT)

TO : Mr. P. Sivaramakrishna
305, Ist Block, Janapriya Abodes
Gandhinagar,
Hyderabad – 500 080

IN THE MATTER OF:

WRIT PETITION (CIVIL) NO. 196 OF 2001
(Under Article 32 of the Constitution of India)

People Union for Civil Liberties .....Petitioner

Versus

Union of India & Ors. .....Respondents

Sir,

With reference to your letter dated 12.11.2010 sent by post in this Registry, I am to inform you that since you are not a party in the matter above-mentioned, no action can be taken in your said letter.

You may if so advised file a proper application as per the provisions contained in the Supreme Court Rules, 1966. Also note that no further correspondence in this regard will be entertained in future.

Yours faithfully,

Assistant Registrar

పిటిషన్ వేయవలసిందిగా న్యాయవాదిని కోరిన 'శక్తి'

To

Shri Satyamitra Garg

The Supreme Court in W.P (Civil) No 196 of 2001 under Article 32 of the Constitution of India directed the State to distribute rice to the Primitive Tribal Groups (PTG) through A.A.Y schemes. The schemes enable a PTG family to get 35 Kgs of rice per month. Though Court issued orders in 2003 itself, so far State Govt did not take any efforts in implementing these orders by issuing Antyodaya Anna Yojana (AAY) category ration cards in the state of Andhra Pradesh particularly to the Chenchu PTG, with whom we are working over a decade .

Various tribal groups of our country are in different stages of economy starting from food collection stage to settled agriculture. The most disadvantaged groups who are at food gathering, hunting and fishing stage are facing multifarious problems in modern times in their own habitats. At the time of review of tribal development programs on the eve of the Vth Five year plan, it was recognized that special programmes should be implemented for the extremely backward tribal groups known as Primitive Groups. In A.P the PTG groups and their population according to 2001 Census is 1. Chenchu (Population 49232; 2. Toti (population 2074); 3. Khond (85324); 4. Porja (32669); 5. Gadaba (36078); 6. Konda Savara (1,22,979); 7. Konda Reddy (83096).

The Govt of India came to know that the Chenchu tribe is leading miserable life and starvation deaths of children are taking place among them. The Govt. of Andhra Pradesh issued orders convening District level and state level monitoring committees to monitor the progress in improving the living conditions of Chenchu tribes. (G.O. RT No.894 .SW (V2) dept 30-11-94 . Committees – State Level / District Level Monitoring Committees - Tribal welfare – Andhra Pradesh – Monitoring and Coordinating preventive relief measures – starvation deaths of tribal children – Committee Constituted – Orders – Issued.)

Thus, though the serious situation has been recognized in 1994 itself, the Govt of Andhra Pradesh so far did not improve the conditions of PTG tribes by implementing the above Supreme Court direction of 2003. When there is thus a specific order to cover the PTGs, the Commissioners of the Court in their report didnot provide exclusive data on the coverage of PTGs. Their 8th report provides only total Anthyodaya cards issued in the States.

I requested the Apex Court to direct the A.P State Govt. to submit compliance report. The Registrar of Court in his letter advised me to file a proper application as per the provisions of Supreme Court rules 1966, as I am not a party in the above W.P. I received postal acknowledgements of my letter from all the respondents.

I request you kindly file our petetion. I am mailing all the papers in the attachments.

Yours Sincerely

P.Sivaramakrishna

Attachments:

1) Order in the W.P (C) 196 / 2001 of Supreme Court.
2) Copy of my representation to the Chief Justice.
3) The letter of Registrar PIL (writs) of Supreme Court dated. 25-11-10.
4) Eight Commission's report. Data on AAY Cards in A.P.

Eighth Report of the Commissioners of the Supreme Court
A Special Report on most vulnerable social groups and their
Access to Food Commissioners of the Supreme Court
In the case: PUCL v. UOI & Ors. Writ Petition (Civil) No. 196 of 2001

August 2008

Primitive' Tribal Groups

Constituting about eight per cent of the total population of India, the tribal people are among the most vulnerable groups in the country. Not only do they share with other disadvantaged groups the common travails of economic deprivation, they are also faced perennially with grave threats to their cultural integrity and socio-political freedoms, and their access and control over their natural environment and resources in ways that imperil critically their sustainable existence.

Due to faulty processes of declaration of forest lands in the past, the rights of the tribals over their traditional land holdings have gradually been extinguished. Insecurity of tenure and fear of eviction have led the tribal communities to feel emotionally as well as physically alienated from forests and forest lands. The condition of the tribals living in and around forests is becoming increasingly precarious and vulnerable due to displacement threats due to forest conservation initiatives etc.

The 2001 Census enumerated the total population of the country as 1027 million, out of which the population of Scheduled Tribes was 84.3 million, constituting 8.2% of the total population. The population of tribes had grown at the growth rate of 24.45% during the period 1991-2001. [Government of India 2005-06:39] India is by this count, home to more tribal people than any country in the world, exceeded only by the continent of Africa taken as a whole.

It has been observed that not all of these communities are at the same level of development. In fact, there are certain communities which are at a much lower level of development even compared to other Scheduled Tribe communities. In the matter of devolution of funds for the development of Scheduled Tribes, the major share was taken by those communities who are more assertive and in a better position to demand their rights. As a consequence, the marginalized Scheduled Tribes have been systematically left out of the process of development.

Officially 'Primitive'

In order to ensure the development of these communities, certain groups were identified, for the first time in 1975-76 and thereafter in 1993, which are regarded as the poorest of poor amongst the STs and were called Primitive Tribal Groups (PTGs). The criteria fixed for their identification was the presence of pre-agricultural level of technology; very low level of literacy; and declining or stagnant population.

Seventy-five tribal communities were identified as PTGs spread over 17 States and one Union Territory (Annexure a). State Governments submit proposals for identification of PTGs in accordance with the prescribed criteria and their proposals are examined by the Ministry for Tribal Affairs in consultation with Planning Commission.

In fact even the usage of the word 'primitive' by the Government to define the most vulnerable tribal groups is highly debatable. The National Tribal Policy[150] proposes to use the alternative term Particularly Vulnerable Tribal Groups (PVTGs) instead of 'Primitive' Tribal Groups. However this report retains the word 'Primitive' but uses it in inverted commas to mark our disagreement with that usage.

The population of PTGs has increased marginally from 2.04 million in 1981 to 2.4 million in 1991.[151] The PTGs have been systematically identified since 1975-76 to 1993-94. No additional PTGs have been included based on the 1991 census.

In its twenty eighth report, the Standing Committee on Labor and Welfare (2002)[152], notes down that the Ministry of Tribal Affairs, Government of India has requested the States and Union Territories with PTG population to undertake a baseline survey. Accordingly, a set of questionnaires and schedules have been circulated to collect information on population, literacy etc. along with other required information on the socio-economic status of each group so that plans and programmes can be formulated for their overall development. The results of this exercise are yet to be fully disclosed till date.

Continuous negligence

Historically independent and relatively self-sufficient societies have succumbed to a variety of pressures, both external and internal, leading to a state of intense deprivation. Primitive Tribal Groups are characterized by low literacy rates, stagnant populations, lack of basic amenities, and virtually no viable economic options. The situation of children and women is particularly vulnerable since they are the last to gain access to basic services and decision-makers.

Data on AAY Cards

Figures in lakhs

S.No	States	No. of AAY cards sanctioned ration cards issued	No. of AAY families identified and	No. of AAY cards undistributed
1.	**Andhra Pradesh**	**15.578**	**15.578**	**0**
2.	Assam	7.04	7.04	0
3.	Bihar	25.01	24.285	0.73
4.	Chhattisgarh	7.189	7.189	0
5.	Delhi	1.568	1.502	0.07
6.	Gujarat	1.691	1.661	0.03
7.	Jammu & Kashmir	2.822	2.557	0.27
8.	Jharkhand	9.179	9.179	0
9.	Madhya Pradesh	15.816	15.816	0
10.	Maharashtra	25.053	24.639	0.41
11.	Nagaland	0.475	0.475	0
12.	Orissa	12.645	12.645	0
13.	Rajasthan	9.321	9.321	0
14.	Uttar Pradesh	40.945	40.945	0
15.	Uttarakhand	1.909	1.512	0.40
16.	West Bengal	19.857	14.799	5.06
	All India	249.998	242.755	7.24

కండ్లకుంట దాడి కేసులో 44 మందికి జైలు - తీర్పు విన్న ముద్దాయి పరారీ

వెల్దుర్తి మండలం కండ్లకుంట గ్రామంలో ఐదేళ్ళ క్రితం చెంచులు, లంబాడీలపై జరిగిన దాడి కేసులో 44 మంది నిందితులకు పదేళ్ళ కఠిన కారాగారశిక్ష విధించారు. జైలు శిక్షతో పాటు ఒక్కొక్కరికి 9500 రూపాయల జరిమానా కూడా విధిస్తూ షెడ్యూల్డ్ కులాలు, తెగల ఆత్యాచార నిరోధక చట్టం ప్రత్యేక న్యాయస్థానం న్యాయమూర్తి శ్రీ యం.జగన్నాధం మంగళవారంనాడు సంచలనాత్మకమైన తీర్పు చెప్పారు. కాగా తీర్పు విన్న అనంతరం ముద్దాయిలలో ఒకరైన గాదె వెంకటరెడ్డి(45) ఎస్కార్ట్ పోలీసుల కన్నుగప్పి పారిపోయాడు. ముద్దాయి కోసం పోలీసులు గాలిస్తున్నారు.

ప్రాసిక్యూషన్ కథనం ప్రకారం కేసులోని ముద్దాయిలందరూ వెల్దుర్తి మండలం కండ్లకుంట గ్రామానికి చెందినవారు. శివారు గ్రామమైన గుడిపెదచెరువు ప్రాంతంలో సుమారు 30 ఏళ్ల క్రితం మూడువందల ఎకరాల మెట్టభూమిని చెంచులకు, ఇతరులకు ఒక్కొక్కరికి రెండున్నర ఎకరాల చొప్పున పంపిణీ చేశారు. అయితే చెంచులు తమ అవసరాల నిమిత్తం ఆ భూమిని కండ్లకుంటకు చెందిన రెడ్డి కులస్థులకి తాకట్టుపెట్టి డబ్బు తీసుకున్నారు. ఈ విషయం తెలిసిన రెవిన్యూ అధికారులు తిరిగి ఆ భూమిని స్వాధీనం చేసుకొని అనధికారకంగా మొత్తం పట్టాభూమిలో సగం రెడ్డి కులస్థులకి సగంభూమి చెంచు కులస్థులకు స్వాధీనం చేశారు. కాని రెడ్డి కులస్థులు చెంచులని ఆ భూమిలో వ్యవసాయం చేయకుండా నిరోధిస్తూ వచ్చారు. ఇందుకు ప్రతీకారంగా చెంచులు కండ్లకుంట రైతులకు చెందిన పొలాలపై దాడి చేసి పంటలను ధ్వంసం చేశారు. తరువాత చెంచు కులస్థులు సివిల్ కోర్టులో దావాలువేసి తిరిగి భూములను స్వాధీనం చేసుకుని సాగుచేసుకుంటున్నారు.

Attack on tribals: 44 villagers convicted

By Our Staff Reporter

GUNTUR, April 2.

The judge of the Special Court for Prevention of Atrocities on Scheduled Castes and Scheduled Tribes, Mr. M. Jagannatham, imposed a punishment of imprisonment for 10 year and a fine of Rs. 9,500 each on 44 persons belonging to Kandlakunta village of Veldurthi mandal in Guntur district.

All the 44 persons have been accused of attacking tribals of Kandlakunta with bombs, indulging in arson of their houses and destroying their crops. The prosecution argued that the Government distributed 300 acres of land at Gudiadu tank in the village to tribals of Kandlakunta. But, a powerful group in the village prevented tribals from taking possession of the patta land. This led to a scuffle between the two groups.

Following this incident, the 44 persons belonging to the powerful faction attacked the tribals with bombs and lethal weapons on January 17, 1992. They set the houses of tribals on fire and destroyed crops in the fields of tribals. The Veldurthi police registered cases against 44 persons and investigated. With the prosecution proving the guilt of the 44 accused, the judge pronounced the punishment on Wednesday.

ఈ నేపథ్యంలో 1992 జనవరి 17న కండ్లకుంట గ్రామానికి చెందిన రెడ్డి, యాదవ, విశ్వబ్రహ్మణ కులస్థులు మొత్తం 48మంది కలిసి కత్తులు, బరిశెలు, గొడ్డళ్ళు, కర్రలు, బాంబులతో మూకుమ్మడిగా చెంచులు, లంబాడీలపై దాడిచేసి వాళ్ళ పంటలను ధ్వంసంచేసి తరిమికొట్టారు. అంతేగాకుండా చెంచు గూడెంలోనివారి ఇళ్లపైకూడా దాడిచేసి వారి గుడిసెలకి నిప్పుపెట్టి వారిని తీవ్రంగా హింసించారు. ఈ చర్యలకు భీతిల్లిన చెంచులు, లంబాడీలు పరిసర అడవి ప్రాంతాలలోకి పారిపోయారు. మరుసటిరోజు వెల్దుర్తి పోలీసు స్టేషన్‌లో ఈ విషయంపై పిర్యాదుచేయగా పోలీసులు 48మందిని కేసులో ముద్దాయిలుగా పేర్కొన్నారు. కేసు విచారణ సమయంలో ఒక ముద్దాయి చనిపోగా, ముగ్గురు ముద్దాయిలపై కేసును వేరుచేశారు. గుంటూరులోని ప్రత్యేక న్యాయస్థానం జరిపిన విచారణలో మొత్తం 25 మంది సాక్షుల వాంగ్మూలాన్ని న్యాయమూర్తి శ్రీ యం.జగన్నాధం నమోదు చేసిన అనంతరం ఈ తీర్పు ఇచ్చారు.

...ఆంధ్రప్రభ లీగల్ కంట్రిబ్యూటర్, గుంటూరు, ఏప్రిల్ 1, 1997

☛ వివిధపథకాలు అమలు పరచడానికి ఆయా శాఖలు, ఉదాహరణకు గిరిజన సంక్షేమశాఖ ఐటిడిఎలు, అటవీశాఖ ఎకోడెవలప్‌మెంట్ కమిటీలు, వనసంరక్షణ సమితులు, పాడుపుసంఘాలు పెట్టుకొన్నారేగాని ప్రకాశంజిల్లాలోగల చెంచులను (గిరిజనులను) పంచాయితీ ఎన్నికలలో ఓటర్లుగా నమోదు కోసం ప్రయత్నించలేదు. ప్రధానకార్యదర్శి అధ్యక్షతనగల కమిటీలో ఈ విషయం ప్రస్తావనకొచ్చిందిగాని తదుపరి చర్యలేమీ చేపట్టలేదు. 'శక్తి' కోర్టు దృష్టికి తెచ్చిన తరువాత వోటర్ల నమోదు జరిగింది.

SEC directive on Chenchu Tribals ఓటర్లుగా చెంచుల నమోదుకోసం హైకోర్టు ఉత్తర్వులు

Hyderabad:

The State Election Commission (SEC) has issued directions to all district Collectors to take special steps for inclusion of names of Chenchu tribals in the voter lists of gram panchayats where such names were not included earlier.

These instructions were based on the directions of the A.P. High Court to ensure that Collectors play a more proactive role in generating awareness among tribals whose names are not found in the voter lists. They have been asked to utilise the services of staff of various departments and voluntary organisations in enrolling eligible voters.

A press release issued by Mr. D.R.Garg, Secretary of the SEC, here on Tuesday said Collectors had been directed to complete this work before the first fortnight of September ahead of the Commission issuing the statutory election notification for the panchayat polls which would be conducted before October 21.

--Wednestay, August 23, 2000

CHENCHUS ENROLLED AS VOTERS FOR FIRST TIME పంచాయతీలకు ఓటర్లుగా చెంచుల నమోదు

...By D.Sreenivasulu

KURNOOL, NOV. 17. Chenchus, the vanishing tribe of the Nallamala forest spread over five districts, have at last been enrolled as voters for the panchayat elections. They will exercise their franchise for the first time since Independence in the coming panchayat elections

The names of Chenchus living in 75 habitations of five districts do exist on the elections. But the names have mysteriously disappeared in the rolls of panchayat elections. Chenchus have been fighting for the basic voting right for the last fifty years.

In the absence of proper lobbying or failure to take the matter to courts, the issue has persisted. The general argument of revenue officials has been that the Chenchugudems, some of them are very small with a few dozen families, were not covered by any panchayat. Only a member of a panchayat could become a voter. On this ground, Chenchus had been deprived of their voting right till now.

The tribal interest groups moved the court and got an order in favour of Chenchus, in which the court directed the State Election Commission in April last to enrol Chenchus as voters in all villages. Even then, the revenue authorities did not take it up as a special drive but treated them as "inclusions" and asked the tribals to present their representations personally in Mandal Revenue Offices. Also, a condition was placed that the representations should not exceed five or six a day. These restrictions are applied in normal circumstances to avoid enrolment of bogus voters. The groups supporting the Chenchus had tough time convincing the officials that this ws a special drive and they should do it by deputing enumerators to Chenchu colonies. Finally, it was heeded to. **The revenue team that went to Nekkanti, Ponnalabayalu, Alatam, Guttalachenu and Nara Tadika in the deep forest had to spend five days there to finish the job.**

The exercise has been completed with an estimated 5,000 Chenchus being enrolled as voters. The integrated Tribal Development Agency at Srisailam and voluntary organisations have helped the revenue authorities in completing the job.

- The Hindu, Saturday, November 18, 2000

☛ ఐటిడిఎ ప్రోత్సాహంతో చెంచుయువకులతో కలిసి ప్రకాశం, కర్నూలు, మహబూబ్‌నగర్, గుంటూరు జిల్లాలో "శక్తి" మంచినీటి హేండ్‌పంప్‌లు రిపేరు చేసింది. ఇది నల్లమలలో 'శక్తి' చేపట్టిన మొదటి కార్యక్రమం.

PROCEEDINGS OF THE PROJECT OFFICER, INTEGRATED TRIBAL DEVELOPMENT AGENCY, (PTG-CHENCHU), SRISAILAM DAM EAST- 518 102

Present: Sri V. China Veerabhadrudu, M.A Rc.No.K/8604/98 Dated:15-04-1999

Sub: ITDA (PTG-Chenchu), Srisailam Project - Drinking water maintenance of drinking water borewells-Training in Bore well mechanism - Reg.

Ref: Proposals from Sri B. Purushotham, Sakti, Srisailam.

Order: There are (650) Drinking Water bore wells drilled in the chenchugudems and maintained by ITDA. These bore wells are often falling repairs and the existing machinery is not able to respond to the needs and this is causing discontent among the community and the need to train up the community to maintain the bore wells has been repetedly discussed for a long time.

Vide reference cited above Sri B. Purushottam from SAKTI has approached this office and proposed to impart necessary training to the Chenchu youth in borewell mechanism and requested this Office to make necessary arrangements to impart the training. The matter was discussed in the meeting held with engineering field staff on 15-4-99 and the following orders are issued here with. The training shall be given at three places at Bairluti, Yerragondapalem and Mannanur.

The candidates shall be drafted either from the VLWS or from the village Chenchu youth @ one person for three villages or for (10) bore wells. In such case the candidates shall be (20) from Mahaboobnagar dist, (20) from Prakasam dist, (10) from Kurnool dist and (10) from Guntur dist.

The AEEs concerned shall have to coordinate the program and the Volunteer Association shall deploy (3) teams to train the candidates.

The training shall commence from 1-5-99 and will continue up to 10-6-99

During the training the candidates shall be given free boarding and lodging and the principals of AP Residential School for PTG boys at Yerragondapalem and Mannanur and Warden, ST Boys Hostel, Bairulti to provide necessary accommodation to these candidates for this they have to keep one or two halls vacant and keep the keys under the control of AEE concerned.

The candidates to report to the centers by the evening of 30-4-99 positively and the responsibility of sending the communication is entrusted to the CDCs, ADCs, AEOs and Supervisors of Education.

The candidates to be given a kit of a bucket, tumble, bedding kit by ITDA. Their boarding to be arranged in the local hotel or in the hotels based on their tour program.

During the training program the information on the defunct bore wells to be sent to these camps so that the trainees shall be taken to the villages for training as well as repairs. It is expected that the maintenance of the bore wells during the summer is going to be taken care of tin this arrangement. Executive Engineer, TW, Srisailam to keep the stocks of pipes and other material with the AEE concerned to meet the contingency

పౌరహక్కులు

☛ మల్లయ్యతండ్రిచేత హైకోర్టులో హెబియస్‌కార్పస్ పిటీషన్ దాఖలు చేయించి, అతని విడుదలకు "శక్తి" సహకరించింది.

మిలిటెంట్ అరెస్టు (లింగాల, ఫిబ్రవరి 12 (ప్రభాతవార్త), 2002)

మండల పరిధిలోని అప్పాపూర్ చెంచుపెంటకు చెందిన మిలిటెంట్ తోకల మల్లయ్యను మంగళవారం అరెస్టు చేసినట్లు ఎస్‌ఐ భానుప్రకాష్ తెలిపారు. మల్లయ్య నక్సల్స్‌కు సహకరిస్తూ మిలిటెంటుగా పనిచేస్తున్నాడని, ఆతని వద్ద నుంచి రెండు కిట్‌బ్యాగులను, ఇతర విప్లవ సాహిత్యాన్ని స్వాదీనం చేసుకున్ననట్లు ఆయన తెలిపారు. నల్లమల అటవీ ప్రాంతంలో గాలింపు చర్యలు చేపడుతుండగా మల్లయ్య దొరికినట్లు ఆయన తెలిపారు.

☛ చెంచులకు అటవీయాజమాన్య విధానాలలో టూరిస్టుగైడ్‌లుగా శిక్షణ ఇవ్వడానికి 'శక్తి' ఇచ్చిన ప్రతిపాదనలను అంగీకరిస్తూ గిరిజన సంక్షేమడైరెక్టర్ నిధులు విడుదల చేశారు. తగినంతమంది చెంచులు ముందుకు రాలేదన్న సాకుతో చెంచుప్రాజెక్టు అధికారి గురుకులానికి ఈ పని అప్పగించారు. మరి గురుకులానికి చెంచులు ఎలా దొరికారో!

చెంచులకు టూరిస్ట్‌గైడ్‌లుగా శిక్షణ-విధుల మంజూరు

Proceedings of the Member Secretary, Gurukulam, Hyderabad.

Present: Sri L. Premachandra Reddy, I.A.S.

Re. No. 32/EEPU/GKL/HRD/04 Dt:7-04-04

Sub : EEPU - GURUKULAM - HRD - Training to tribals in Eco Tourism activities - Proposals. furnished by Dr. P.Sivaramakrishna, Shakti, Hyderabad - Orders - Issued

Read : Proposal for Dr.P.Sivaramakrishna, Director, Shakti, dated 29-8- 03.

ORDER:

1. In the reference cited above, Dr.P.Sivaramakrishna, Director, Sakti, a Voluntary Organization working for the welfare of tribals and conservation of forests presented details regarding the short term pilot course for tribals as field-guides and tour-organizers in eco-tourism and cultural-tourism in the Nagarjuna Sagar - Srisailam Tiger Reserve.

2. The course details are as follows:
   a) Objectives : To nurture the skills of Chenchu tribals as field guides and local tour organizers in NSTR promote self employment opportunities of chenchus.
   b) Sponsoring Agency : Tribal Welfare Department.
   c) Collaborators : Forest, Tourism and Endowment Departments, Telugu University (Srisailam Branch).
   d) Venue for the Pilot program : ITDA, Sundipenta, Srisailam.
   e) Duration of the training : 60 days.
   f) Number of participants : 25 chenchu tribals of 10 th standard education.
   g) Methodology : Participatory.
   h) Material aids for the course:
      The literature on the importance of Nallamala Forest.
      The printed, audio-visual material prepared by different government departments.
      The video cassettes of popular films chenchu laaxrni, bhaktha kannappa and national geographic discovery channel etc.
   i) Course schedule

S.No	Course Content	No.of Days
I.	The objectives of Wild Life Protection Act. The State Wild Life Advisory Board. The objectives of wild life sanctuary (NSTR). The objectives of scheduled area. The guidelines of MOEF, GOI in resolving tribal forest wild life conflicts. The role of ITDA in protecting and promoting the interest of tribals.	10 days
II.	Nature trails - Walking through nature trails- marked by Forest Department. Comparing the terms of chenchu knowledge with popular Telugu knowledge and popular English and Hindi words - with scientific terms to the possible extent. Preparation of chenchu lists.	20 days
III.	Availing the opportunities of the tour plans of tourism department and the tour operators Identifying the routes scenic spots for trekking - picnics *Example:* Dornala to Bayyannasela (Water fall) near Marripalem reaching Srisailam (trekking, walking) through the traditional pilgrim route lo Srisailam via Peddacheruvu, Bheemunikolanu, Hatakeswaram (1) Identification of such routes (2) Planning logistics (3) Training in first aid Preparation of sign posts - posters Skills in story telling. Collection of material from Chenchu elders Organizing cultural programs	20 days
IV.	Organizing a Chenchu cultural resource center -- a museum suggested venue - community hall - Mekalabanda	5 days

(P.T.O)

V. Preparation of final report of the course 5 days
Total projection duration 60 days

j) Material aids for the course:

k) Course Directors: Dr.P.Sivaramakrishna, SAKTI and B.Purshotham Rao

l) Guest Faculty:
Officials of Forest Department Office NSTR
Officials of Tourism Department, Health Department
Enterprising tour operators
Few chenchu elders
Telugu University - Srisailam branch

m) Support Service:
A TV and Video recorder to be provided from one of the Ashram Schools for the training period.
Necessary arrangements be made to convert the community hall or some other place as a museum.

3. The cost implications for the program for one batch of 25 candidates would be as follows:

S.No	Item	Cost (Appr.)
1	Stipend for (25) candidates @ Rs. 750/- PM for 2 months	37,500
2	Conveyance as part of training Rs. 250/- PM for 2 months for (25) candidates	12,500
3	Stationery and implements @ Rs. 100/- per candidate	25,000
4	Resource persons honorarium @ Rs. 500/- per day + actual conveyance charges (overall expenditure not exceeding)	25,000
5	Preparation of final report	10,000
6	Contingencies and unforeseen	10,000
7	Consultancy	30,000
	TOTAL:	1,50,000

4. After the training is over a tool kit consisting of a bag, a camera, a torch light, a pair of shoes, a rain coat, a first aid kit, a photo alburn and a tape recorder will be provided @ Rs. 5000/- per head. Thereby the candidate would be able to employ himself gainfully in a meaningful and tribal specific self-employment programme.

5. The overall cost of the course is as follows:

Expenditure on programmes	1,50,000
Expenditure on tool kit (5000 x 25)	1,25,000
Total:	2,75,000

After carefully examing the proposal, it is herewith decided that the training programme shall be conducted initially for a batch of 25 chenchu youth through Shaki, Hyderabad . However the_ programme will have to be conducted under overall supervision of Project Officer, ITDA, Srisailam. The money shall be released to PO, ITDA, Srisailam, who shall inturn place it at the disposal of Shakti, Hyderabad . The Project Officer, ITDA shall also provide necessary accommodation at PMRC, Srisailam for taking up the training in a residential mode. He shall also inspect the training programme periodically and ensure that the programme is conducted successfully and meaningfully.

The General Manager, TRICOR, Hyderabad shall issue cheque in favour of the Project Officer, ITDA, Srisailam, Kurnool for an amount of Rs. 2, 75,0007- (Rupees two lakhs and seventy five thousand only) from the amount available for imparting HRD training kept with the PD a/c of TRICOR.

Sd/- L. PREMACHANDRA REDDY,
MEMBER SECRETARY, JOINT SECREARY

To

The General Manager, TRICOR, Hyderabad.

GOVERNMENT OF ANDHRA PRADESH - TRIBAL WELFARE DEPARTMENT
INTEGRATED TRIBAL DEVELOPMENT AGENCY (PTG-CHENCHU)

From
Sri E.Ravindra Babu, M.Sc., (Agrl.)
Project Officer (FAC),
ITDA (PTG-Chenchu),
Srisailam Project, Kurnool District.

To
Dr. Sivaramakrishna Director,
Sakti Voluntary Organisation,
305, First Block, Janapriya Abids,
Musheerabad, Hyderabad – 80.

Rc.No.K/1211/04, dt.09.08.2004.

Sir,

Sub: ITDA(PTG-Chenchu), Srisailam Project – HRD training to tribals in Tourism activities – Proposals furnished by Dr. P.Sivaramakrishna, Sakti, Hyderabad – Reg.

Ref: 1. Rc.No. 32/EEPU/GKL/HRD/04, dt.7.4.04 of M.S., Gurukulam, A.P., Hyderabad.
2. Rc.No. 32/EEPU/GKL/HRD/04, dt.10.7. 04 of M.S., Gurukulam, A.P. Hyderabad

It is to inform you that Sri B.Purusothama Rao, coordinator of your organization has given wide publicity in the Chenchugudems of this ITDA area for calling applications from Chenchu youth to impart training in Eco-tourism with a duration of (60) days. So far only (2) applications were received by this office.

The Member Secretary, Gurukulam has requested to commence the training programme in Eco-tourism to eligible Chenchu youth vide reference 2nd cited.

Hence, I request you to take action in the matter and fix the date of commencing of above mentioned training programme immediately.

Yours faithfully
Sd/- E.Ravindra Babu,
Project Officer.

Copy submitted to the Secretary, Gurukulam, A.P., Hyderabad for favour of kind information.

Office Manager

"కొన్ని కలలు కొన్ని మెలకువలు" సందర్భశుద్ధిలేని చదువులు

"సాధారణంగా మనమేదన్నా గిరిజనగ్రామానికి వెళ్తే అక్కడి ప్రజలతో మాట్లాడుతున్నప్పుడు వారిలో ఒక విధమైన స్వేచ్ఛనీ, నిర్భయత్వాన్నీ చూస్తాం. అధికారులతో మాట్లాడుతున్నామన్న బెరుకు వారిలో ఏ కోశానా కనిపించదు. వారిలో హఠాత్తుగా ఎవరన్నా చేతులు కట్టుకుని, నంగిరి మాటలతో మనకి జవాబిస్తున్నట్టు కనిపించారనుకోండి. 'వాణ్ణి ఇట్టే పోల్చెయ్యవచ్చు. కొన్నాళ్లన్నా మన స్కూళ్లల్లో చదివి ఉంటాడని. మనుషులకు నిర్భయత్వాన్ని నేర్పవలసిన విద్య పర్యవసానం గిరిజన ప్రాంతాల్లో నిర్భయత్వం స్థానంలో కృత్రిమ విధేయతను ప్రవేశపెట్టడంగా ముగుస్తున్నది.'' ''గిరిజన ప్రాంతాల్లోని విద్యావ్యవస్థలోనూ, నిర్మాణాలల్లోనూ ప్రగతి వ్యతిరేక అంశాలు. సాంస్కృతిక వ్యతిరేక అంశాలూ, జనజీవితానికి సంబంధంలేని అంశాలూ విస్తారంగా ఉన్నాయని బోధపడింది. ఇది మొదటి కనువిప్పుకాగా, అటువంటి విద్యావ్యవస్థను తమకి తెలీయకుండానే గిరిజనులు తిరస్కరిస్తున్నారనీ అందుకే గిరిజన ప్రాంతాల్లో విద్యాలయాలు పనిచెయ్యలేకపోతున్నాయనీ గ్రహింపుకు రావడం రెండవది." (పే. 109)



ఇది కేవలం గిరిజనుల విషయానికి మాత్రమే సంబంధించిన ప్రశ్న కాదు. అది

నేతపనివారు కానివ్వండి, చర్మకారులు కానివ్వండి, మత్స్యకారులు కానివ్వండి, ఏ మానవ సమూహానికైనా సాధారణ అవసరాల్ని మించి ప్రత్యేక అవసరాలుంటాయని గాని, ప్రత్యేక సందర్భముంటుందని గాని, ఆ సందర్భానికి అనుగుణంగా తామొక ప్రత్యేక బోధనా వ్యూహాన్ని అనుసరించవలసి ఉంటుందనిగాని ఆ ఉపాధ్యాయులకి తెలియదు. (పే.122)

క్రోబర్, లెవీస్ట్రాస్, రాబర్ట్‌రెడ్‌ఫీల్డ్, రూత్ బెనెడిక్ట్, ఫ్రాంజ్‌బొవాస్; మహత్తరమైన వారి రచనలు ప్రపంచ మానవవిజ్ఞాన శాస్త్రంలో మైలురాళ్లు, అంతదాకా తనే ప్రపంచానికి కేంద్రంలో ఉంటున్నాననుకుంటున్న యూరోప్ కళ్లుతెరిపించిన రచనలు అవి. కానీ వాటిలో ఆదివాసుల విద్య గురించిగానీ, వాళ్లకి ఆధునికవిద్యను చేరువగా తీసుకువెళ్లాలనుకునే క్రమంలో ఎదురయ్యే వివిధరకాల సమస్యల గురించిగానీ పనికొచ్చేది కనిపించలేదు. అవి శుద్ధ సాంస్కృతిక కోణంనుంచి ఎంతో విలువైనవి. కాని, ఆదివాసీ జీవితపరివర్తనను అర్థం చేసుకోవడానికి, ముఖ్యంగా ఆ పరివర్తనను స్థానిక క్షేత్రంలో పోల్చుకోవడానికీ ఆ రచనలు ఎకాఎకి సహాయం చెయ్యలేవనిపించింది. (పే.108) *...కొన్ని కలలు కొన్ని మెలకువలు, సార్వత్రిక విద్యతో నా అనుభవాలు – చినవీరభద్రుడు, 2005*

☛ తమ ప్రాంతాల తెగల పాటలు, సామెతలు, పురాగాథలు, జీవితానికి సంబంధించిన కొన్ని పలుకుబడులు తెలుసుకుంటే వాటిలో నిర్మితి, గతితార్కికత అర్థం చేసుకోవడానికి పై మానవశాస్త్ర వేత్తల రచనలు తోడ్పడతాయి. పురాగాథలను పుక్కిటి పురాణాలుగా కొట్టిపడేస్తున్న రోజులలో లెవీస్ట్రాస్ అవి శిలాజరూపంలోగల చరిత్రలు అని నిరూపించాడు. రెడ్‌ఫీల్డ్ మార్గ, దేశి, ఆదివాసీ సంప్రదాయాల ప్రత్యేకతలను నిర్వచించారు.

గిరిజనులతో పనిచేసే ఒక సామాన్య ఉద్యోగికోసం, ఒక గ్రామం, గ్రామపటం, ఒక తెగ, వృత్తిపని వారి జీవితంమీద రేఖాచిత్రాలతో, పలుకుబడులకు ఆంగ్ల అనువాదాలతో ప్రఖ్యాత మానవశాస్త్రవేత్త రాయ్‌బర్మన్ ఆధ్వర్యంలో 1965లో విలేజ్ మోనోగ్రాఫ్స్, ఎత్నోగ్రాఫిక్ నోట్స్‌లను సెన్సెస్ ఆఫ్ ఇండియా ప్రచురించింది. ఈ పుస్తకాలలో రేఖాచిత్రాలు నమూనాగానే అరకు, హైదరాబాదు గిరిజన మ్యూజియంలో బొమ్మలు తయారు చేశారు. 1945లోనే గోండుల పురాగాథలను హెమెండార్ఫ్ సేకరించారు. ఇంతే కాక గిరిజన సంక్షేమశాఖకూడా భద్రిరాజు కృష్ణమూర్తి కొండదొరల అధ్యయనం(1970), పాడేరు గిరిజనాభివృద్ధిసంస్థ 'అరకులోయలో ఆదివాసుల జీవనం' (1976), 1992లో 'తెలుగు గిరిజనగీతాలు' 200 కాపీలను నాటి పాడేరు ప్రాజెక్టుఆఫీసర్ కొని ఉపాధ్యాయులకు పంచిపెట్టారు. చెంచు పాటలు 'గిరిగింజ గిరిమల్లెలు' (2003) ప్రచురించారు. ఊర్మిళపింగళి 'ట్రైబల్ కోహెజన్'లో అదిలాబాద్ జిల్లా తెగలలో వస్తున్న సాంస్కృతికమైన సయోధ్య, మార్పులను వర్ణించారు. 1982నుండి ఆదివాసీల సాహిత్యంమీద ఎందరో విశ్వవిద్యాలయాల్లో పరిశోధనలు చేస్తున్నారు. తెలుగు గిరిజన గీతాలు (1991) 'కొండకోనల్లో తెలుగు గిరిజనులు'గా 2007లో కొత్తరూపంలో వచ్చింది.

సమాజంలో సమస్యలను రచనలు ప్రతిబింబిస్తాయి. రచనలలో దొర్లిన సమస్యలమీద చట్టం, పరిపాలనల కోణం ఏమిటో అటు విశ్వవిద్యాలయాలు - ఇటు పౌరహక్కుల సంఘాల్లో మేధావులు పట్టించుకోలేదు. ప్రముఖ విమర్శకులు రచయిత కొడవటిగంటి కుటుంబరావు అన్నట్లు ఇటువంటి రచనలవల్ల రచయితలకు పేరు రావచ్చుగాని సమాజానికి ఒరిగేది తక్కువ. దున్నేవాడిదే భూమి, అటవీబంజర్ల పంపకం అంటూ ఉద్యమించిన వామపక్షాలుకూడా భూమి, అడవి పటాలు, వాటి కొలతలు కనీసం కార్యకర్తలకు, విద్యార్థి సంఘాలకు నేర్పలేదు. కిషోర్‌భారతి(మధ్యప్రదేశ్), లోక్‌జంబిష్(రాజస్తాన్) వంటి ప్రయోగాలు జనవిజ్ఞాన వేదికలు శాస్త్రవిజ్ఞానాన్ని ప్రోత్సహించాయిగాని పరిపాలన వ్యవహార జ్ఞానం కలిగించే ప్రయత్నాలు ఎక్కడా జరుగలేదు. మావో అమలుచేసిన విద్యావిధానం గూర్చి వారిసానుభూతి పరులు ఎక్కడా ప్రస్తావించలేదు.

మాతృభాషలో విద్యాబోధన పద్ధకంకింద వచ్చిన నిధులతో భాషా శాస్త్రవేత్తల చేత ఆయా గిరిజన భాషల్లో పాఠ్యపుస్తకాల అనువాదాలు చేయించి చేతులు దులుపుకున్నారు. ఈ శాస్త్రవేత్తలకు వ్యాకరణం తప్ప సాహిత్యం పట్ల ఆసక్తి లేదు. కాబట్టి వారు ఉపాధ్యాయులకు కావలసిన సంప్రదింపు గ్రంథాలను తయారు చేయలేకపోయారు.

ఈ చదువులవల్ల గిరిజనులకు వ్యవహారజ్ఞానం పెరగకపోగా, అటవీహక్కుల గుర్తింపులో కావలసిన సంప్రదాయ పదాలకోసం తడుముకునే, పంచాయతిరాజ్ చట్టప్రకారం సంప్రదాయపద్ధతిలో తగవుల పరిష్కారం అంటే అదేమిటో తెలియని దానిని న్యూనతగా భావించే తరాన్ని తయారుచేశాయి. హైమెండార్ఫ్ విద్యావిధానం, తరువాత మన ప్రభుత్వవిధానంగా మారింది. కాని ఈ చదువుకున్న గిరిజన ఉద్యోగులు తమ ప్రాంతాలలోనే పనిచేస్తారు. వారికి తమవారికి మేలు చేయాలనే ఉద్దేశ్యం లోపిస్తే మొత్తం గిరిజన సమాజం నష్టపోతుంది.

గాంధీ, ఫూలే, మావో పేర్లు వల్లించేవారు - వారు చెప్పింది చేయడం పక్కన పెట్టారు

పదేళ్లపాటు పాఠశాలల్లో చదువుకున్న చదువులు గిరిజనులకేమాత్రం నిజజీవితానికి ఉపకరించేవి కాకపోవడంతో గిరిజనులు తమ కుటుంబాలకుగాని, తల్లిదండ్రులకుగాని ఏ విధంగానూ పనిచొచ్చేవారు కాలేకపోయారు. అలాకాక మహాత్మా జోతిరావు ఫూలే, మహాత్మాగాంధీ చెప్పినట్టుగా వారికి ప్రాథమిక స్థాయినుంచీ కొంత వ్యవసాయం, వడ్రంగం, నైతిక బాధ్యతా నేర్పిఉంటే వారివల్ల వారి గ్రామాలకూ, వారి కుటుంబాలకు మొత్తం దేశానికే ఎంతో ప్రయోజనకరంగా ఉండి ఉండేది. (పే.289) ...కొన్ని కలలు కొన్ని మెలకువలు, చినవీరభద్రుడు

China's Rural Reform: Crisis and Ongoing Debate

Dale Jiajun wen *December 27, 2008 EPW Economic & Political Weekly*

Students studied the fundamentals of internal combustion engines, generators and electric motors, and water pumps, and how to operate and repair these machineries. Instead of studying traditional biology and chemistry, students studied plant genetics. Students in Fuqian village middle schools experimented in their own fields the crossing of two different corn crops to see the result. In mathematics classes, students studied how to measures the volume of piles of grain, a pile of organic fertilizer and the size of a piece of land, as well as principle and rules of book-keeping for the collective farm.

All this changed in the reform era. In the name of quality control and standardization, national standard textbooks were adopted.

Millions of children are forced to memorize trivial facts about distant western countries while learning nothing about their own communities.

మావో ప్రవేశపెట్టిన ప్రాథమిక విద్యావిధానం: ఇంజన్లు, జనరేటర్లు, ఎల్కట్రిక్ మోటార్లు, నీటిపంపులు రిపేరు చేయడం విద్యార్థులు నేర్చుకునేవారు. మామూలుగా చదివే జీవ రసాయన శాస్త్రాలకు బదులు పాలాల్లో పరపరాగ సంపరకం ద్వారా మేలిరకం వంగడాలను ఉత్పత్తి చేయడం, లెక్కల్లో ధాన్యం, సేంద్రియ ఎరువులను, భూమిని కొలవడం. కమ్యూన్‌ల జమా ఖర్చులు వ్రాయడం నేర్చుకునేవారు. ఇదంతా సంస్కరణలు ప్రవేశపెట్టిన తరువాత వదిలేశారు. ప్రపంచమంతా వాడే పాఠ్యగ్రంథాలను ప్రవేశపెట్టారు. కోట్లాదిమంది విద్యార్థులు తమకు నిత్యజీవితంలో పనికివచ్చే చదువు కాకుండా ఎక్కడో పాశ్చాతదేశాలలో విశేషాలను నేర్చుకోవడం తప్పనిసరి చేశారు.

Chinese Barefoot Doctors

Barefoot doctors became a part of the Cultural Revolution, which also radically diminished the influence of the Weishengbu, China's health ministry, which was dominated by Western-trained doctors. - *Wikipedia*

చైనాలో గ్రామీణ ఆరోగ్య కార్యకర్తలకు ఇచ్చే శిక్షణ స్థానిక వైద్యవిధానాల మంచిచెడ్డలను తెలుసుకునే వివేకం నేర్పి అల్లోపతి ప్రాముఖ్యం తగ్గించింది.

..... the failure of the bourgeoisie and the working class to achieve a successful bourgeois democratic revolution. Introduction "Selected subaltern studies", Delhi: OUP. (Guha and Spivak 1988:43).

మధ్యతరగతి మేధావులు, వేతనజీవులు భారతదేశంలో ప్రజాస్వామ్యానికి తగిన మార్పును తీసుకురావడంలో విఫలమైనారు.



గిరిజన తెగల మధ్య అసమానతల తగ్గింపుకు చర్యలు

☛ గిరిజనులలో కొన్ని తెగలే చదువు, ఉద్యోగాలలో అధికశాతం పొందుతున్నారనే విషయం 1-07-2006 నాటి ముఖ్యమంత్రి అధ్యక్షత వహించిన గిరిజన సలహామండలిలో చర్చకొచ్చింది. వెనుకబడిన ప్రాంతాలను, వెనుకబడిన తెగలను గుర్తించి వారి పిల్లలకు అదనంగా వైటేజిలు, ప్రోత్సాహకాలు, శిక్షణాకార్యక్రమాలు, మంచి పాఠశాలలు, ప్రతిభాపాఠశాలలు, గురుకులపాఠశాలలు ఏర్పాటు చేసి గిరిజనతెగల మధ్య అసమానతలను తగ్గించే కృషి చేయవలసిందిగా మండలి తీర్మానించింది. ప్రతిభాపాఠశాలలో తెగలవారీగా కోటాలు నిర్ణయిస్తూ ఉత్తర్వులిచ్చింది. ఈ ఉత్తర్వులను కొట్టేయవలసిందిగా కొందరు లంబాడీలు కోర్టుకెక్కారు. ప్రభుత్వానికి రాజ్యాంగంలోని ఐదవ షెడ్యూలు కింది ఇటువంటి ఉత్తర్వులు ఇచ్చే అధికారం ఉందని అడ్వోకేట్ జనరల్ వాదించారు. కాని ఈ ఉత్తర్వులు ఐదవషెడ్యూలు కింద ఇచ్చినవి కానందున కోర్టు ఈ ఉత్తర్వులను కొట్టివేసింది. ప్రభుత్వం తప్పదిద్దుకుని ఐదవషెడ్యూలు కింద తగిన విధంగా సవరించి ఉత్తర్వులను ఇప్పటివరకు ఇవ్వలేదు.

☛ 7వ పంచవర్ష ప్రణాళికనుండి ఆదిమతెగలలో (పి.టి.జి/ పి.వి.టి) విద్యాభివృద్ధికి ప్రత్యేకంగా ఆశ్రమపాఠశాలలు, గురుకులాలు, జూనియర్ కాలేజీలు ఏర్పాటు చేశారు. కాని వాటిలో పి.టి.జిలతో సీట్లు నిండకపోవడంవల్ల మిగతా తెగలవారికి కేటాయిస్తున్నారు. కొన్ని ఆదిమ తెగలకు(చెంచు, యానాది) ప్రత్యేకంగా ఐటిడిఎ పెట్టినా, ఈ పరిస్థితుల్లో మార్పులేదు.

The 96th Meeting of A.P. Tribes Advisory Council

తెగలవారీగా సీట్ల కేటాయింపుకు గిరిజనసలహామండలి తీర్మానం

Held on 01-07-2005

At: Video Conference Hall, 4th Floor, General Administration Department, A.P., Secrtariat, Hyderabad.

Present: Dr. Y.S. Rajasekhara Reddy, Chief Minister and Chairman APTAC

14/05 Classification of Tribals

Resolution: A lengthy discussion took place on the proposal to classify STs in the state into different categories as the statistical evidence reveals that most of the education and job opportunities are being availed by a few tribes only. The majority of members suggested that backward areas and backward tribes may be identified and special package/ special weight ages may be provided to them under different schemes like training programmes, coaching, best available Schools & Institutions of Excellence, admissions to Residential Education Institutions etc., to reduce imbalances by giving them adequate preferential wieghtage and representation. Hence, resolved accordingly.

ANDHRA PRADESH TRIBAL WELFARE DEPARTMENT, HYDERABAD

GURUKULAM (Andhra Pradesh Tribal Welfare Residential Institutions Society (Regd.)

(HMD floor, Damodharam Sanjeevaiah Welfare bhawan, Masabtank, Hyderabad, Phone-2339318.

Rc.No.97/Acad-3/2006 Dt.28.02.2006.

Entrance Notification for Scheduled tribe Girls and Boys in Pratibha Schools (School of Excellence - English Medium)

Applications are invited for admission into three Pratibha Schools (School of Excellence) functioning under the control of Tribal Welfare Department since 2005-2006, The Selection of bright ST Girls and Boys from 8th Class through conducting entrance test on merit basis in English medium for foundation IIT, HIT, NIT and Medicine. The selected students will be given free education, boarding and other facilities.

Name of the School, allotted districts and the information of seats allotted of academic year 2006-2007.

S.No.	Pratibha School Address	Districts allotted	Seats allotted
1.	Principal, A. P. Tribal welfare Residential Pratibha School, ChakaBelgam.	Vijayanagaram, Visakhapatnam, East Godavari District.	for P.T.G Students 30 seats, for other Tribal students 60 seats.
	Parvathipuram, Vijayanagaram District. Cell. 9440357550	West Godavari, Krishna Dist. ST Students	for P.T.G Students 3 seats, for other Tribal students 3 seats.
			for P.T.G Students 5 seats, for other Tribal students 5 seats.
2.	Principal Andhra Pradesh Tribal Welfare Residential Pratibha School, V.T.C Campus, Bhadrachalam, Khammam Dist.	Khammam, Warangal, Adilabad, Nizamabad, Nalgonda, Karimnagar	for P.T.G Students 2 seats, Koya 15, Erukala 5, Gond/ Nayakpodu 15, Lambada/Sugali 20, other Sub-Tribes 15 seats.
	9885832258	Mectah, Hyderabad, Mahaboobnagar, Rangareddy Dist. ST	for P.T.G. Students 2 seats, Erukala 1, Gond/Nayakpodu 2, other Sub-Tribes 3 seats.
3.	Principal, Andhra Pradesh Tribal Welfare Residential Pratibha School, P.M.R.C	Guntur, Prakasam, Nellore, Chittoor, Kurnool, Kadapah	for P.T.G. Chenchu Students 20 seats, Yanadi 10, other Sub-Tribes 30 seats.
	Building, Srisailam, Kurnool Dist. Ph: 9949359236	Annanthapuram Districts	Chenchu Students 111, Yanadi 30, other Sub-Tribes 3 seats.
	9440675679		Chenchu Students 7, Yanadi 29, other Sub-Tribes 3 seats

Name of the College, districts allotted and information about seats for academic year 2006-2007.

S.No.	Pratibha CollegeAddress	Districts allotted	Seats allotted
1.	Principal, A.P. Tribal Welfare Residential Pratibha College, H.No.39/27, Plot No.35, Appaiahnagar, Marripalem junction, Visakhapatnam Dist. 9949359201	Srikakulam, Vijayanagaram, Visakhapatnam, East Godavari, West Godavari, Krishna Districts Tribal Students	MPC-80, BiPC-80 seats contains in each group for P.T.G. Students 26, other Tribal Students 54

2.	Principal, A.P. Tribal Welfare Residential Pratibha College, H.No.16-5-280/3, Under Bridge Road, Warangal Dist. Cell: 9949359225	Khammam, Warangal, Adilabad, Nizamabad, Nalgonda, Karimnagar, Medak, Hyderabad, Rangareddy, Mahaboobnagar Districts S.T Students	MPC-80, BiPC-80 seats contains in each group for P.T.G. Students 18, Koya 14, Gond/Nayakpod 12, Yerukula 4, Lambada/Sugali 18, other Tribal Students 14.
3.	Principal, A.P. Tribal Welfare Residential Pratibha College, Kasa Gardens, Srikalahasti, Chittoor District. Cell: 9949359253	Guntur, Prakasam, Nellore, Chittoor, Kurnool, Kadapa, Ananthapur Districts Students	MPC-80, BiPC-80 seats contains in each group for P.T.G. Students 26, other Tribal Students 54.

Note: In addition to above said three Pratibha Colleges, there is admission in three Pratibha Schools for 1st Year Intermediate i.e., 1) Parvathipuram, 2) Bhadrachalam, 3) Srisailam. The Selection will be based on purely merit basis against the vacancies available in three Pratibha schools.Note: In addition to above said three Pratibha Colleges, there is a admfssion in three Pratibtia Schools for 1st Year Intermediate i.e., 1) Parvathipuram, 2) Bhadrachalam, 3) Srisailam. The Selection will be based on purely merit basis against the vacancies available in three Pratibha schools.

High Court quashed the above notification

Order in W.P. No: 9994 and 9996 of 2006, Dated: 21-9-2006

"The present case is not one where any such regulation is made by the Governor in terms of the provisions of the Fifth Schedule based on the recommendations of the Tribes Advisory Council pertaining to Scheduled Area. The impugned notifications are mere executive actions pertaining to all the members of scheduled tribes whether residing in Scheduled Area or outside. The reference to the provisions of the Fifth Schedule has, therefore, no relevance to the fact situation obtaining in the present case. Any affirmative action initiated by the State for advancement of the Scheduled Tribes, a salutary effort, no doubt, shall, however, be in conformity with the provisions of the Constitution and not in violation thereof. The contention of the respondents 1 and 2 with reference to the provisions of the Fifth Schedule of the Constitution is therefore wholly misconceived.The present case is not one where any such regulation is made by the Governor in terms of the provisions of the Fifth Schedule based on the recommendations of the Tribes Advisory Council pertaining to Scheduled Area. The impugned notifications are mere executive actions pertaining to all the members of scheduled tribes whether residing in Scheduled Area or outside. The reference to the provisions of the Fifth Schedule has, therefore, no relevance to the fact situation obtaining in the present case. Any affirmative action initiated by the State for advancement of the Scheduled Tribes, a salutary effort, no doubt, shall, however, be in conformity with the provisions of the Constitution and not in violation thereof. The contention of the respondents 1 and 2 with reference to the provisions of the Fifth Schedule of the Constitution is therefore wholly misconceived.

In the result, the writ petitions are allowed and the impugned notifications are quashed. The respondents shall now make admissions ignoring the sub-classification of the Scheduled Tribes. In the result, the writ petitions are allowed and the impugned notifications are quashed. The respondents shall now make admissions ignoring the sub-classification of the Scheduled Tribes made in terms of the impugned notifications."

☛ చెంచులపాలాలు ఇతర తెగలు కొనరాదని గిరిజన సలహామండలి అనుమతితో ఎల్.టి.ఆర్‌కు సవరణ నిమిత్తం రాష్ట్ర ప్రభుత్వం కేంద్రానికి పంపింది. చెంచులకున్న సెటిల్‌మెంట్/ జిరాయితీ/ ఖాస్రాపాలాలు చాలా తక్కువ. వారికి ఇచ్చినవి ప్రభుత్వ భూములు లేదా కొని యిచ్చినభూములు వాటి అన్యాక్రాంతం చెల్లదు. ఈ సవరణవల్ల పెద్ద ఒరిగేదేమీ ఉండదు.

కొన్ని ప్రభుత్వసంస్థలు గిరిజనులను సోమర్లను చేస్తున్నాయి

ఉదా: ఐ.టి.డి.ఎ., జి.సి.సి.

ఈ ప్రభుత్వ సంస్థలు ఉద్దేశ్యం ఏమిటో మాకు తెలియదు. ప్రతీ అధికారి మా గూడెలకు వచ్చినప్పుడు మేము ఉన్నది మీకోసమే మీకు అదిచేస్తాము, ఇది చేస్తాము అని వాగ్దానాలు చేస్తారు.

ఎద్దులు, బండ్లు, పాడిగెదెలు, గొర్రెలు, మేకలు ఇలాంటివి ఆశచూపి వాడిఆఫీసు చుట్టూ తిప్పుకుంటున్నారు. వాడు కోడిపిల్లను అమ్మి లేక ఆప్పుచేసి డబ్బులు సంపాదించుకొని ఆఫీసుకు పోతాడు. అక్కడ ఆఫీసరు ఈరోజు, రేపు అని వాయిదాలమీద తిప్పుకుని వీడిని అప్పులపాలు చేసి ఆమాయకుడైన చెంచుని ఏ పనికి పోనివ్వకుండా చేస్తున్నారు. చివరికి వారుఇచ్చిన లోనుపైసలలో అధికారులు, మధ్యవర్తులు సగం తింటారు. వీడికి మిగిలేది పావలాభాగం. వీడు ఎద్దులను కొంటాడా? అప్పులు కట్టుకుంటాడా?

అడవులలో ఉన్న చెంచులకు చేయవలసినవి :

1. వాడిచుట్టు ఉన్న సంపదను రక్షించుకునే విధంగా తెలియజేయాలి. నరమామిడి చెక్కలాగ నాశనం చేయించకూడదు.
2. ప్రభుత్వం అడవులలో ఉన్న చెంచులను వాళ్ళ స్వార్థంకొరకు వాడుకుంటున్నారు. ఉదా: జి.సి.సి.

   సుగంధపాలవేర్లు గురించి సరియైన అవగాహన లేక (చెట్లు) తీగలు నాశనమైనవి. తప్సి, కొండగోగు పరిస్థితికూడ అంతే. ఏమి తెలియని చెంచులు మొదట్లో నరికివేస్తారు తరువాత బాధపడతారు. చేతులు కాలినప్పుడు ఆకులు పట్టుకుంటారు. ఇలాంటి సందర్భాలు చాలా ఉన్నాయి.

-x- చెంచుల ఆవేదన -x-

నిర్వాసితుల జాబితాలో కొత్తగా చేరుతున్నది నిరుద్యోగులైన గిరిజనులు. 10వ తరగతి పరీక్ష తప్పిన వాళ్ళు ఇంటికి వచ్చి ఏపని చేయలేకపోతున్నారు. చిన్నప్పటినుండి ఆశ్రమ పాఠశాలలో ఉండటంవల్ల వ్యవసాయం అటవీ పనులు నేర్చుకోలేదు. పదవతరగతి తప్పడం వలన బయట ఉద్యోగ అవకాశాలు చాల తక్కువ. ఏటు కానీ పరిస్థితినెలకొని ఉంది. తీవ్రవాదులలో కలుస్తున్నారు కొంతమంది. పాఠశాల నెలకొల్పడానికి భూమిని దానం చేసిన నర్సయ్యగారు ఈ మద్యనాతో ఒకసారి కలిసి ఈ పాఠశాలను ఎత్తివేయాలి అన్నాడు. వారి బాధ నాకు అర్థమైంది సమాజాని కాని, వారికి వారు కాని ఉపయోగపడని చదువు తీసివేయండి అని వారి ఉద్దేశం. *-అంధ్రప్రదేశ్ గిరిజన సంస్కృతి, పరివర్తన - డా॥ వి.ఎన్.వి.కె. శాస్త్రి*

విఫలమైన, అమలుకాని పునరావాస పథకాలు

☛ 2007లో అలాటం, పాలుట్ల, నెక్కంటి, బూరుగుండాల, పన్నలబయలు, అల్లిపాలెం, గుట్టలచేను పెంటల చెంచులు పోలీసుల వేధింపులు పడలేక వెంకటాద్రిపాలెం తరలివచ్చారు. వారి పునరావాసంకోసం 2007 అధికారులు తీసుకున్న నిర్ణయంలో ఒక్కటీ ఇప్పటికి అమలు చేయలేదు.

MINUTES OF THE STEERING COMMITTEE ON RELOCATION OF CHENCHUS OF YERRAGONDAPALEM MANDAL, PRAKASAM DISTRICT ON 28.2.2007

Officers Present:

1. Sri G. Gangadhar Goud, Revenue Divisional Officer, Markapur.
2. Sri S. Saravanan, IFS, Divisional Forest Officer, Markapur.
3. Sri V. Ravindra Babu, Project Officer ITDA(PTG), Srisailam.
4. Sri M. Ramachandra Rao, Tahsildar, Yerragondapalem.
5. Sri N. Venkata Swamy, Dy.Executive Engineer ITDA(PTG), Srisailam.
6. Sri D. Kamalaiah, Forest Range Officer, Yerragondapalem.
7. Sri T.Ch. Subba Rao, MRI, Yerragondapalem.
8. Sri N. Guravaiah, Mandal Surveyor, Yerragondapalem.

In the ITDA Governing body meeting held on 2.9.2009 at Hyderabad Sri Ch.Anjaiah, State Level Committee Member has requested be Chairman ITDA and Director of Tribal Welfare of allotment of land for construction of houses for the Chenchus of Allatam, Ponnalabailu, Burugundala, Nekkanti, Allipalem and Palutla who are willingly come over to the Venkatadripalem village for settlement due to heavy police activities in the Forest area.

The Mandal Revenue Officer Yerragondapalem has informed the Chairman ITDA that around Ac:30.00 of land will be provided immediately for construction of houses and around nearly about Ac.300.00 of land (Assigned or Private or Government) will be identified to be create infrastructure in time bound manner in coordination with the Forest Department.

Accordingly, the relocation of Chenchus was discussed by Sri M.V.P.C.Sastry, IAS, Principal Secretary, RIAD in the review meeting held on 25.11.06 at Secretary Hyderabad where the District Collector, Prakasam District has informed that suitable Government land will be provided for relocation of Chenchus immediately. In this regard a steering committee was formed under the Chairman ship of the Joint Collector Ongole, with the following members. **1-8 as above**

On 28.2.07 the steering committee members visited the villages of Venkatadripalem and inspected the following lands viz., S.Nos. of Venkatadripalem village.

Assignment:	824/1A	Ac. 2.86	826/1	Ac. 2.30
	824/1B	2.86	826/2A	3.56
	824/2	2.92	826/2B	2.00
	825/1	1.61	**Total**	**24.38**
	825/2	4.40		
	825/3	1.87		

The above Steering Committee interacted with the Chenchus migrated to the place nearby Venkatadripalem village has also shown willingness for allotment of land Ac: 24.38 for construction of houses for their dwelling purpose.

Accordingly it is decided to conduct detailed survey of the above land within 5 days and take necessary action to hand over the same to the ITDA for taking of constructions. Similar request has been made to the Divisional Forest Officer, Markapur to prepare rehabilitation proposals and submit to Field Director and Conservator of Forest, Srisailam within one week.

Similar request has also been made to the Project Officer, ITDA Srisailam to furnish the beneficiaries list of migrated Chenchus with in one week to the Tahsildar Yerragondapalem for preparation of house site pattas. **1-8 as above**

☛ పై పాలుట్ల మొదలైన గ్రామాలలో లంబాడీలు బయటకు రావడంలేదు. చెంచులే బయటకు వచ్చి ఇలా అగచాట్లు పడుతున్నారు.

నమ్మి నడిస్తే ముంచారయ్యా!

అడవి తల్లిని నమ్మిన గిరిపుత్రులు వారు.. ప్రకృతి అందాల నెలవైన నల్లమలలో సహజ సిద్ధంగా లభించే అటవీ ఉత్పత్తులనే నమ్ముకుని హాయిగా బతికేవారు. మావోయిస్టులకు సాయం చేస్తున్నారంటూ ప్రభుత్వం. ఇంటికి రూ.10లక్షల ప్యాకేజీ ఇస్తామనీ, మీకు అండగా నిలుస్తామని చెప్పి మైదాన ప్రాంతానికి తరలించారు. ఆ తరువాత వారి బాగోగులు మరువడంతో ఎండకు ఎండుతూ, వానకు తడుస్తూ, తలదాచుకోవడానికి కూడు, గూడు లేక తల్లడిల్లుతున్నారు. వైపాలెం మండలంలోని పునరావాస కాలనీవాసుల వేదనే ఇది.

2006కు ముందు మండలంలోని నల్లమల అడవిలో మావోయిస్టుల ప్రభావం తీవ్రంగా ఉండేది. మావోయిస్టులు నల్లమల షెల్టర్ జోన్‌గా చేసుకుని తమ కార్యక్రమాలు నిరాటంకంగా సాగించారు. వీరిని అణిచేందుకు పోలీసులు కూంబింగ్ పార్టీలతో నల్లమలను జల్లెడ పట్టారు. ఈ క్రమంలో నల్లమలలో నివసించే చెంచు గిరిజనులు వారికి ఆశ్రయం కల్పిస్తున్నారంటూ బాధలకు గురి చేసి వారిని నల్లమలనుంచి కిందకు దిగిరావాలని వేధించారు. వారి బాధలు పడలేక గిరిజనులు అడవి నుంచి దిగివచ్చారు.

పేరుకే కాలనీ... 2007లో ఐటిడిఏ, అటవీ, రెవిన్యూ, పోలీస్ శాఖల ఆధ్వర్యంలో వెంకటాద్రిపాలెం పంచాయతీలోని మైదానం ప్రాంతంలో పునరావాసకాలనీ పేరుతో అధికారులు ప్రతి ఇంటికి రూ.10 లక్షలు ప్యాకేజి ప్రకటించారు. శిలాఫలకం వేసి ఆర్భాటంగా అప్పటి ఎమ్మెల్యే కె.పి.కొండారెడ్డి కాలనీ ప్రారంభించారు. ఇంటికి 5 ఎకరాల పొలం, ఇళ్లు, మంచినీటి బోర్లు, విద్యుత్తు, రోడ్లు తదితర సౌకర్యం కల్పిస్తామని హామీ ఇచ్చారు. వీరి మాటలు నమ్మిన అడవిలోని బూరుగుండాల, పొన్నలబైలు, నెక్కంటి, గుట్టలచేను, పాలుట్ల వంటి గూడేల గిరిజనులు 70 కుటుంబాల వారు ఇక్కడకు వచ్చారు.

ఏరు దాటాక... ఏరు దాటాక తెప్ప తగలేసినట్లు అడవి నుంచి దిగివచ్చిన గిరిజనులను అధికారులు పట్టించుకోలేదు. అడవిలో స్వేచ్ఛగా బతికిన చెంచులు నేడు దుర్భర జీవితం గడుపుతున్నారు. వీరికి నేటికీ ఇళ్లు నిర్మించి ఇవ్వకపోవడంతో గుడిసెల్లో ఉంటున్నారు. రహదారులు, మంచి నీరు లేవు. విద్యుత్తు లేక రాత్రుళ్లు అంధకారంలో ఉంటున్నారు. ఉపాధి సైతం వీరిని ఆదుకోలేదు. నిత్యావసరాల కోసం 5 కిలోమీటర్ల దూరం వెళ్లాల్సిందే. విద్యావసతి లేక వీరి పిల్లలు చెట్టుకొకరు పుట్టకొకరుగా జీవిస్తున్నారు. వైద్యం అందక ఈ కుటుంబాల్లో ఇప్పటికి 30 మంది వరకు కుటుంబ సభ్యులను పోగొట్టుకోవల్సి వచ్చింది. సరైన తిండిలేక బక్కచిక్కిన శరీరాలతో జీవచ్ఛవాల్లా బతుకులు వెళ్లదీస్తున్నారు.

ప్రణాళిక రూపొందిస్తాం: అప్పట్లో రెవిన్యూ, ఐటిడిఏ, అటవీ, పోలీసు శాఖలు చెంచులను కొండ నుంచి ఇక్కడకు తీసుకువచ్చాయి. అన్ని శాఖల అధికారులతో మాట్లాడి వారికి న్యాయం చేసేందుకు త్వరలో ప్రణాళిక రూపొందిస్తాం. – శరవణన్, డీఎఫ్‌వో

న్యాయం జరిగేలా చొరవ: నిధుల సమస్య ఉంది. ప్రభుత్వ శాఖల అధికారులతో మాట్లాడి న్యాయం చేస్తాం. పునరావాస కాలనీలో నీటి వసతికి సత్వరమే చర్యలు తీసుకుంటాం. – రఘురామ్‌రెడ్డి, ఎస్పీ

పక్కా గృహాలు ఇప్పిస్తాం: అక్కడి గిరిజనులు అందరికి పక్కా గృహాలు కట్టించి ఇస్తాం. రహదారులు, తాగునీరు వంటి మౌలిక వసతులను వీలైనంత త్వరలో ఏర్పాటు చేస్తాం. – మహీధర్‌రెడ్డి, మంత్రి

మమ్మల్ని నాశనం చేశారు: అనాడు భూరుగుండాల్లో పోలీసులు ఇంట్లో ప్రవేశించి పిల్లలను, పెద్దలను చితకబాది సామగ్రి, జీవాలను చెల్లాచెదురు చేసి వేధించారు. ఆ బాధలు తట్టలేక కొండ దిగి వస్తే ఏదో చేస్తామన్నారు. చివరకు ఏమీ చేయకుండా మమ్మల్ని నాశనం చేశారు. - జిల్లా గురవయ్య

ఆకలితో అల్లాడుతున్నాం: ఇక్కడ కష్టాలు పడలేక కొందరు మళ్లీ అడవులకు పోతున్నారు. పనుల్లేక పిల్లలతో ఆకలితో అలమటిస్తున్నాం. ఐటిడిఏ కూడా పట్టించుకోవడంలేదు. -కె. పాపులమ్మ

యర్రగొండపాలెం పట్టణం, న్యూస్‌టుడే, ఈనాడు ప్రకాశం, 25 ఏప్రిల్ 2012

చెంచులు బయటకు రావాలని అధికారుల మొండిపట్టు

☛ రోళ్లపెంట గ్రామానికి పునరావాసం కల్పించాలని తీర్మానం ఇప్పటికీ అలాగే ఉంది.

State level committee minutes (2-9-2009)

RELOCATION & REHABILITATION CEHNCHUS IN PRAKASAM DISRTICT:

The Mandal Revenue Officer, Yerragondapalem, Prakasam District has allotted (10) acres of assignment land for providing house sites to Chenchus of Allatam, Ponnalabailu, Burugundala, Nekkanti, Allipalem and Palutla who came willingly from forest core area to construct (107) IAY houses to Chenchu families and the Rehabilitation programme will be taken up by Forest Department and ITDA.



Further (20) Chenchu families of Peddarutla village and (20) families from Rollapenta Village are also willing to come out from Tiger Sanctuary. Steering Committee under the chairmanship of Joint Collector, Ongole, Prakasam District with Project Officer, ITDA as Convener and Divisional Forest Officer, Markapur and Revenue Divisional Officer, Markapur as Members have attended the meeting at Dornala on 2.7.07 and identified (250) acres of Govt. land. The process of allotment of land is under process for relocation and rehabilitation.

The Proposal for Rs. 660.00 lakhs has been submitted to the Principal Chief Conservator of Forest, A.P. Hyderabad under various components vide Lr.No.A/5512/07, Dt. 29.9.2007.

ప్రతిపాదనల దశలోనే బఫర్ జోన్

14 ఆవాసాల గుర్తింపు. తొలగింపుపై స్పష్టతలేమి. పూర్తయిన గ్రామసభలు

జాతీయ జంతువైన పులుల మనుగడకు ముప్పు వాటిల్లుతున్న తరుణంలో వాటిని సంరక్షించేందుకు బఫర్ జోన్ వ్యవస్థను ప్రభుత్వం ప్రవేశ పెట్టింది. ఈ వ్యవస్థను అమలు చేయాలని బఫర్ జోన్ యాక్ట్ 38-5 ఆఫ్ వైల్డ్ లైఫ్ ప్రొటెక్షన్ యాక్ట్ 1972ను జారీ చేసినప్పటికీ అమలు కాలేదు.

బఫర్ జోన్ ఏర్పాటు చేయాలంటే ఆయా పరిధిలో ఉంటున్న ఆవాసాలలో ప్రజల అంగీకారం కూడా అవసరం. ఎర్రగొండపాలెం, పెద్దదోర్నాల, మార్కాపురం రేంజి పరిధిలో 14 ప్రజలు నివాసాలుంటున్న ఆవాసాలు బఫర్ జోన్ పరిధిలోకి వస్తున్నట్టు గుర్తించారు. ఇటీవల గ్రామ సభలు నిర్వహించి ఆయా ప్రజల అంగీకారాన్ని కూడా తీసుకున్నారు. గంజివారిపల్లి రేంజిపరిధిలో బోరుగుండాల, పాలుట్ల, పాన్నలబైలు, నెక్కంటి, గుట్టలచెరువు, బొబిపెంట, దోర్నాల రేంజిలో చింతల, తుమ్మలబైలు, మర్రిపాలెం, చిన్నారుట్ల, పెద్ద మంతనాల, పెద్ద చామ, ఎర్రగొండపాలెం రేంజి పరిధిలో తెలుగురాయుని చెరువు. దద్దనాలలు ఉన్నాయి. ఈ 14 ఆవాసాలలో 1066 గృహాలలో 3933 ప్రజలు జీవిస్తున్నారు. బఫర్ జోన్ ఏర్పాటు కోసం ఆవాసాలలో గ్రామ సభలు నిర్వహించి ఎటువంటి అభ్యంతరాలు లేవని వారి నుంచి అంగీకార పత్రాలు తీసుకున్నారు.

అయితే బఫర్ జోన్ ఏర్పాటు చేసే జోన్ పరిధిలోని ఆవాసాలను అక్కడ నుంచి నిర్బంధంగా మరో ప్రాంతానికి తరలిస్తారనే వాదనలు కూడా లేకపోలేదు. దీంతో గ్రామసభలు నిర్వహించిన అటవీ, రెవెన్యూ అధికారులు అసలు విషయాన్ని వారికి పూర్తిగా వివరించారన్నది కూడా సందేహమే. ... ఆంధ్రజ్యోతి, 19 ఏప్రిల్ 2012

☛ ఆత్మకూరు మండలంలో వరదరాజస్వామిగుడి ప్రాజెక్టు కింది మునిగిపోతున్న రిజర్వ్‌ఫారెస్టు భూములకు బదులుగా పెచ్చెరువునుండి చెంచుకుటుంబాలను కొట్టాలచెరువుకు తరలించవలసిందిగా అటవీశాఖ పెట్టిన షరతుకు ప్రభుత్వం అంగీకరించింది. కాని వెళ్ళడానికి చాలామంది పెచ్చెరువు చెంచులు అంగీకరించలేదు. తమ లెక్క ప్రకారం ఈ గ్రామం ఖాళీచేసినందున అటవీహక్కులు గుర్తింపు చట్టం ప్రకారం వారి హక్కులు గుర్తించడానికి అటవీశాఖ అభ్యంతరం పెడుతోంది. పెచ్చెరువు చెంచులకు కొట్టాలచెరువులో కేటాయించిన పొలాలను రైతులు ఆక్రమించి చేసుకుంటున్నారు. ఈ రిజర్వాయర్‌లో మొసళ్ళు వదిలినందున చెంచులకు చేపలుపట్టుకొనే అవకాశంలేదు. ఇటీవలనే రైతులను తరిమేసి చెంచులు పొలాలను స్వాధీనం చేసుకున్నారు.

G.O. Ms. 235 **ABSTRACT** **Date: 24-05-1985**

FOREST LANDS – KURNOOL DISTRICT – ATMAKUR TALUK – Construction of Varadaraja Swamy Gudi Project across Munimadugulavagu – Release of 160 hs. of Forest Land - Orders - Issued.

FOREST AND RURAL DEVELOPMENT (FOR I) DEPARTMENT.

Read the following:

1. From the Chief Conservator of Forests Lr. No. 63249/80-G4, dated 10-10-80.
2. This Govt. Lr. No. 74098/For.1/80-2, dated 8-1-1981 addressed to the Government of India.
3. From the Government of India, Ministry of Agriculture (Dept. of Agril. & Coopn) New Delhi, Lr. No. 7-27/80 Forest (Cons) dated 15-5-1981
4. This Govt. Lr. No. 35734- For.I/82-5, Dt. 30-7-82 and 5-8-82.
5. From the Chief Engineer, Minor Irrigation, Hyderabad Lr. No. DCE. 3/OT/M2/TE 1/4607. Dated 25-3-1985.
6. From the Chief Engineer, Minor Irrigation, Hyderabad Lr. No. DCE.3/OT/M2/TE 1/34207/77-V, Dt. 21-3-85
7. From the Government of India, Ministry of Environment and Forests (Dept. Of Forests & Wild Life) New Delhi, Lr. No. 7-37/80-Forest (Cons) Dt. 9/11-4-85.

****

Order:

The Varadaraja Swamy Gudi Project is a Medium Irrigation Project proposed to be constructed across Munimadugula Vagu a hill stream and a tributary of the Bhavanasi river and which in turn is a tributary of Krishna River in Atmakur Taluk of Kurnool District. The Project is intended to provide Irrigation facilities to an extent of 8700 acres of new ayacut and for stabilizing the existing ayacut under the 8 old tanks, to and extent of 5050 acres. The gross capacity of the reservoir in 750 MCFT and the scheme is estimated cost Rs. 623 lacks. The Central water and Power Commission also cleared this Project and it was included in the Medium term plan (Sixth Plan) for executions a Medium Irrigation Project. While the Project was under execution, it came to light that the construction area of 871 acres covered by the project falls within the Nandikotkur Reserved Forest of Atmakur division and within the Nagarjunasar, Srisailam wild Life Sanctuary. Considering the benefits accruing out of execution of this project to the farmers in the drought prone District of Kurnool, The State Government sought the approval of the Government of India under Forest (Cons) Act. 1980 for diversion of Forest area required for construction of the dam and for submergence - etc.

The Government of India in their letter seventh read above have since conveyed their approval to the release of 160ha. Of Forest land in Kurnool District for construction of Varadaraja Swamy Gudi, Project subjected conditions:-

i) Peddachervu revenue village should be shifted from within the wild life sanctuary to a new location near Udavalli village on Atmakur – Dornala Road at the cost of the Project and the village area so vacated should be constituted as Reserve Forest and be merged with the core area of "Tiger Reserve". (The construction of the dam should be taken up only in the following year after the village has been shifted to the new habitation.)

ii) Villagers should be provided suitable housing and other facilities, such as, piped water, school, health unit gobar gas plant, fodder farm, and agriculture in properly reclaimed lands so as to make their shifting attractive.

iii) Tiger Project should adopt this village and develop into a model village with the active cooperation of forest and other concerned departments.

iv) Clearance of forests cover will be confined only to the area two meter below HFL (High Flood Level).

v) Compensatory aforestation should be undertaken at the cost of the Project over an equivalent area. For this land must be identified and handed over to the forest department before taking up dam construction.

vi) The project should be completed within 3 years at the most to avoid undue disturbance over a long period to the animals and ecology of the area.

vii) Labour camps and staff colony required for the construction of the dam should be located at Least 5 km away from the Tiger Reserve Boundary so as to prevent pilferage and destruction of forest for fuel wood. All living accommodation for officers, Labours, Contractors etc., working on the Project should be outside the reserved Forest area with only Skelton establishment staying overnight at dam site.

viii) Project authorities should arrange supply of fire wood, kerosene, coal etc., free at subsidized rates in the labour camps and colony.

ix) After the project is completed no establishment should be retained in the forest area and operations should be managed only by the authorised staff moving into the dam site periodically.

x) A check-post should be set up at the boundary of the Tiger reserve at the cost of the Project to patrol the surrounding forest during the construction stage.

xi) Sites for quarrying stone and earth required for the dam should be located outside the forest area as far as possible.

xii) 'Pentas' where the cattle are brought from plains and kept from early monsoon till late winter, should be rehabilitated on war footing and rotational grazing introduced, as such areas here badly degraded due to reckles grazing.

xiii) LPG outlet, gobar gas plant, fuel wood depots, etc., should be opened in Srisailam Temple area power house colonies, etc, in order to check destruction of surrounding forests by head load for supply of fire wood.

xiv) The Monitoring Committee under the Chairmanship of Chief Conservator of Forest, A.P. will also include Chief Engineer, Incharge of the Project, Chief Wild Life warden, Govt. Of Andhra Pradesh and Deputy Inspector General of forests (Conservation) or their representative as Members.

xv) FRL 370 should be marked all over the ground and the trees etc., in the submersible areas should be enumerated to facilitate clearance before project is started. Marking should be done immediately.

xvi) Neither the dam ayacut canal etc., nor the land in which ayacut dam site etc. pass through in the reserve forest should be de reserved but all the work should be allowed to be completed.

xvii) The agreement with contractor if the work is not done departmentally should provide for additional security deposit to be forfeited in case of any vandalism, fire and injury to the animals caused directly or indirectly rather by the contractor or by labourer employed at his instance.

xviii) Vacant government land in blocks above 2 hectares available in the common area or in the village nearby should be handed over immediately i.e., this year before June to the forest Department for social forestry plantation from which the benefit will accrue to local panchayat and villages.

The State Government accordingly direct that an area of 160ha. of forest land be released to the Irrigation Department for Construction of Varadaraja Swamy Gudi Project in Nandikotkur reserved Forest of Atmakur Division, Kurnool Dist. subject to the above conditions stipulated by the Government of India.

(BY ORDER AND IN THE NAME OF THE GOVERNOR OF ANDHRA PRADESH)

Encl. No. 30587/82 - WLI
COMMUNICATED

Sd/- Pushp Kumar
Addl. Chief Conservator of Forests (WL)

The first phase has been successfully launched to relocate the Peddacheruvu village along with small gudems in Pangidi etc. The responsibility of the rehabilitation was not vested with Project Directorate. Due to the non-compliance of total rehabilitation and non-fulfillment of the commitments made before relocation, the Chenchus went back to their old habitation. Now they are not willing for relocation. (p.16)

Eco-Developmental plan for Nagarjunasagar Srisailam Tiger Reserve, Andhra Pradesh, 1996-97 to 2001-02, Vol-1

☛ పెచ్చెరువు పునరావాసంలో తమకు పాత్రలేదని టైగర్ రిజర్వు మేనేజ్‌మెంట్ ప్లాన్‌లో అటవీశాఖవారు పేర్కొన్నారు. ఇప్పటికీ నిర్వాసితులకు రిజర్వాయర్‌లో చేపలు పట్టేందుకు లైసెన్సులు ఇవ్వలేదు. ఈ లైసెన్సుల కోసం అధికారుల చుట్టూ చెంచులు తిరిగి తిరిగి విసిగిపోయారు. అటవీశాఖ ఈ రిజర్వాయర్‌లో మొసళ్ళు వదిలినందున చేపలు పట్టుకునే అవకాశం లేదు.

Rc.No. 1404/2005/PT5,
Dated: 6-3-2005.

Office of the Conservator of Forests & Field Director,
Project Tiger Circle, Srisailam

Sri M.Sudhakar, IFS., Conservator of Forests & Field Director

Sub:- Fisheries – Development of Fisheries in V.R.S.P – Transfer of the Fisheries rights in favour of the fisheries development – Reg.

Ref:- 1. Deputy Director of Fisheries Kurnool Rc.No. 1994/C/2004, dt. 22-2-2005.

A copy of the above reference cited is enclosed herewith. The Divisional Forest Officer, Wildlife Management Division, Atmakur, is requested to submit this detailed remarks on the above subject matter immediately.

Sd/- M. Sudhakar,
Conservator of Forests & Field Director, Project Tiger Circle, Srisailam.

From: Sri B. Jagannadha Reddy, M.Sc.,
Deputy Director of Fisheris, Kurnool.

To, The Field Director,
Office of the Conservator of Forests & Field Director, Srisailam.

Rc.No. 1994/0/2004 dt.22-2-2005. Conservator of Forests & Field Director,

Sir,

Sub: - Fisheries – Development of Fisheries in Varadharaja Swamy Project – Transfer of the Fisheries rights in favour of the fisheries department – Reg.

Ref: - 1. Rc.No.D/1988/04, dt. 31-8-2004 of the Project Director, ITDA (PTG-Chenchu) Srisailam.
2. G.O. Ms.No.235, R & RD (For.I) Dept. dt. 26-5-1985.
3. G.O. Ms.No.100, & G.O.Ms.No.879, Public Works Department, dt. 9-4-1964.
4. This office Lr.No. 1994/0/2004, dt.20-10-2004.
E.E., M.I. Works Division, Nandyal.

I would like to inform that in the reference 1st cited, the Project Officer, ITDA, Srisailam has requested this office to issue necessary permission to the Chenchus. A copy of the above reference cited is enclosed herewith. The Divisional Forest Officer, Wildlife Management Division, Atmakur, is requested to submit this detailed remarks on the above subject matter immediately. residing in Kottala Cheruvu (village) to take up the fishery activity in the newly constructed Varadharaja Swamy Project, accordingly this office has addressed the Superintending Engineer, Irrigation Circle, Kurnool for the transfer of the fishery rights of Sri Varadharaja Swamy Project of Atmakur mandal to the Fisheries Department for taking up the development and disposal of the fishery wealth of the reservoir. In view of the standing instructions of the government issued vide G.O.No.100 and G.O.Ms. No.879 public works department dt.9-4-1964 for transferring of all the water bodies to the fisheries department to take up fisheries activities in them.

In the reference 5th cited, the Executive Engineer, Minor Irrigation works division, Nandyal has requested this office to obtain permission from the forest department to take up fish culture in the project as it is situated in Nagarjuna Sagar Tiger Zone.

Therefore, I request the Field Director, Project Tiger, Srisailam to please issue necessary permission to the irrigation department for transferring the fishing rights of the project to fisheries department for the development and disposal of the fishery wealth on par with Srisailam reservoir which is also situated in the wild life sanctuary area. I request for favorable action in the mater.

Yours faithfully
Deputy Director of Fisheries, Kurnool.

☛ లోపలి గ్రామాలనుండి రోడ్డుమీది కాలనీలలోకి తరలించిన చెంచులకు అటవీశాఖగాని/గి.సం.శాఖగాని ఎక్కడా పథకం ప్రకారం పునరావాసం ఏర్పాటు చేయలేదు. నాగలూటి, బైర్లూటి కాలనీని అటవీశాఖే ఏర్పాటుచేసింది కాని అక్కడ ఈ పథకం విఫలమైంది.

Since the initiation of the Planning era, it was not until the 2nd Five Year Plan that the Government of India sanctioned a scheme of 'Land Colonization of Chenchus' at Byrluti and Nagaluty gudems, as Centrally Sponsored Projects. Under this Project a Co-operative Land Colonization Scheme was started in March, 1957 for settling 100 households by providing them the following amenities:

1. Reclamation of 500 acres of land for cultivation purpose, providing 4 acres of dry land and 1 acre of wetland per family.
2. Irrigation facilities.
3. Construction of huts.
4. Purchase of plough and bullocks at the rate of 1 pair per family.
5. Supply of agricultural implements.
6. Supply of improved seeds.
7. Sinking of wells.
8. Common civic amenities.
9. Construction of staff quarters.

There was a long-standing rivalry between the two groups of Chenchus belonging to Nagaluti and Byrluti gudems, who were inducted into the Scheme as beneficiaries Lack of social cohesion among the people in the colony and the failure on the part of the officials to create strong leadership contributed to some extent to the failure of the programme. There is another important factor, which was neglected by the officials while planning and implementing the programme. As already mentioned, Chenchus mostly earn their daily bread by the wages earned through working in bamboo and timber coupes and forest plantations. When they do not get work in the coupes, they go in for collection of roots and tubers to fill their belly with. While asking the Chenchus to take up individual cultivation, the officials did not provide any means of subsistence to the tribals, who were compelled to bestow their time and energy continuously for two to three months for ploughing, sowing and harvesting. So, they left this job.

There was tank called 'Gosaikatta' in the colony for providing irrigation water into the adjoining farm lands. It was silted and needed re-excavation. The Society did not do this work. Besides, it had breaches on all sides which were not repaired. The Chenchus had, therefore, had no interest in agriculture.

There were other allegations of malpractices and irregularities in the implementation of the Scheme. Only 156 acres of land were fully reclaimed and 100 acres were partly reclaimed, as against an estimated target of 500 acres to meet the food requirements of the people of the Colony. The go down-cum office of the Society was never completed and the money spent on it was simply wasted. Only 15 bullocks were purchased for distribution among the 40 members of the Society. The level of cultural development of the Chenchus was so low that they were quite unaware of the official procedures involved in the implementation of the programme. So, they could not exert any pressure on the officials to ensure that the measures meant for their benefit were executed properly. (Vanya Jati: 1976 p.26-31). Thus, for the above mentioned reasons and lapses, the programme was an utter failure. ...*Census of India, Monograph Series, Part V-B(IV), The Chenchus. (p.29)*

☛ రెండవ పంచవర్ష ప్రణాళికలో (1957) బైర్లూటిగూడెం, నాగలూటిగూడెంలో 100కుంటుంబాలకు కాలనీ పథకం అటవీశాఖ చేపట్టింది. దీనిప్రకారం కుటుంబానికి 4 ఎకరాలమెట్ట, 1 ఎకరం పల్లం అటవీభూమిని చదునుచేసి ఇవ్వాలి. కాని 156ఎకరాల పూర్తిగా 100 ఎకరాలలో కొంత మాత్రమే చదునుచేశారు. 40మందికి 40జతల ఎద్దులిచ్చారు. గొసాయికట్టచెరువు మరమ్మతులు చేపట్టలేదు. వ్యవసాయపనుల కాలంలో చెంచులు అటవీఫలసాయం పోగుచేసుకోవడానికి వెళ్ళలేరు. కాబట్టి ఈ కాలంలో వారి ఆహారకొరత తీర్చే చర్యలు చేపట్టలేదు. డిపో, గొడౌను పనులు పూర్తి చేయలేదు. ఫలితంగా ఈ పథకం విఫలమైంది. ఇతర పెంటలనుండి తీసుకువచ్చిన చెంచులను నాగలూటి, బైర్లూటి గూడెంలో అటవీఫలసాయ సేకరణకు అవకాశం కల్పించడంలో తగాదాలు వచ్చాయి. ఇటువంటి తగాదాలే గిరిజనుల మధ్య పునరావాస పథకాలలో ఇప్పటికీ తలెత్తుతున్నాయి.

అటవీ హక్కుల గుర్తింపు చట్టం

అటవీహక్కుల గుర్తింపు చట్టం - పటం

గ్రామసభ ద్వారా గూడెంవారిగా అటవీహక్కుల కమిటీ ఏర్పాటు

తగిన రుజువులతో దరఖాస్తులు, మేప్‌లతో దాఖలు చేయడం

గుర్తింపుకార్డులు భూమిపై ఆనేహక్కు (గుడిసెలు,రాతికట్టలు) నాలుగు వైపులా పాలం సరిహద్దులతో వ్యక్తిగత అర్జీలు

పురాతత్వశాఖ, ఆంత్రపలాజికల్ సర్వే, ప్రభుత్వరికార్డులు సెన్సస్ ప్రచురణలు సెటిల్‌మెంట్ నివేదికలు వర్కింగ్ ప్లాన్, ప్రముఖ పరిశోధకుల పుస్తకాలు

గూడెం సరిహద్దులు, వాటి మధ్య స్థలాల పేర్లతో వనరుల పటం

అటవీశాఖ, కంపార్ట్‌మెంట్ బీట్లవారీగా అజమాయిషీ చేస్తుంది. కాని అటవీహక్కుల గుర్తింపు చట్టం ప్రకారం గూడెం సరిహద్దులే ప్రమాణం.

అభివృద్ధిపరమైన హక్కులు రోడ్డు, కరెంటు, ప్రభుత్వభవనాలు వగైరా

హక్కుల గుర్తింపు పూర్తి అయిన తరువాత, కోర్ ఏరియానుండి గూడెం అనుమతిస్తే 10లక్షల పరిహారం (భూమి, ఇల్లు, రవాణా వగైరా నిర్మాణానికి) హక్కుదారుల పునరావాసానికి ఖర్చుపెట్టాలి.

ప్రభుత్వ, పరిశోధన సంస్థలనుండి ఆధారాలు
కర్నూలుజిల్లా మాన్యువల్ 1885
"ది చెంచూస్" హెమెండార్ఫ్ (1943)
1965 జనగణన (సెన్సస్) ప్రచురణలు
అటవీశాఖ చెంచులకు కేటాయించిన భూములు, యాత్రికులకుదారులు, వసతులు వగైరా (1932)
"సోషల్ ఎకాలజీ ఆఫ్ చెంచూస్" అనిల్‌గుప్తా (1982)
"ది చెంచూస్" భౌమిక్ (1990)

ఉమ్మడివనరులు
గూడెం నివాసప్రదేశం, దేవతలు, సరులు, చెరువులు, కుంటలు, వెదురు, అటవీఫలసాయం, నీటివనరులు, స్మశానాలు, కందువలు-నిద్రపొలం చారిత్రక ప్రదేశాలు

చెంచులవంటి ఆదిమ తెగలకు వారిప్రాంతాలమీద ప్రత్యేక హక్కులు

జంతు, వృక్ష, జీవవైవిధ్య ప్రాంతాలు (మట్టలు,పొదలు) మేధోసంపత్తి హక్కులను (మందులు, వనమూలికలు) వనరులపటంలో గుర్తించుట

అడవిని, జీవరాసులను కాపాడే బాధ్యత గ్రామకమిటీలదే

తిరస్కరించిన అర్జీదారులకు సమాచారం. అదనపు ఋజువులతో మళ్ళ అన్న కమిటీలకు దరఖాస్తు చేసుకునే అవకాశం

అటవీశాఖ చేత ఋజువుల తనిఖీ

రాష్ట్రస్థాయి కమిటీ
అధికారులు + ముగ్గురు శాసనసభ్యులు తగిన ఉత్తర్వులు జారీ చేయడం

రెవిన్యూ డివిజనల్ కమిటీ
ముగ్గురు అధికారులు + ముగ్గురు నాయకులు అర్జీల తనిఖీ/ఆమోదం/తిరస్కరించుట

జిల్లాస్థాయి కమిటీ
ముగ్గురు అధికారులు + నాయకులు పట్టాలు ఇవ్వడం, ఆప్పీళ్ళు విచారించడం

- జంతు, జీవ, వైవిధ్య రక్షణకోసం గూడెంవారిగా కమిటీ ఏర్పాటు చేసుకోవాలి. ఉమ్మడివనరులు ఉపయోగించుకోవడానికి కొన్ని నిబంధనలు (సీజన్ వగైరా) విధించవచ్చు. వేట పూర్తిగా నిషేధం.
- సాగులో లేనందున పట్టాలకు కొన్నిచోట్ల అటవీశాఖ అడ్డు చెప్తుంది. ఈ విషయమై రాష్ట్రకమిటీకి ఉత్తర్వులు ఇవ్వాలి.

అహోబిలం, తుమ్మలబయలు చెంచుగూడేల చుట్టూ – అటవీహక్కుల గుర్తింపు చట్టం – పాటలు

పాట:
అనగనగా అడవి ఉంది అడవిలోన అన్ని ఉన్నాయి
రా చెంచు నువ్వె రావాలీ – అడవి హక్కుల కమిటి వేయాలి
అడవి హక్కుల కమిటి వేయాలి – పేర్లు అన్ని రాసి తీరాలి.
అన్ని చోట్లా పేర్లు రాసితీరాలి – పటాన్ని గీసి తీరాలి.
పటంలో పేర్లు అన్ని రాసితీరాలి–అడవి పేర్లు అన్ని రాసితీరాలి.
ఉత్తరాన గొర్రెగుంత – తూర్పున ఉక్కు స్థంబం
దక్షిణాన మోతకంబాయి – పడమర ఉన్న నక్క సరి
పటంలో రాసితీరాలి – అడవి హక్కుల పటంలో వ్రాసి తీరాలి

పాట:
అడవి మనదిరా అడవి బ్రతుకుమనదిరా
మట్ట మనది పేటు మనది, సెల మనది, మడమనదిరా
అడవి మనది అడవి బ్రతుకుమనదిరా
కొండమనది బంకమనది తేనెమనది
అడవిలోన పండ్లు మనవి, అడవి బ్రతుకు మనదిరా.
కుంటమనది చెట్టుమనది, కొండ మనది
మడ మనది వాగు మనది వంక మనది
అడవి మనది అడవిబ్రతుకుమనది రా

పాట:
రారో నరసింహ కొండకుపోదాము
అడవి హక్కులు రాద్దాము రారో నరసింహ
మన పెద్ద పేటు ఎక్కి బండల బావి అయిన,
మన పెంటలు ఉండేటి గొర్రె మాను గుంత
మర్రిసెల, చెంచప్పనాయుడు
నిద్ర పొలం హక్కుల్లో రాద్దాం ॥రారో॥
కత్తి రాయిపెంట అయిన రాద్దాం
చెంచప్ప నాయుడు అయిన రాద్దాం
పెద్దసెలమ, గుంత స్థలం అయిన రాద్దాం
పెద్దసెల, మెట్లసెల, మొట్లసెల, గుండ్లసెల
అక్కంసరి బాయి రాద్దాం ॥రారో॥
బుగ్గిబాయి అయిన రాద్దాం
కుంట్ల బాయి సైతం చింతిమానుసెల అయిన రాద్దాం 2
అడవి హక్కులను రాద్దాం ॥రారో॥

పాట:
చట్టం వచ్చినట్టుందే – హక్కులు ఇచ్చినట్టుందే
సభ పెట్టినట్టుందే – కమిటీ వేసి నట్టుందే
మొత్తానికి చెంచోడికి సున్నా చుట్టినట్టుందే
భూములు ఇచ్చినట్టుందే – కొలతలు వేసి నట్టుందే
హద్దులు రాసినట్టుందే – సరిహద్దులు రాసి నట్టుందే
మొత్తానికి చెంచోడికి సున్నా చుట్టినట్టుందే

పాట:
తుమ్మలబైలు అందం చూడు – బైలున ఉన్న కొండలు చూడు..
మంతన్న ఓ మంతన్న
1. వీర్ల స్వామి కొండను చూడు – కొండన ఉన్న నిమ్మల చూడు
   తోళ్ళగుండం అందం చూడు – గుండంలో తేలాడే దోరలు తోళ్ళను చూడన్న
2. మెట్లుకొండ అందం చూడు – కొండన ఉన్న జాలు చలమను చూడు
   నీళ్ళ కోసం చలమకు వచ్చె జీవులు చూడన్న
3. చేదుకొండ అందం చూడు – కొండనుఉన్న గడ్డిని చూడు
   గడ్డిలో ఉన్న దుప్పులు చూడన్న
4. కనికల గుండం అందం చూడు – గుండంలోన చేపలు చూడు
   ఆ మలుగు చేపల కోసం పొంచిన పోతన్నను చూడన్న
5. నీరుమద్ది మాకులు చూడు – మాకులుకున్న పెరలు చూడు
   తేనెకోసం తేనె పెరల దగ్గర ఎలుగును చూడన్న
6. బైలులో అల్లిమట్టలు చూడు – మట్టల క్రింద గుర్రుపెట్టి
   నిద్రపోతున్న పెద్దపులిని చూడన్న
   ఎలకనక్కరి పొదలు చూడన్న – ఆ పొదలు మాటున పండ్లకు
   వచ్చే పిట్టలు చూడన్న
7. ఎర్రసెల గుండం చూడు
   గుండం చలమ దగ్గర నడియాడే నెమలిని చూడన్న
   మన చెలికాడిని చూడన్న
8. నల్లకొండ అందం చూడు – ఆ కొండన ఉన్న ఈతపళ్ళు చూడన్న
   ఆ పండ్లకు వచ్చే ఎలుగుబావ ముచ్చట్లు చూడన్న
9. కిరుపెటె నల్లకొండ సాసనపు వెదుళ్ళు చూడన్న
   60 ఏండ్లకు వచ్చే వెదురు జొన్నలు చూడన్న
10. ఆ జొన్నల కోసం వచ్చె మన పదుసులు చూడన్న
    పడమటిని ఉన్న పాముదొన చూడన్న
    దొనలో ఉన్న కొండచిలువను చూడన్న
    దొన నీళ్ళుకు వచ్చె గొర్రెలు చూడన్న
    ఆ గొర్రెల కోసం పొంచి వున్న మన తాత కొండచిలువను చూడన్న
    ఓ మంతన్న

అటవీ హక్కుల చట్టంలో మిరాశీ హక్కులు గుర్తించాలి

చెంచుగిరిజన మరియు ఇతర పరంపరాగత అటవీ నివాసితుల (అటవీహక్కుల గుర్తింపు చట్టము 2008 (2/2007)

అధ్యాయము ... 4

అటవీ హక్కులు దఖలు పరచు విధానము :

6(1) ఈ చట్టమునకు లోబడి గ్రామ సభ పరిధిలో ఉన్న చెంచు వ్యక్తులకు లేదా వ్యక్తుల గుంపునకు ఇవ్వబడి అటవీ హక్కుల యొక్క విస్తృతిని స్వభావాన్ని నిర్ణయించే ప్రక్రియను ప్రారంభించే అధికారం గ్రామ సభకు గలదు. అట్టి హక్కుల వినియోగమునకై క్లెయిములు పొందుట నిర్ణయించుట మరియు వాటిని సరిచూచుట మరియు సిఫారసు చేసిన ప్రతిక్లెయిము ప్రాంతము యొక్క మ్యాపును తయారు చేసే రేఖా చిత్రమును రూపొందించుట ద్వారా పై పని ప్రారంభించబడును. గ్రామసభ ఆ మేరకు ఒక తీర్మానము ఆమోదించి దాని నకలు ప్రతిని సబ్ డివిజనల్ స్థాయి కమిటీకి పంపవలెను. ప్రతి చెంచు పెంట సరిహద్దుల మధ్య ప్రాంతాన్ని మిరాశీగా చెంచులు పిలుస్తారు. ఈ మిరాశీ పటాన్ని గీసి సామాజిక హక్కులుగా గుర్తించాలి.

<u>నిబంధనలు</u>

3. గ్రామసభ

(1) గ్రామ పంచాయితీ గ్రామ సభను నిర్వహించాలి. దాని మొదటి సమావేశములో కనీసం 10 మంది, ఎక్కువగా 15 మంది సభ్యులతో అటవీ హక్కుల కమిటీని ఎన్నుకోవాలి. అలాంటి వారిలో కనీసం 1/3 వంతు చెంచులకు చెందిన నామసభ్యులుగా ఉండాలి. ఆ సభ్యులలో కనీసం 1/3 వంతు చెంచు మహిళలకు అవకాశం కల్పించాలి.

4. గ్రామ సభ విధులు

(1) గ్రామ సభ నిర్వహించవలసిన విధులు ఇలా ఉన్నాయి.

(ఎ) అటవీ హక్కుల గూడెంలోని సంబంధించిన నిర్ధారిత పనిని అమలు చేయడం, వాటికి చెందిన క్లెయింలను స్వీకరించి విచారిండం.

(బి) కేంద్ర ప్రభుత్వ నిర్దిష్ట ఆదేశానుసారం, అటవీ హక్కు కోరేవారి జాబితాలను తయారుచేసి వారి పూర్తి వివరాలను, వారి క్లెయింలతో కూడిన రికార్డులను స్వీకరిస్తుంది.

(సి) వ్యక్తులకు, సంబంధిత అధికారులకు తగినంత అవకాశం ఇచ్చిన తరువాత అటవీ హక్కులపై అందిన క్లెయింలపై తీర్మానాలను ఆమోదించి వాటిని సబ్ డివిజనల్ స్థాయి కమిటీకి సమర్పిస్తుంది.

(డి) చట్టంలోని సెక్షన్ 4(2)కు చెందిన క్లాజ్ (ఇ) కింద పునరావాస ప్యాకేజీలను పరిశీలించి తగిన తీర్మానాలను ఆమోదిస్తుంది, మరియు

(ఇ) చట్టంలోని సెక్షన్ 5లోని అంశాలను అమలు చేయుట కొరకు వన్యప్రాణుల, అటవీ మరియు జీవనవైవిద్యం పరిరక్షణకు కమిటీలను ఏర్పాటు చేస్తుంది.

13. అటవీ హక్కుల నిర్ధారణకై సాక్ష్యాధారాలు :

(1) అటవీ హక్కులను గుర్తించుటకు, సంక్రమింపచేయుటకు కావలసిన సాక్ష్యాధారాలు

ఎ. పబ్లిక్ డాక్యుమెంట్స్, రాజపత్రాలు, జనాభా లెక్కలు, సర్వే, సెటిల్‌మెంట్ నివేదికలు, మ్యాప్‌లు, ఉపగ్రహచిత్రాలు, వర్కింగ్‌ప్లాన్స్, నిర్వాహక ప్రణాళికలు, సూక్ష్మ ప్రణాళికలు, అటవీ విచారణ నివేదికలు, ఇతర అటవీ రికార్డులు, అన్ని రకాల అటవీ చట్టాలు, పట్టాలు/లీజులు, కమిటీ నివేదికలు, ప్రభుత్వం కమిషన్‌లు, కమిటీల నివేదికలు, ప్రభుత్వ ఉత్తర్వులు, ప్రకటన పత్రాలు (నోటిఫికేషన్), సర్క్యులర్స్, తీర్మానము మొదలగు ప్రభుత్వరికార్డులు.

బి. ఓటరు గుర్తింపు కార్డు, రేషను కార్డు, పాస్‌పోర్టు, ఇంటి పన్ను చెల్లింపు రసీదులు, స్థానిక ధృవీకరణ పత్రాలు వంటి ప్రభుత్వ ఆమోదితదస్తావేజులు (డాక్యుమెంట్స్).

సి. ఇల్లు గుడిసె మరియు చదును చేయుట, కట్టలు కట్టుట, చెక్‌డ్యాం వంటి భూ సంబంధిత రికార్డులు.

డి. కోర్టు ఉత్తర్వులు మరియు తీర్పుల వంటి న్యాయ సంబంధిత రికార్డులు.

ఇ. ఆంత్రపాలజికల్ సర్వే ఆఫ్ ఇండియా వంటి పేరు పొందిన సంస్థల పరిశోధన నివేదికలు, సాంప్రదాయకంగా అటవీ హక్కులు అనుభవిస్తున్నట్లు వివరించే పత్రాలు.

జి. బావులు, స్మశానవాటికలు, పవిత్ర స్థలాలు వంటి సాంప్రదాయబద్ధమైన ప్రాచీనకాలపు నిర్మాణాలు.

హెచ్. పూర్వపు భూమి రికార్డులలో నమోదు కాబడిన వ్యక్తులనుండి వంశవృక్షము తయారు చేయుట లేక పూర్వకాలంనుండి అట్టి గ్రామ నివాసి అని గుర్తింపు.

సామూహిక అటవీహక్కుల ప్రాంతాలను ఎలా గుర్తించాలి

సామూహిక అటవీ హక్కులు అంటే ఏమిటి?

సామూహిక అటవి హక్కులు అంటే చెంచువారు వారి తండ్రి, తాతల కాలం నుండి నివాసం ఉంటున్న గూడెం, పశువులు మేపే ప్రాంతము, వారు తేనె, బంక, గడ్డలు తీసుకువచ్చి అడవిలోని ప్రాంతము (భూములు) అలాగే వారి గుడిసెలు, దేవతలు కొలిచే ప్రాంతాలు, వారు చేపలు పట్టే చెరువులు, చెలమలు, వారి సమాధులు (గోరి) ఇవన్ని చెంచువారికి చెందినవి. గూడెము వారందరికి వీటిపై హక్కు ఉంటుంది. ఇవి కాక వాటిపై ఇతర ప్రాంతాలు ఇంకా ఏమైన ఉన్నా కూడా చెంచు గూడెమునకు హక్కు ఉంటుంది.

వీటిని ఏవిధంగా బొమ్మ గీయాలి (మ్యాప్)

గూడెము వారందరికి ఒక గ్రామ సభ పెట్టాలి. అందులో గ్రామస్తులందరు వారి గూడెము చుట్టు ఉన్న చెరువులు, మందిరాలు, సమాధులు ఇంకా పైన చెప్పిన స్థలాలు ఎక్కడ ఉన్నాయో చర్చించుకోవాలి. ఆ తరువాత వాటిని ఒక పటం రూపంలో తయారు చేసుకోవాలి. ఊరిలో ఉన్న ముసలివారి సహాయం తీసుకోవాలి. ఎందుకంటే వారికి పాత విషయాలు తెలుసు కాబట్టి.

అధ్యాయం.... 2

అటవీ హక్కులు

ఎమ్. గిరిజనులు ఇతర సాంప్రదాయక అటవీ వాసులకు అసందర్భంగా నిర్వాసితులు కాబడ్డ విషయంలో లేదా 2005 డిసెంబరు 13వ తేదికి పూర్వము పునరావాసము కొరకు వారి న్యాయపరమైన హక్కులను పొందకుండా చేస్తూ ఏ విధమైన అటవీభూమి నుండి తొలగించినప్పుడు ప్రత్యామ్నాయ భూమి సహా తిరిగి పునరావాసం పొందే హక్కు. అధ్యాయం 3 ప్రకారం అభయారణ్యంలోని వన్యప్రాణుల ముఖ్య నివాసం నుండి పులులు తిరుగు ప్రాంతం నుండి గిరిజనులను తొలగించే ముందుగా హక్కుల నమోదు పూర్తి చేయాలి. పునరావాస ప్రణాళికను గ్రామసభ ఆమోదించాలి. నల్లమల టైగర్ రిజర్వులో కోర్ ఏరియాలో 68 గ్రామాలు, కోర్ బయట 104 గ్రామాలు ఉన్నాయి. చెంచుల అనుమతి లేనిదే ఎవరు కూడా గూడెం ఖాళి చేయించవద్దు.

ఇ ఆదిమ గిరిజన చెంచుల హక్కుల నమోదు శ్రద్ధగా చేపట్టాలని సూచించింది.

చెంచుల హక్కులకు సాక్ష్యాలు

★ 1869లో అటవీశాఖ, యాత్రికులకు ఇచ్చిన నివాసం, సౌకర్యాలు, చెంచులకిచ్చిన హక్కులు, గ్రామసరిహద్దులు వివరంగా పేర్కొంది.

★ 1885లో 'ఎ మాన్యువల్ ఆఫ్ ది కర్నూలు డిస్ట్రిక్ట్ ఇన్‌ది ప్రెసిడెన్సి ఆఫ్ మద్రాస్' గజెటీర్‌లో నల్లమలలో చెంచుల జీవితం ప్రదేశాలను గూర్చి వివరంగా పేర్కొన్నారు.

★ 1961 జనాభా లెక్కల సందర్భంగా సెన్సస్ ఆఫ్ ఇండియా బైర్లూటిగూడెం మీద ఒక రిపోర్టు తయారు చేసింది.

★ 1942లో నాటి ప్రభుత్వం మహబూబ్‌నగర్ జిల్లా అమరాబాద్ ప్రాంతంలో లక్ష ఎకరాల భూమిని చెంచు రిజర్వుగా ప్రకటించింది.

★ 1931లో అప్పటి మద్రాస్ ప్రభుత్వం ప్రతి చెంచుపెంటకు సాగుభూమిని కేటాయించింది.

★ 1943లో హేమెండార్ఫ్ అనే మానవ శాస్త్రవేత్త చెంచుల మిరాశీ హక్కులను "ది చెంచూస్ ఆఫ్ హైదరాబాదు" అనే పుస్తకంలో వివరించారు.

★ 1982లో వెంకటేశ్వర విశ్వవిద్యాలయంలో (తిరుపతి) మానవ శాస్త్రవేత్త వి. గంగాధర్, అహమ్మదాబాద్‌లోని ఇండియన్ ఇనిస్టిట్యూట్ ఆఫ్ మేనేజ్‌మెంటుకు చెందిన అనిల్‌గుప్తా చెంచుల అటవీ యాజమాన్యం పద్ధతులను గ్రంధస్థం చేశారు.

★ 1990 లో భౌమిక్ అనే మానవశాస్త్రవేత్త చెంచులమిరాశీ హక్కుల మీద "ది చెంచూస్" అనే పుస్తకంలో వివరించారు.

★ 1989 నాటి కర్నూలు, ప్రకాశం జిల్లాల రెవిన్యూ యంత్రాంగం ఫారెస్ట్ ఎన్‌క్లోజర్‌లలోగల చెంచు భూములను సర్వే చేసి మ్యాప్‌లను, రికార్డులను తయారు చేసింది.

★ ఈ ఆధారాలు, భూమిమీద రుజువుల ప్రకారం చెంచుల అటవీ హక్కుల నమోదు శ్రద్ధగా చేపట్టాలి. పూర్తి చేయాలి.

అటవీ హక్కులు గుర్తించే విధానం

1. రిజర్వ్ సరిహద్దుల దిమ్మలు నేలమీద సరిగాలేవు. అందువల్ల ఊరిసరిహద్దులతో పటం గీస్తే – దానిమీద అటవీశాఖవాళ్ళు రిజర్వ్ సరిహద్దులు గుర్తించుతారు. రిజర్వ్ అడవిలో మాత్రమే అటవీహక్కుల గుర్తింపు చట్టం వర్తిస్తుంది.
2. ఎదో ఒకనాడు గిరిజనుల అధీనంలో భూమిఉండి – తరువాత అందులో అటవీశాఖ వాళ్ళు ప్లాంటేషన్ వేసుకున్నా, ఇతర కారణాలవల్ల ఆ భూమి గిరిజనులు వదిలివెళ్ళినా, భూమిమీదగల రుజువులు, ఇతర ఆధారాలు, వదిలిపెట్టడానికి కారణాలు గ్రామసభ తీర్మానంతో సబ్‌డివిజనల్ లెవెల్ కమిటీకి పంపించాలి. ఈ సాక్ష్యాలను అటవీశాఖ తిరస్కరిస్తే సబ్ డివిజనల్ కమిటీ తగిన నిర్ణయం తీసుకోవచ్చు. సబ్‌డివిజనల్ లెవెల్ కమిటీలో అటవీఅధికారి ఒక సభ్యుడు మాత్రమే. సబ్‌డివిజనల్ లెవెల్ కమిటీ నిర్ణయం మీద 60రోజులలో జిల్లాకమిటీకి అప్పీల్ చేయవచ్చు. అటవీశాఖ రిమార్కులే తుదినిర్ణయంగా భావించరాదు. కమిటీదే తుదినిర్ణయం.
3. అటవీశాఖ ఎన్‌క్లోజర్‌లలో చెంచులకిచ్చిన భూములను ప్రకాశం, కర్నూలు జిల్లాకలెక్టర్లు సర్వే చేయించి రికార్డ్ తయారుచేశారు. ఆ మేరకు రెవిన్యూశాఖ పట్టాలివ్వాలి. ఈ విషయంలో తగిన సూచనలకోసం ఉన్నతాధికారులను సంప్రదించాలి.
4. ఎనిమిది దిక్కుల సరిహద్దులతో పెంటల పటంగీయాలి. వీలైనన్ని స్థలాలపేర్లు, వాటిని చెంచులు ఏ విధంగా వాడుకుంటారు వ్రాయాలి. (దారులు, దేవతలు, స్మశానాలు, నీటివనరులు, చారిత్రక ప్రదేశాలు, నసాబుస్థలం, రచ్చబండ వగైరా)
5. చెంచులు బంకచెట్లు స్వతంగా తీసుకుంటున్నచోట వారి పేరుతో వ్యక్తిగత హక్కుకింద నమోదు చేయాలి.
6. మిరాశీ హక్కును గుర్తించాలి. మిరాశీదారు ధర్మకర్త మాత్రమే. మిరాశీ వ్యక్తిగత హక్కుకాదు. గ్రామంలో అటవీ వనరులు, భూముల తగవులను తరతరాలుగా అన్ని విషయాలు సరిహద్దులు తెలిసిన పెద్దల నాయకత్వంలో చెంచులు పరిష్కరించుకుంటారు కాబట్టి ఆ వ్యవస్థను గౌరవించాలి.

7. అటవీశాఖ తిరస్కరించిన క్లైమ్‌లకు వారి అభ్యంతరాలకు సమాధానం ఇస్తూ, కొత్త సాక్ష్యాలు నమోదు చేస్తూ మరల సబ్‌డివిజనల్ లెవెల్ కమిటీకి దాఖలు చేయాలి.
8. గ్రామసరిహద్దుల మధ్యలో వన్యప్రాణులు తిరిగే చోట్లు, అరుదైనచెట్లు, మందుమొక్కలుగల చోట్లను చారిత్రక ప్రదేశాలను గుర్తించాలి. వాటిని కాపాడుకుని అభివృద్ధి చేసుకునే హక్కు గ్రామసభకు వస్తుంది. అందుకోసం నిధులను కూడా ప్రభుత్వం మంజూరు చేస్తుంది. వీటిమీద ఆదాయం పంచాయతీలకే దక్కుతుంది.
9. ఇచ్చిన పట్టాలలో పేర్కొన విస్తీర్ణం నేలమీద సరిగాఉందా, పట్టా నెంబరొకచోట, భూమి ఒకచోట ఉందా తనిఖీ చేయాలి. జి.పియ.స్. పరికరాన్ని ఆసామి చేతుల్లో పెట్టి అందరిముందూ అతని పొలం సరిహద్దులమీద నడిపించాలి. అప్పుడు అన్ని వివరాలు సరిగా ఉంటాయి. సోషల్ మొబిలైజర్ ఈ పరికరం పట్టుకుని తాను తిరగకూడదు.
10. కర్నూలుజిల్లా మాన్యుయల్ (1880) దగ్గరనుండి ఎన్నో సాక్ష్యాధారాలు చెంచులమీద ఉన్నాయి. అవసరమైతే గిరిజన సాంస్కృతిక పరిశోధన సంస్థలు, స్వచ్ఛంద సంస్థలను ఈ సాక్ష్యాల కోసం అడగాలిగాని ఏక పక్షంగా కమిటీ/ ప్రభుత్వం అటవీహక్కుల తిరస్కరించడంగాని, నిర్లక్ష్యం చేయడంగాని తగదు.
11. అభివృద్ధికోసం వివిధశాఖలు అనుమతి సంపాదించే అవకాశం ఈ చట్టంలో ఉంది. కొత్తగా గిరిజనుల స్వంత/ ఉమ్మడి ప్రయోజనాల కోసం అటవీభూమిని కేటాయించే అవకాశం చట్టంలో లేదు. తమవాడుకలో ఉన్న ప్రదేశాన్ని నమోదు చేయకపోతే, ఇక దానికి హక్కు శాశ్వతంగా రాదు. రికార్డులలో లేదని అటవీశాఖవారు ముందుముందు అడ్డుకుంటారు. అప్పుడే చింతలలో కొంతమందికి పట్టాలు రాలేదని సాగుచేసుకోకుండా అటవీశాఖ అడ్డుకుంటోంది.

(2) అటవీ సంరక్షణ చట్టం, 1980లో ఏమి ఉన్నప్పటికిని, కేంద్ర ప్రభుత్వం ఈ క్రింది ప్రయోజనముల కొరకు అటవీ భూమి కేటాయించవచ్చు. అవి ప్రభుత్వ యాజమాన్యంలో ఉండాలి. అందుకొరకు ఒక హెక్టారుకు 75 చెట్లకు మించి తొలగించరాదు. ఆ ప్రయోజనాలేమనగా:

ఎ. బడి
బి. ఆసుపత్రి
సి. అంగన్వాడి
డి. చౌకదుకాణం
ఇ. విద్యుత్తు మరియు టెలిఫోన్ లైన్లు
ఎఫ్. చెరువులు మరియు నీటి పైపులు వేయుటకు
జి. తాగు నీటి సరఫరా మరియు నీటి పైపులు వేయుటకు
హెచ్. నీటిని లేక వర్షపు నీటిని నిల్వ చేసే కట్టడాలు
ఐ. సాంప్రదాయేతర ఇంధన వనరులు
జె. చిన్న నీటి పారుదల కాలువలు
కె. నైపుణ్యం పెంపు, వృత్తి సంబంధ శిక్షణా కేంద్రాలు
ఎల్. రోడ్లు మరియు
ఎమ్. సామాజిక కేంద్రాలు

ఐ.టి.డి.ఎ. - శ్రీశైలం

ఉమ్మడి వనరులమీద తొక్కుడుకు కొలతలు ఇవ్వనక్కర్లేదు. అది సాధ్యం కాదు. దరఖాస్తులో ఆయా రకాల వనరులున్న స్థలాల పేర్లు ఇస్తే చాలు. శక్తి తయారు చేయించిన ఈ పటంలో ఐటిడిఎ వారు తరువాత కొలతలు జోడించారు. ఈ భూమిమీద తొక్కుడు అడుగుతున్నట్లు అటవీశాఖ అనుమానించింది. గిరిజనులు సొంత పట్టాలకోసం పట్టుపడుతూ, ఉమ్మడి స్థలాలమీద తొక్కుడు సంగతి పట్టించుకోవడంలేదు.

అడవిలో బతుకు తెరువులు - ఒకనాడు నేరం - ఈనాడు హక్కు

వచ్చింది కొత్త చట్టం - అడవిలో మన వనరులు భద్రం - శాశ్వత హక్కులు మీ సొంతం

ఎవరికి తెలియజేయాలి?

2006 అడవి హక్కుల గుర్తింపు చట్టం ప్రకారం మీరు, మీ గ్రామస్థులు అడవులను వాడుకొంటున్న వివరాలను మీ పంచాయితీ ఏర్పరచిన అడవి హక్కుల కమిటీకి తెలియజేయాలి.

ఎటువంటి వనరులకు హక్కులు లభిస్తాయి!

డిసెంబరు 13, 2006 వరకు మీ సాగులో ఉన్న **మరియు అనుభవంలో ఉన్న పోడు భూములు, చీపురు భూములు, మీ గ్రామస్థులు వాడుకుంటున్న నీటివనరులు, చేపడిబసలు, మగనాలి మెట్టలు, మొగలిపొదలు, కొమ్మ సంపెంగచెట్లు, పేక బెత్తం, అటవీ ఫలసాయాలు, చేపలవేట, పశువుల మేపు, మందు మొక్కలు, దారులు మొదలైన వాటన్నింటికి మీకు, మీ గ్రామానికి శాశ్వత అనుభవ హక్కు వస్తుంది.**

మీరు ఎలా తయారు కావాలి?

ముందు గ్రామస్తులందరూ సమావేశమై, మీ గ్రామ సరిహద్దులతో (గడి) ఒక పంట తయారు చేయండి. అందులో మీరు వాడుకొంటున్న స్వంత వనరులు, ఉమ్మడి వనరులను గుర్తించండి. పటంలో గుర్తించిన క్రమంలో అనుభవదార్ల పేర్లువ్రాసి పెట్టుకొని తయారుగా ఉండండి.

హక్కుల కోసం ఎలా దరఖాస్తు చేయాలి?

మీ పంచాయితీ గ్రామ సభ 10-15 మంది సభ్యులతో అటవీ హక్కుల కమిటీని ఏర్పరుస్తుంది. ఆ కమిటీకి మీ స్వంత, గ్రామ వనరుల మీద హక్కుల కోసం దరఖాస్తు చేయాలి. దరఖాస్తుతో మీ గ్రామపటం జతపరచండి. ప్రభుత్వం వారు దరఖాస్తుఫారాలు ఇస్తారు. వాటిని నింపి గ్రామ కమిటీకి ఇవ్వాలి. ఎంత త్వరగా ఇస్తే అంత మంచిది. దరఖాస్తు చేసిన తరువాత రశీదు తీసుకోవడం మరచిపోవద్దు. మీకు, అడవి హక్కుల కమిటీకి అన్ని విధాలా సహకరించడానికి ప్రతి వంద కుటుంబాలకు ఒక కార్యకర్తను సమగ్ర గిరిజనాభివృద్ధి సంస్థ నియమిస్తుంది.

హక్కులు ఇచ్చే క్రమం

'అటవీహక్కుల కమిటీ' మీ దరఖాస్తులు తనిఖీ చేసి, గ్రామసభ ఆమోదించిన తరువాత రెవిన్యూ డివిజన్ స్థాయిలో ఏర్పాటు చేసిన కమిటీకి పంపిస్తుంది. ఈ హక్కులు వారసత్వంగా సంక్రమిస్తాయి. అమ్ముకోరాదు.

అటవీహక్కుల చట్టం, నిబంధనలు తెలుపు పుస్తకం గ్రామస్థాయి కార్యకర్త వద్ద, అటవీ హక్కుల కమిటీ వద్ద తీసుకోవచ్చు. దరఖాస్తు ఫారాలు అన్ని ప్రభుత్వ కార్యాలయాలలో దొరుకుతాయి. కాని దరఖాస్తులు మాత్రం మీ గ్రామ కమిటీ వద్ద మాత్రమే దాఖలు చేయాలి. రశీదు తీసుకోవడం మరచిపోవద్దు.

సమగ్ర గిరిజనాభివృద్ధి సంస్థ, రంపచోడవరం

✪ ఈ కరపత్రంలో భాగాన్నే పట్టాలమీద ప్రభుత్వం ముద్రించింది. కాని ఆ హక్కులు గుర్తించడంలో కొంత గందరగోళం అధికారులమధ్య చోటుచేసుకుంది. ఆ వివరాలు వెలికి తీయకుండా సెస్ (సెంటర్ ఫర్ ఎకనామిక్ అండ్ సోషల్‌స్టడీస్) ప్రచురించిన అధ్యయనంలో అసలు ఉమ్మడిహక్కులు గుర్తించే ప్రయత్నమే జరగలేదని పేర్కొన్నారు. కాని ఈ అధ్యయనంతో పాటు తీసిన డాక్యుమెంటరీ చిత్రంలో శక్తి, గిరిజనాభివృద్ధిసంస్థ తయారు చేసిన(2008) గిరిజనగ్రామపటం వ్యాఖ్యానంతో సహా చూపించారు.

✪ ప్రాంతీయ ఉద్యమాలు ఊపందుకుంటున్న ఆ రోజుల్లో తమ ప్రాంతంలో వాడుకలోనున్న పదాలు పట్టాపుస్తకాల మీద అచ్చువేయవలసిందిగా గాని, ఆ పదాలతో ఉమ్మడివనరులపటాలు తయారు చేయవలసిందిగా గాని ఉద్యమ కార్యకర్తలు ఎవరూ కోరలేదు.



అటవీ హక్కుల గుర్తింపు చట్టం - 2006
Recognition of Forest Rights Act, 2006

నివాసపు హక్కు
Right to live

చిన్నతరహా అటవీ ఉత్పత్తులపై హక్కు
Right to collect
Minor Forest Produce

కొండపోడు భూములపై హక్కు
Right on podu lands

అడవిలో పశువులను మేపుకొనే హక్కు
Right to Grazing

మందు మొక్కలపై హక్కు
Right on medicinal plants

చేపలు పట్టే హక్కు
Right on fishing

సంప్రదాయక అటవీ సంపదపై హక్కు
Right on traditional forest produce

మత సంబంధమైన స్థలాలపై హక్కు
Right on religious lands

మరియు అనుభవంలో ఉన్న పోడు భూములు, చిప్పురు భూములు, గ్రామస్థులు వాడుకుంటున్న నీటి వనరులు, చేపడి బసలు, మొగనాలి మెట్టలు, మొగలి పాదలు, పేకబెత్తం, అటవీ ఫలసాయం, దారులు మొదలైన వాటన్నింటి మీద మీకు, మీ గ్రామానికి శాశ్వత అనుభవహక్కు వస్తుంది

And Rights on Podu Lands, Tanks and Other minor water bodies, roads

అటవీ హక్కుల చట్టం - గిరిజనులకు వరం
Recognition of Forest Rights - Boon to Tribes

అటవీ హక్కుల చట్టం ప్రకారం వేట నిషేధం



మారుతున్న ఆహారపు ఆలవాట్లు

అడవిపంది బదులు ఊరిపంది, కారుకోడి బదులు బ్రాయిలర్ కోడి

From wildboar to pig, from jungle fowl to broiler chick changing consumption patterns from wildlife to livestock

Returning from market to home

ఊరపంది, బ్రాయిలర్ కోడితో సంతనుండి ఇంటికి

తుమ్మలబయలు గ్రామపరిసరాల జీవవైవిద్య పటంతో దరఖాస్తు

శ్రీ రివెనూడివిజనల్ ఆఫీసర్ వారికి, మార్కాపురం, ప్రకాశం జిల్లా.

అయ్యా

విషయం: గ్రామసభలు అటవీహక్కుల చట్టప్రకారం నిర్వర్తించవలసిన విధుల గూర్చిన సమాచారం కోసం తుమ్మలబయలు గ్రామం, దోర్నాలమండలం, గ్రామసభ సభ్యుల దరఖాస్తు.

సూచిక:

1. అటవీహక్కుల చట్టం నిబంధనలు (6ఎ) "సబ్ డివిజనల్ స్థాయి కమిటీ (ఎస్‌డిఎల్‌సి) విధులు: (ఎ) గ్రామసభలు నిర్వర్తించవలసిన విధులు, అటవీ హక్కుదారుల విధులు; వన్యప్రాణులు, అటవీ–జీవవైవిధ్యం, వృక్ష జంతుజాలం పరిరక్షణ గురించి ప్రతి గ్రామసభకు సమాచారం అందచేస్తుంది."
2. 4 గ్రామసభవిధులు (ఇ) "చట్టంలోని సెక్షన్ 5లోని అంశాలను అమలు చేయుట కొరకు వన్యప్రాణుల, అటవీ మరియు జీవవైవిధ్యం పరిరక్షణకు కమిటీలను ఏర్పాటు చేస్తుంది."

   తుమ్మలబయలు గ్రామానికి చెందిన అడవిలో అటవీహక్కులచట్టంలో పై నిబంధనల ప్రకారం అడవి – వన్యప్రాణుల రక్షణకు మా బాధ్యతలు నిర్వహించడానికి కావలసిన సమాచారం అందజేయవలసిందిగా కోరుతున్నాము.

   ఈ మేరకు వన్యప్రాణుల నివాసాల గూర్చిన మా గ్రామపటం జతపరచి గ్రామసభ తీర్మాణాన్ని పంపిస్తున్నాము. తమ నుండి సమాచారం రాగానే నిబంధనల ప్రకారం కమిటీలను ఏర్పాటు చేసుకుంటాము.

అటవీహక్కుల కమిటీ సభ్యులు

కాపీ: డివిజనల్ ఫారెస్టు ఆఫీసర్ వారికి, మార్కాపురం ఇట్లు

విధేయులు

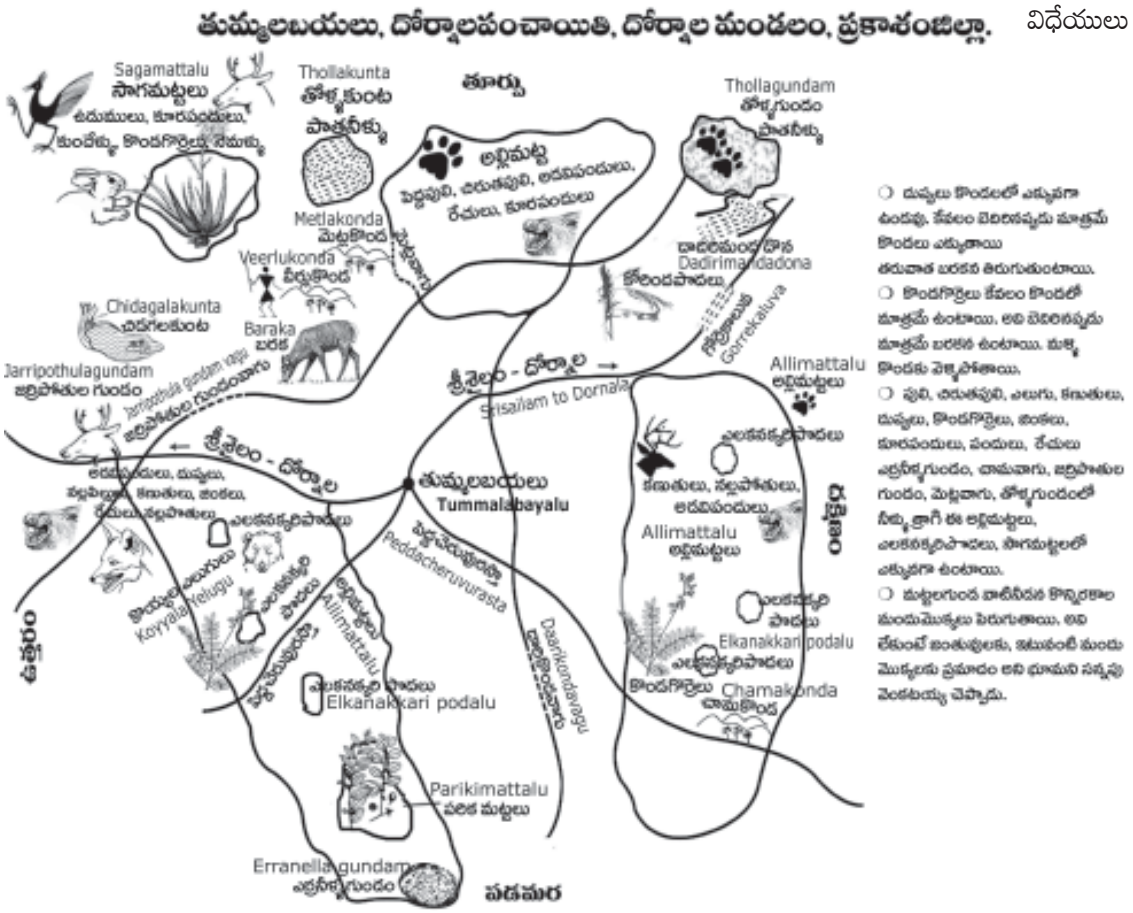

- తెలుగుగిరిజన మాగాణి సమారాధన (Agency land survey) కోసం ప్రత్యేక యంత్రాంగం, ఒక స్పెషల్ ఆఫీసర్‌ను (స్థలీయ పి. సుబ్రహ్మణ్యం) నియమించారు. ఆ విధంగా చేస్తే అటవీహక్కుల గుర్తింపు కొంతైనా సరిగా నడుస్తుంది.

- రోడ్డుపక్కన ఇళ్ళు - దూరంగా అడవిలో పాలాలు; ఈ పరిస్థితులు అటవీ సంరక్షణకు, గిరిజనులకు లాభదాయకం కాదు. ఏదో ఒక రోజు రోడ్డుపక్కన ఉన్న అటవీభూములను బదులుగా యిచ్చి అటవీశాఖ రాజీపడక తప్పదు. ఈ మేరకు అటవీశాఖకు సూచనలు వచ్చినట్లు తెలిసింది. ఈ రోడ్డుపక్క అడవుల్లో అటవీఫలసాయం ఎక్కువగా ఉండదు. ఏది ఏమైనా ముందు తమ భూములకు పట్టాలకోసం గిరిజనులు పట్టుపట్టాలి. పట్టాలు వచ్చినవారికే ఈ బదిలీ పధకంవల్ల లాభం కలుగుతుంది.

అటవీహక్కుల చట్టం మొదటిదశ (2009) అమలులో అవకతవకలు

1. రాష్ట్రప్రభుత్వ ప్రధాన కార్యదర్శి, ఛైర్‌పర్సన్, రాష్ట్రస్థాయి అటవీహక్కుల కమిటీ
2. ప్రాజెక్ట్ ఆఫీసర్ ఐటిడిఎ, చుండిపెంట శ్రీశైలం ప్రాజెక్ట్
3. రెవిన్యూ డివిజనల్ ఆఫీసర్, ఛైర్‌పర్సన్, సబ్‌డివిజనల్ కమిటీ, (అటవీహక్కులు) మార్కాపురం ప్రకాశం జిల్లా
4. రెవిన్యూ డివిజనల్ ఆఫీసర్, ఛైర్‌పర్సన్, సబ్‌డివిజనల్ కమిటీ (అటవీహక్కులు) ఆత్మకూరు కర్నూలు జిల్లా
5. రెవిన్యూ డివిజనల్ ఆఫీసర్, ఛైర్‌పర్సన్, సబ్‌డివిజనల్ కమిటీ (అటవీహక్కులు) నాగర్ కర్నూలు మహబూబ్ నగర్ జిల్లా

అయ్యా / అమ్మా

విషయం : అటవీ హక్కుల నమోదులో లోపాలు - సరిదిద్దుట గూర్చి

1. బైర్లూటి గూడెం, కర్నూలు జిల్లా, ఆత్మకూరు మండలం సిద్ధాపురం పంచాయితీలోగల చెంచుగ్రామం. ఈపంచాయితీలో బైర్లూటిగూడెంతోపాటు నాగలూటి చెంచుగూడెంకూడా ఉంది. బైర్లూటిగూడెం అభయారణ్యంలో ఉంది. 1961 జనాభా లెక్కల సేకరణలో భాగంగా సెన్సస్ ఆఫ్ ఇండియా వారు ఈ గ్రామం మీద 63 పేజీల పుస్తకం ప్రచురించారు. ఈ పుస్తకం ప్రకారం దూర దూరంగా వున్న పోతురాజు పెంట, త్రిపురమ్మపెంటవగైరా పెంటల్లోగల చెంచులను తరలించి, బైర్లూటిగూడెంలో అటవీశాఖవారు స్థిరపరిచారు. ఈ గ్రామానికి రెండు స్మశానాలు ఉన్నాయి. చిగురులవారి స్మశానం 1 కిలోమీటరుదూరంలో త్రిపురమ్మపెంటలో ఉంది. మిగిలిన వారికి స్మశానం భవనాశినది వడ్డున ఉంది. సంకులమ్మ గ్రామం మధ్యలోఉండగా, మిగతా దేవతల స్థలాలు నాగమయ్య, వీరుడు, బయన్న, ఎర్రన్న, మల్లమ్మ, పోతురాజు, అంకమ్మ చుట్టుప్రక్కల అడవిలో ఉన్నాయి. వీరు కాక ఆయా కుటుంబాల ఇంటి దేవతలు, అప్పుడప్పుడు పూజించే తండ్రూటి, నందులస్వామి, గొలుసులమ్మ, వేమలమ్మ, చవడమ్మ, ఒంటి వీరన్న, మంతనాలమ్మ, కాటమరాజు, భైరవ దేవతల స్థలాలు కూడా ఉన్నాయి. భైరవుడి మంటపం, కోనేరు ఈ గ్రామంలో చారిత్రక ప్రదేశాలు. 1891 నాటి ఆటవీశాఖ ఉత్తర్వుల్లో పేర్కొన్న ఈ గ్రామ సరిహద్దులు. ఉత్తరం; కరక్కాయ తిప్ప, తూర్పు; రోళ్ళపెంట; దక్షిణం, మంత్రాలమ్మ కనుమ రోడ్డు; పడమర, రిజర్వు లైన్; నాగలూటిగూడెం సరిహద్దులు: ఉత్తరం- మునిమడుగులకాలువ, తూర్పు- పులుసుమామిడి, దక్షిణం- రిజర్వులైన్, పడమర- పాకసెల.

   అటవీహక్కుల చట్టం 2006 ప్రకారం ఈ పంచాయితీ గ్రామసభ, బైర్లూటిగూడెం అటవీహక్కుల కమిటీ ఏర్పాటు చేసుకొంది. చెంచుల వ్యక్తిగతహక్కులను గుర్తించింది. కాని స్మశానాలు, తండ్రూటి, పెద్దమ్మ, గరిగాలమ్మ మొదలైన దేవాలయ ప్రదేశాలను, భైరవుడి గుడి, కోనేరులను ఉమ్మడిహక్కుగా (సాంప్రదాయక హక్కు) గుర్తించలేదని, ఇవి సాంప్రదాయ హక్కులుగా నమోదు చేసుకోవాలని తమకు ఎవరూ చెప్పలేదని చెంచులు చెబుతున్నారు.

2. బిల్లకల్లు గ్రామం, లక్ష్మీపల్లి పంచాయితీ, బల్మూరు మండలం, మహబూబ్‌నగర్ జిల్లాలో చెంచు గ్రామం. ఈ గ్రామంలో రుషుల

చెరువు ఒకటే సామాజిక హక్కుగా గుర్తించారు. గ్రామంలోగల శ్మశానాలు, గుళ్ళు, నడకదారి, బండిదారి, ఇతర నీటివనరులను సామాజిక హక్కుగా గుర్తించలేదు. గొరికపీసులు అనే ప్రదేశంలో 45 మంది చెంచులు వ్యవసాయం చేసుకుంటున్నారు. వాటిని వ్యక్తిగత హక్కులుగా చెంచులు అడగలేదు. ఎందుకు అడగలేదు అంటే అధికారులు వద్దన్నారు. మా కమిటీలుకూడా వారు చెప్పినట్లే వింటున్నారు అని అన్నారు. బిల్లకల్లు అటవీ హక్కుల కమిటీ సమావేశంలో ఫారెస్ట్ సెక్షన్ ఆఫీసర్ పాల్గొన్నారు. బైర్లూటిగూడెం ప్రక్కనగల నాగలూటిగూడెం అటవీహక్కుల కమిటీ సమావేశంలో ఐటిడిఎ ప్రాజెక్ట్ ఆఫీసర్, ఫారెస్ట్ రేంజ్ ఆఫీసర్ పాల్గొన్నారు.

3. నల్లమల అడవులమధ్యలో శ్రీశైలం దేవాలయం ఉంది. ఎనిమిది దారుల గుండా, యాత్రికులు కాలినడకన ఈ దేవాలయానికి వెళ్ళేవారు. ఇప్పటికీ వెళుతున్నారు. యాత్రికులకు దారి, విడిది, మంచినీటి సౌకర్యాలు వగైరాలను గూర్చి అటవీశాఖ విస్తృతంగా తమ రికార్డులలో పేర్కొంది. అప్పటి మద్రాస్ ప్రభుత్వం చెంచులకు వ్యవసాయ భూములు కూడా ఇచ్చింది. ఇలా వందల యేళ్ళుగా వస్తున్న హక్కులు, చేసుకున్న పొలాలు, గ్రామంలో ఉమ్మడి వనరులు వీటిన్నింటితో ప్రతిపెంట వారిగా ఒక హక్కుల జాబితా పటం తయారు చేయవలసిన బాధ్యత చట్టప్రకారం ఆయా కమిటీలకు; అటవీహక్కుల కమిటీ, సబ్ డివిజన్ కమిటీ, జిల్లా లెవెల్ కమిటీలకు ఉన్నది.

4. సామాజిక హక్కుల కింద కొన్ని ముఖ్యమైన దేవాలయాలు, (సలేశ్వరం, మల్లెలతీర్థం, మంతనాలమ్మగుడి) చెరువులు తప్ప, ప్రతిపెంటలో ఉండే, స్మశానం, చెరువులు, బావులు, దేవతల చోట్లు, నసాబు పెట్టుకునే చోట్లను హక్కులుగా గుర్తించలేదు. ప్రకాశంజిల్లా దోర్నాలమండలం దోర్నాల గ్రామపంచాయతీలో కరెంటులైన్లు, ప్రాధమిక ఆరోగ్యకేంద్రం, కమ్యూనిటీ హక్కుల కింద, ఎర్రగొండపాలెం మండలం, వీరభద్రాపురం గ్రామపంచాయతీలో కరెంట్లులైను, అటవీఫలసాయం, వెంకటాద్రిపాలెం పంచాయతీలో వ్యక్తిపేరున కొత్తగాకట్టుకున్న గుడులు, చెరువులు, కృష్ణానదిలో చేపలు పట్టుకోవడం, జి.సి.సి.డిపో, స్కూలుప్రాంగణం, కమ్యూనిటీ హక్కులుగా గుర్తించారు. ఎర్రగొండపాలెం పంచాయతీ, చర్లతండాలో ఒకగుడి వ్యక్తిపేరున కమ్యూనిటీ హక్కుకింద గుర్తించారు. దోర్నాలమండలం పెదబొమ్మలాపురం పంచాయతీలో ఒక కరెంటులైను మాత్రమే కమ్యూనిటీ హక్కుగా గుర్తించారు. ఈ కమ్యూనిటీ హక్కులు చాలాచోట్ల వ్యక్తులపేర్లతో నమోదయినాయి. ఇలా కమ్యూనిటీ హక్కులు గుర్తించడంలో ఒక క్రమం పాటించలేదు.

5. ముసలిమడుగుచెంచుగూడెం, ముసలిమడుగు పంచాయతీలో కొత్తపల్లి మండలం కర్నూలుజిల్లాలో ఒక చెంచు గ్రామం. అటవీ అధికారులు తమను బలవంతంగా భూములనుండి తొలగించారని - తమ హక్కులు గుర్తించాలని గ్రామ పంచాయతీ కోరింది. గ్రామకార్యదర్శి వీళ్ళ అర్జీమీద సంతకం చేశాడు.

6. పెదచేమ, దోర్నాల మండలంలో ఒక చెంచు గ్రామం. ఈ గ్రామంలో చెంచులకు నాటి మద్రాస్ ప్రభుత్వం భూములు ఇచ్చింది. అటవీశాఖవారి వేధింపులు పడలేక, వారు చెంచుకుంట గ్రామానికి వలస వెళ్ళారు. ఈ గ్రామంలో ఎకో డెవలప్‌మెంట్ కమిటీ కూడా ఉంది. ఆ కమిటీ మేనెజ్‌మెంట్ ప్లాన్‌లోకూడా భూములు ఇచ్చినట్టు పేర్కొన్నారు. ఈ గ్రామంలో చెంచుల హక్కులను గుర్తించలేదు.

7. చుండిపెంట ఆత్మకూరుమండలం, కర్నూలుజిల్లాలోగ్రామం. ఇక్కడి చెంచుల అటవీహక్కులకమిటీ, తమ భూమి హక్కులను గుర్తించవలసిందిగా కోరుతూ అర్జీతోపాటు కర్నూలుజిల్లా కలెక్టరు ఉత్తర్వులు గతంలో ఈ సమస్యలను పరిశీలించవలసిందిగా ఐటిడిఎ ప్రాజెక్టుఆఫీసర్-సుండిపెంట ఫారెస్ట్‌రేంజ్ ఆఫీసర్‌కు వారి అర్జీమీద వ్రాసిన సిఫారసుగల ఈ కాగితాన్ని కమిటీవారు జతపరిచి ఇచ్చారు.

8. శ్రీశైలంలో మేకలబండ చెంచులు తాము చేసుకుంటున్న భూములను అటవీహక్కుల చట్టం ప్రకారం గుర్తించవలసిందిగా

దరఖాస్తు చేసుకున్నారు.

9. పాలుట్ల గ్రామంలో చెంచుల అటవీ భూములను సుగాలీలు ఆక్రమించుకున్నారని, సుగాలీల బాధపడలేక చెంచులు గ్రామం వదిలి పోవాలనుకుంటున్నారని ఎకో డెవలప్‌మెంట్ ప్లాన్‌లో పేర్కొన్నది. తన భూములను సుగాలీలు ఆక్రమించారని ఆవుల ఈదన్న వగైరాలు చేసిన ఫిర్యాదును పరిశీలించవలసిందిగా, మార్కాపురం వన్యప్రాణి అటవీ డివిజన్ అధికారి, గంజివారిపల్లె ఫారెస్ట్‌రేంజ్ ఆఫీసర్‌కు పంపించారు. తమకు న్యాయం జరగలేదని ఆవులఈదన్న, పాలుట్ల చెంచులు అంటున్నారు.

10. గుంటూరుజిల్లా బొల్లపల్లిమండలం ఎర్రవేణి చెంచుకాలనీలో తమ పొలాలు ఆక్రమించే ఉద్దేశంతో సుగాలీలు తమ పెంటమీద దాడి చేశారని చెంచులు పోలీసుస్టేషన్‌లో ఫిర్యాదు చేశారు.

11. ఒకే సాక్ష్యం ఉందని చాలా క్లైయిమ్‌లను తిరస్కరించారు. కాని పొలంలోగల రుజువులను నమోదు చేయలేదు, లెక్కలోకి తీసుకోలేదు.

12. అడవి - రెవిన్యూ సరిహద్దులను మేప్‌లమీదగాని, భూమిమీదగాని గుర్తించలేదు. భూమిమీద చాలాచోట్ల ఈ సరిహద్దులు లేవు. అందువల్ల ఎటువంటి భూమిలో ఉన్నది తెలియక చెంచులు క్లైయిమ్‌లు దాఖలు చేయటంలో గందరగోళానికి గురైనారు.

13. సబ్ డివిజన్ లెవెల్ కమిటీ తగినంత అవగాహన కల్పించాలని చట్టం చెపుతుంది. చెంచుల వంటి ప్రిమిటివ్ ట్రైబల్ గ్రూప్ హక్కుల గూర్చి ప్రత్యేకశ్రద్ధ వహించాలనికూడా చట్టం చెపుతుంది.

14. సబ్ డివిజన్ లెవెల్ కమిటీ 15-12-2008న మార్కాపురంలో సమావేశం అయి హక్కుల నివేదికను జిల్లా లెవెల్ కమిటీకి పంపింది. జిల్లా స్థాయి కమిటీ 16-1-2009న ఈ హక్కులను కొన్ని సవరణలతో ఖరారు చేసింది. ఈ నివేదికను గిరిజన సంక్షేమశాఖ - వార్తాపత్రిక, (సాక్షి) 1-2-2009 ప్రకాశం జిల్లా ఎడిషన్‌లో ప్రచురించింది.జిల్లా స్థాయి కమిటీ నివేదికను మార్కాపురం రెవిన్యూ డివిజనల్ ఆఫీసర్ 20-2-2009న ఐటిడిఎ ప్రాజెక్ట్‌ఆఫీసర్‌కు పంపించారు. సబ్ డివిజన్ లెవెల్ కమిటీ తిరస్కరించిన క్లైయిమ్‌ల మీద అప్పీల్ చేసుకునే గడువు ఇవ్వలేదు.

15. కేంద్ర ప్రభుత్వంలోని గిరిజన వ్యవహారాల మంత్రిత్వశాఖ అటవీహక్కులచట్టం అమలుకు బాధ్యత వహిస్తుంది. సంప్రదాయకంగా గిరిజనులు అనుభవించే వివరాలగూర్చి సెన్సస్ ఆఫ్ ఇండియా, ఆంత్రోపొలాజికల్ సర్వే ఆఫ్ ఇండియా, గిరిజన సాంస్కృతిక పరిశోధన శిక్షణ సంస్థలు, ఇతర ప్రముఖ మానవ శాస్త్రవేత్తల రిపోర్టులను అధికారులకు పంపి తగినంత చైతన్యం వారిలో కలిగే ప్రయత్నం చేసినట్లు కనిపించలేదు.

16. ఈ లోపాలన్నీ సరిదిద్ది అన్నిపెంటల్లోగల చెంచులకు న్యాయం చేయవలసిన బాధ్యత పూర్తి చేయవలసినదిగా మనవి.

శక్తి స్వచ్ఛంద సంస్థ, 305, జనప్రియ ఏబోడ్స్, గాంధీనగరం, హైదరాబాద్-80 ఫోన్: 040-66624787



దోర్నాలమండలం నల్లగుంటపంచాయతిలోగల ఆరు చెంచుపెంటలలో ఉమ్మడివనరుల గుర్తింపుకోసం దరఖాస్తు ఇచ్చారు. గూడెంవారీగా వారు దాఖలు చేసిన గ్రామపటాలు ఆయా పెంటల పరిసరాలను వర్ణిస్తాయి.

Customary usages in six hamlets of Nallagunta Panchayat

Nallagunta Panchayat in Dornala Mandal of Prakasam district has Chenchu population in six hamlets: 1. Rollapenta 2. Mantanala 3. Korraprolu 4. Nallkuntabodu 5. Pothanna gudem and Ayyannakunta

All these habitations have their traditional customary boundaries and a village council headed by 'Peddamanishi'

ROLLAPENTA

The traditional customary boundaries of the hamlet/ tenure Rollapenta are North-Peda Cheruvu, South-Chinamantanala hamlet, East-Byrlutigudem of Kurnool district and West-Mantanala. The hamlet has a Traditional village counsel presided by 'Peddamanishi'. The village is having a Burial ground. There are many temples and sacred places in the habitat Venkateswara swamy temple, Tandrooti bayanna swamy temple, Tirumala devudu etc. The Chenchus collect gum from the trees from Chinamantanala hill. Chenchus collect bamboos from Janda konda.

There are two water sources: 1.Budida kunta, 2.Pachi Kaluva and Tandruditi Jalu Drinking water.

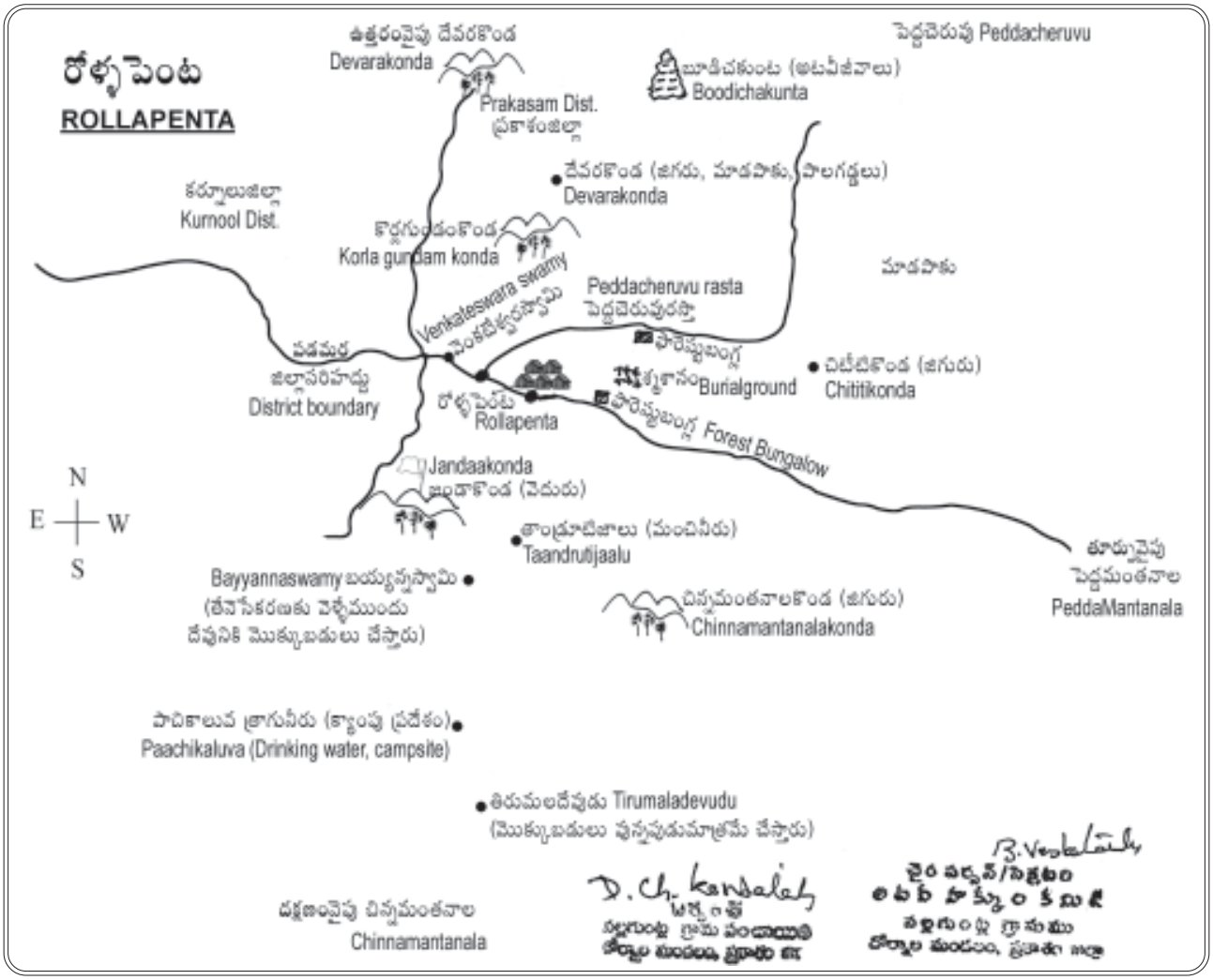

Wildlife drinks water from Budida kunta, Chenchus collect drinking water from Paachi Kaaluva (drinking water in camping site) .There is kattacha road going to Peddacheruvu hamlet to the Srisailam temple. There is gate put up by forest dept restricting vehicle movement and thereby creating shardships for bringing provisions to the village. Now and then the Chenchus in this village are prevented by forest dept from constructing huts. There is a forest bungalow in the hamlet. Some of the Chenchu families living in the bungalow and others are reconstructing the huts. Whenever they are removed and continuing to stay in the same place. The Rollapenta hamlet is among the noncore villages of RajivGandhi wild life sanctuary/ NSTR (Nagarjuna Sagar Tiger Reserve). The villagers are prevented from taking up cultivation by forest department. The village is having an eco development committee constituted by forest department. The village has VTDA (Village Tribal Development Agency) formed by Tribal welfare department through ITDA, Srisailam (Chenchus). Neither individual claims nor community claims were recorded in this hamlet. Though the Chenchus of this Rollapenta habitat submitted claims for the recognition of community enjoyments in form-B to the appropriate authorities, they did not respond so far. One of the families has mirasi rights in colleting certain MFP particularly Rock bee honey from the cliffs. All the families have individual trees yielding the gum. The sales of gum and honey and other MFPs are important income sources.

Rastas (Footpaths):

1. Tandruti Bayanna Swamy Jalu.
2. Rollapenta to Pachikalva to Tirumaladevudu.
3. Rollapenta to Chinamantanala Konda.
4. Rollapenta Pecheruvu.
5. Rollapenta to Budidakunta.
6. Rollapenta to Korlagundam to Devarakonda.

PEDDA MANTANALA

The boundaries of Pedda Mantanala Chenchu habitat of Nallagunta panchayat are North-Tummalabayalu, East-Malikarjunpuram, West-Rollapenta, and South-Nallaguntla hamlets.

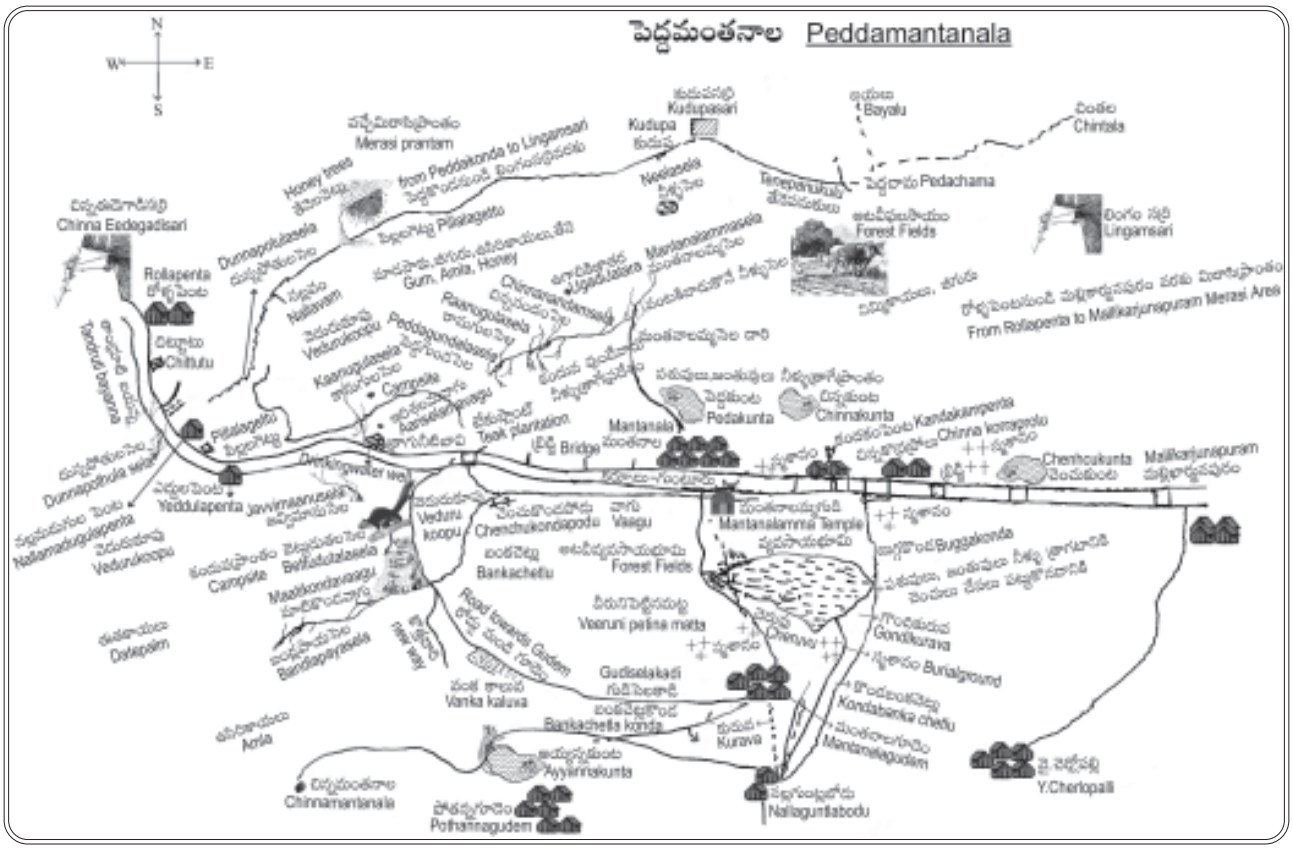

The Kurnool–Guntur highway passes through this village. This village is in the pilgrim path to Srisailam. Chenchus collect MFP from Yeddulapenta, Yetipaaya etc. There are two dwelling sites 1.Cheruvugudem 2.Pedamantanala. There is a big tank. The Chenchus collect fish from this tank. There is a Burial ground. Annual festival is celebrated for the goddess 'Mantanalamma' Kappadevara etc. There are two Mantanalamma temples. The Chenchus collect honey from Lingam sari, pillagattu peda konda to Lingam sari having sanagadilu (small caves with honey) China Edigadi sari and Kudapasari (rock bee honey source is shared by Mantanala and Peda Chama villages. But Pedachama village in Dornala Panchayat.

There are number of kuntas/ Chelams (water sources) in this village – Chinakunta, pedakunta, Mantanalamma sela (drinking water source during festival time for Chenchus and also during gathering of NTFP), Nillasela, Chinagudem sela, kanugulasela, Pedda gundam sela, Arisalamabavi – (drinking water in the camp site). Rest of the kuntas are drinking water sources for wildlife.

Bamboo is collected near arichelamabhavi.

Chenchus are informing that a tiger family moves between a place Tekulapenta to Dunnapothula sela. A place Bettuudatalasal is the habitat of Malabar squirrel.

Yeddulapenta, Guvvimanusela, Beetudatalasela, Bandlapaya, Mantikondavagu are habitats of antelopes, Sambhars etc.

Date fruits (Ethapandlu) collected from Bandlapaiselavagu, Mantikondavagu. Usiri is collected between Kothadari, Vankakalva. Adda leaves are collected from Peddagudem sela, Kanugulasela, Tunkisela. Gum is collected from Gudisalkadikonda, Chenchula konda. At a place Mantanalamma sela, Bears, Langurs move around.

The village was allotted cultivation land by forest department during British time (Proceedings No.321, Press date: 15-7-1932 from Chief Conservator of Forests, Madras). The forest department taken up plantation work in the lands is six Chenchu families. No alternative land was given to them. The individual claims were allowed under RFA. The Sarpanch of the Grampanchayat and the forest right committee applied for the recognition of community enjoyments. So far there is no response from the officials. The habitat is having the eco-development committee and VTDA.

Rastas (Footpaths):

1. Tekulapenta to Mantanalacheruvu gudem.
2. Mantanala to Mantanalamma sela.
3. Arachelam to kanugusela.
4. Mantanala to Cheruvu to Cheruvugudem.
5. M.Cheruvugudem to Nallagunta via kurava.

KORRAPROLU

The traditional and customary boundaries of Korraprolu habitation are North-Pedakonda, East Chenchu kunta, West Mantanala, South-Nallagunta revenue lands. The village is having a sacred place for Pothuraju. There is a burial ground in the village. The Chenchus collect gum from the Pedakonda hill. Kurnool and Guntur highway passes through this village. The village has a water source Chinnakunta(tank) used by the cattle. Ramalayam is said to be in the revenue area. Chenchus collect mud from Buggakonda to plaster the houses. Sand is collected from Rallavagu. Cattle rearing place is Chakalidanibodu and Pedakonda. Udumulu, Kondagorrelu, Porcupine are in this place.

Rastas (Footpaths):

1. Korraprolu to Potharaju temple kalibata
2. Korraprolu to Pedakonda

NALLAGUNTA BODU

The traditional and customary boundaries of Nallagunta bodu hamlet are North-Nallagunta hamlet, East-Mallikarjunapuram and Yeddulabodu, South- Y.Cherlapalli Cheruvu gudem and West - Pothanna gudem. There are tanks, check dams, sacred places, and burial grounds in this village. Tirumaladevudu in Devudukonda, Chenchus offer prayers after their wishes are fulfilled. There Garikinakinakunta drinking water source for Chenchus, wildlife and cattle .Mangalavanikunta said to be in revenue land which is source drinking water for the cattle. From Antupayavagu Chenchus collect fish and from the checkdam cattle drink water and also Chenchus during MFP collection.

Cattle grazing places are Kurapentakonda. Chenchus collect Neredu, Gaddalu. Usiri, Soap nuts, Gum, Honey (Cheramakulu) and Karivepaku from Kurapentakonda, Mulakurava and Cheruvukadikurava. Antupayabhavi is drinking source to Chenchu.

There are Jungle crows, quails and other birds and Udumulu and Kondagorrelu, Bears, anteatersetc.

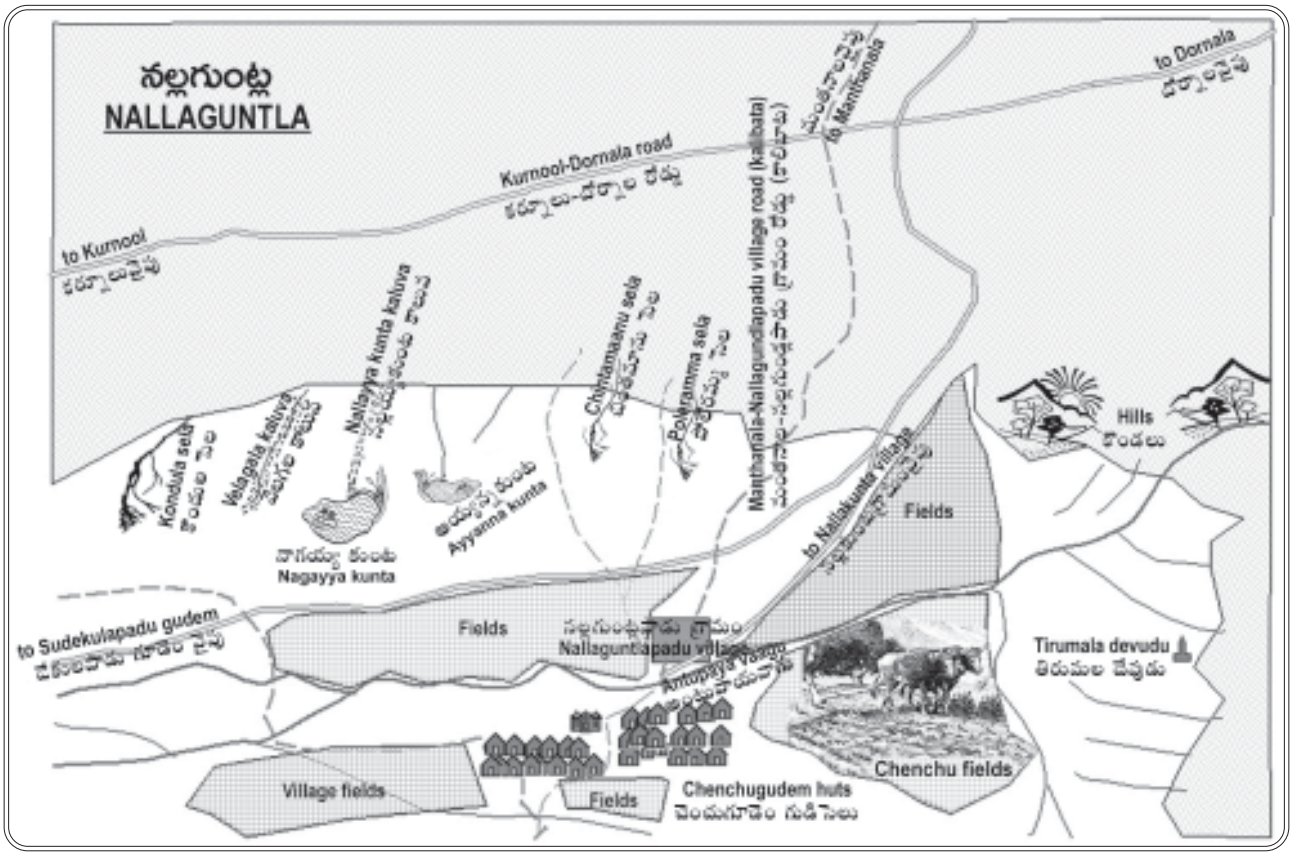

Rastas (Footpaths):

1. Nallaguntlabodu to Mullakurava
2. Nallagunta to Mulakurava
3. Nellikurva to Y. Cherlapalli kalibata.

AYYANNAKUNTA and POTHANNAGUDEM

The traditional and customary boundaries of Ayyannakunta and Pothannagudem habitation are North-Peda Mantanala, East-Nallagunta, West- Pathalapaya and Kattulakonda and South-Sudekulapadu. There are burial grounds, sacred places (Anjaneyaswamy temple, Mantanalamma, etc.), water sources (Ayyannakunta and Pothannagudem drinking water source for two villages and also cattle, Tripurasundaramma kunta, cattle, wildlife

and Chenchus drink water, Kummari kunta Chenchu, wild life and cattle drink water) Pullapetasela, Kurtikanumachelima, Deyyapu potu jalu are drinking water sources for Chenchus. People collect MFP from the hills and grazce their cattle.

Cattle grazing places are Pathakurava, Kampatoka, marrimanusela, kondetisela, guvvalagondi, Nemmi manutoka. Honey is collected from Krutikanumasari, Yerrsari (cliffs). Gum and Mahuva flowers, Usiri, wood apple, etha (date fruits) are collected from Patharlapaya, Bapanutisela, Nagurusela, Tegalasela, Jonjurudusela, Lakshmakkasela, Gottalatoka, Bodusumanusela, kondetisela, pedapenta, madugulladona, nadigadda, pothipaya sela, kruttikanuma sela. They stay in Chinamantanala during NTFP collection (camp site or Kanduva). Bamboo and grass for roofing is collected from in Chinamantanala.

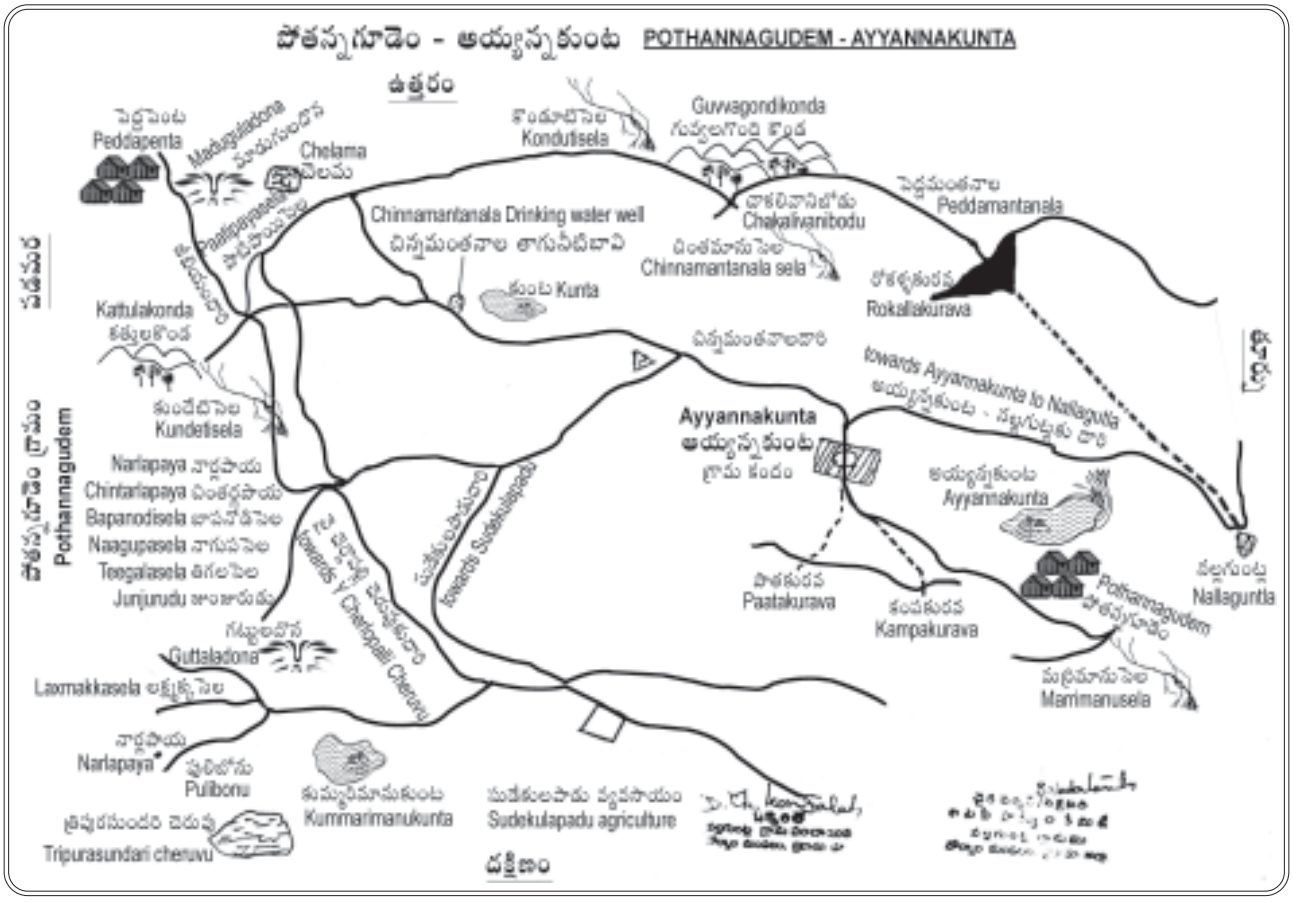

Birds Kamujulu, Peacocks, Jungle crow, Palapitta etc birds and wildlife Tiger moves around Bapanutisela and Kondagorralu Udumulu, Bears, Indian Porcupine, wild bores, Aluva (Indian pangolin – ant eater), Rechukukkalu (Wild dogs), Jungle fowl.

Rastas (Footpaths):

1. Pothannagudem to Ayyannakunta - bandi rasta.
2. Ayyannkunta to Sudekulapadu to Guttalatuka - bandi rasta.
3. Ayyannakunta to Chinamantanala - bandibata.
4. Chinamantanala to Korti kanuma - kalibata.
5. Chinamnatanala to Pedapenta - kalibata.
6. Chinamantanala Gundla brahmeswaram - bandi bata.

ఉమ్మడిహక్కులు గుర్తించవలసిందిగా హైకోర్టు ఉత్తర్వులు

THE HON'BLE SRI JUSTICE N.V.RAMANA

WRIT PETITION NO. 21919 OF 2009

Oral order: **14-10-2009**

The petitioner states that he belongs to Scheduled Tribe. That he along with other made several representations, the latest being in the month of August, 2009, requesting the respondents to identify, conduct a survey, notify the community and their customary and traditional rights as per Scheduled Tribes and Other Traditional Forest Dwellers (Recognition of Forests Rights) Act, 2006, and it is his grievance that till date no action thereon had been taken. Hence, he seeks appropriate directions.

Heard the learned counsel for the petitioner, the learned Assistant Solicitor General for the Central Government, learned Government Pleader for Social Welfare, the learned Government Pleader for GAD and the learned Government Pleader for Revenue, and all of them agreed for disposal of the writ petition with the following directions:

The respondents are directed to consider the representation, said to have been made by the petitioner and others for identifying and recognizing their customary and traditional rights as per the provisions of Scheduled Tribes and Other Traditional Forest Dwellers (Recognition of Forests Rights) Act, 2006, and pass appropriate orders thereon in accordance with law.

Accordingly, the writ petition is disposed of. No costs.

SD/- PRABHA KALGIKAR
ASSISTANT REGISTRAR
SECTION OFFICER

✪ కోర్టుధిక్కారం కింద కేసు వేయవలసి వస్తుందని హెచ్చరించినా - ఇంకా సమాధానం ఏం చెప్పాలా అని అధికారులు ఆలోచిస్తున్నారే కాని ఉమ్మడిహక్కులు గుర్తింపుకు ముందుకు రావడంలేదు.

K.S. MURTHY

Advocate

26-3-2012

To,
The Revenue Divisional Officer,
Markapuram, Prakasham District
And The Chair Person,
Sub Divisional Level Committee for
Implementation of Recognition
Of Forests Rights Act, 2006, Markapuram
Division, Prakasam District.

Under the Instructions of my client , **Dasari** China Kondaiah, Son of Kondaiah , Aged: 37 years, R/o **Korra**prolu Village of . Dornala Mandal, Prakasam District you are here by addressed as follows:

1. That my client filed WP No 21919 of 2009 on the file of Hon'ble AP High Court **seeking a direction** to the authorities including you to notify the customary community rights of forest dwellers as per Scheduled Tribes and Other Traditional Forest Dwellers (Recognition of Forests Rights) Act, 2006.
2. Hon'ble court was pleased to direct you to look into representation made by my client to pass appropriate orders. The order is dated 14-10-2009. You had been sent the representation and the order copy.
3. That my client informs that you have not disposed off the representation as directed by the court inspite of several requests.
4. You are here by called upon to pass appropriate orders within two weeks or my client will be constrained to initiate appropriate proceedings including that under contempt of courts act.
5. Notice charges Rs10,000/- payable by you.

K.S.Murthy

Encl: The order copy photo stat

12-2-828/A/45, Amba Gardens, Mehdipatnam, HYDERABAD - 500 028

దోర్నాలమండలం చిన్నారుట్ల పెంటలో అటవీహక్కుల గుర్తింపుకు అటవీశాఖాధికారులు నిరాకరించారు. చెంచులు పట్టుదలతో ఈ విషయం సబ్‌డివిజనల్ కమిటీలో చర్చకు పెట్టించారు. రెవిన్యూ, అటవీశాఖాధికారులు గ్రామంవచ్చి పొలాలలో సాగు చూశారు. పట్టాజారీ ప్రతిపాదనలు తయారౌతున్నాయి.

From
Sri. V Janaki Ramaiah
Forest Range Officer
Ganjivaripalli Range

To
Divisional Forest Officer (WL)
Markapuram

Rc.No. 90/2011/RoFR Act/FRO/G.V.Palli Dated: 29.11.2011

Sub: Forest Department – RoFR Act claims – G.V.Palli Range of Nekkanti Section – Chinnarutla village, Dornal Mandal individual claims verification report submission off – Regarding.

Ref: 1. DFO, Markapur Rc.No.1002/07/DM, dt.01.02.2011
2. FSO, Nekkanti Report, dt.20.11.2011

****

With reference above cited I submit that the Forest Section Officer, Nekkanti has submitted a report that the who was the wanting rights for cultivation of forest land under RoFR Act 2006 & rules 2007 is verified by the Forest Section Officer concerned with 22 members of individual claimants in three times ie., 15.4.2011, 1.5.2011 & 15.6.2011, but the ITDA and Revenue official are not cooperated to the forest officials at the time of verification of claims.

In view of the above circumstances I submit that I have also inspected the above lands on 01.5.2011, there is no cultivation lands are there in my observation and above claimants are not cultivation since long time ie., 13 December 2005 as per the RoFR Act 2006 rules Chapter-II, Section 3(M) and concerned Forest Section Officer, Nekkanti has conducting the (FRC) Gramasabha for take Resolution at Chinnarutla village on 25.7.2011 & 16.8.2011, but the villagers are not co-operating to conducting the (FRC) Gramasabha.

Further I submit that as per the my observation and concerned Forest Section Officer, Nekkanti report (Enclosed) there is no proof for the cultivation lands at proposed place is the claimants under RoFR Act basing on above report the individual claims 22 No's are rejected. Hence the above fact is brought to the Divisional Forest Officer (WL), Markapur for kind person and necessary action.

This is submitted for favour of information and necessary action.

Encl: Annexure-III
FSO Report

Yours faithfully
Forest Range Officer
G.V.Palli

Copy submitted to the Revenue Divisional Officer, Markapur for favor of information

✪ మార్కాపురం సబ్ డివిజనల్ కమిటి సమావేశము తీర్మానము 23.9.2011

తిరస్కరించబడిన క్లెయిములు, వీటికి ఖచ్చితమైన కారణములను తెలుపవలసిందిగా తీర్మానించడమైనది.

నెక్కంటి బీట్‌లోని చిన్నారుట్లకు చెందిన 22 క్లెయిములలో 3 క్లెయిములకు చెందిన భూమిని ఆర్.ఓ.యఫ్.ఆర్. చట్టము రాకముందే ట్రాన్స్‌కోవారికి అప్పగించినందున అందులో భూములు అప్పగించుట సాధ్యంకాదని ఎ.సి.ఐ.గారు తెలిపారు. అవిపోను మిగిలిన భూములలో సర్వేప్రకారం నిర్ణయించుకోవలసినదిగా తీర్మానించనైనది.

High Impact Villages (Core Zone)

Palutla a village in Prakasam Core zone with 700 populations is the highest impact village among all the Core villages in NSTR. There are 311 no of Chenchus and 389 of Lambada living in this village. Lambada is the dominant sect, which has encroached about 3500 acres (1416 Ha.) of forestland. Lambadas was, mostly cultivated whatever little land the Chenchus had. They are raising commercial crops like Cotton and subsistence crops Sorghum, Jowar etc. They are using high concentrated pesticides to protect the crops from pests which polluting the Eco-system Unable to bear the harassment from them, the young Chenchu boys offering for voluntary relocation.(p.16)

Eco-Developmental plan for Nagarjunasagar Srisailam Tiger Reserve, A.P., 1996-97 to 2001-02, Vol-1

✪ తమ పాలాలను లంబాడీలు ఆక్రమించినారని వారిని తొలగించి తమ పాలాలు తమకిప్పించవలసిందిగా ఐటిడిఎ ద్వారా పాలుట్ల చెంచులు అటవీశాఖ అధికారులకు పలుమార్లు ఫిర్యాదుచేశారు. కాని వారి ఫిర్యాదులను అటవీశాఖ పట్టించుకోలేదు. మళ్ళీ వ్యాపారపంటలు వేస్తూ పురుగుమందులు వాడుతూ లంబాడీలు పర్యావరణం పాడుచేస్తున్నారంటూ ఇలా తమ నివేదికలలో వ్రాసుకుంటుంటారు.

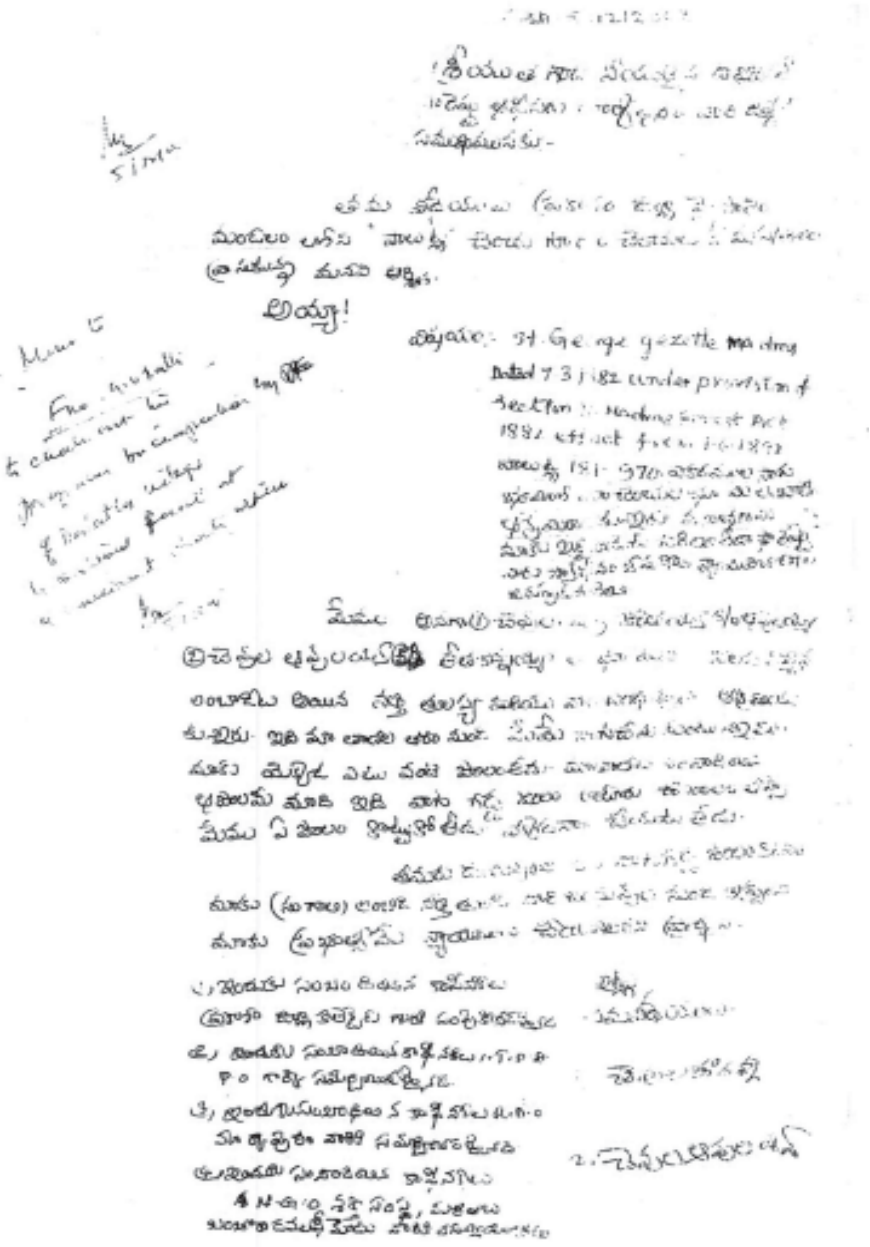

చేపలుపట్టుకునే హక్కు

చేపల చెరువులను స్వాధీనం చేసుకుంటున్న చెంచులు

☛ మహబూబ్‌నగర్‌జిల్లా బల్మూరుమండలం బిల్లకల్లు గ్రామంలో ఋషుల చెరువు షెడ్యూల్డు గ్రామాల జాబితాలో ఉంది. అభయారణ్యంలోగల ఈ చెరువు అచ్చంపేట అటవీశాఖ డివిజనల్ అధికారి పరిధిలోకి వస్తుంది. కాని నాటి మత్స్యశాఖమంత్రి సూచనలకు తలవంచి అటవీశాఖ కొండనాగుల మత్స్యకారసంఘం ఋషులచెరువులో చేపలు పట్టుకోడానికి అనధికారికంగా అనుమతించారు. చెరువులలో చేపపిల్లలు వదలడానికి డబ్బుమంజూరు చేయడం తప్ప సమగ్రగిరిజనాభివృద్ధి సంస్థ ఈ చెరువులు చెంచుల అధీనంలో ఉన్నది లేనిదీ ఎప్పుడూ పట్టించుకోలేదు.

'శక్తి' ఈ విషయం తెలియజేయగానే గిరిజన సంక్షేమశాఖ కమీషనర్ షెడ్యూల్డు ప్రాంతంలోగల ఈ చెరువు చెంచులకు దక్కేటట్లు చూడవలసిందిగా మహబూబ్‌నగర్‌జిల్లా కలెక్టర్‌ను ఆదేశించారు. వారిలో కదలిక లేకపోవడంతో చెంచులు హైకోర్టును ఆశ్రయించారు. హైకోర్టు ఇతరులు చెరువులో ప్రవేశించకుండా స్టే ఉత్తర్వులిచ్చింది. చాలాకాలంగా చెరువులో తాము చేపలు పట్టుకొంటున్నామని మత్స్యకారసంఘంవారు కూడా కోర్టుకొచ్చారు.

చెంచులు ధైర్యంతో సొసైటీవారిని తరిమివేసి చేపలు పట్టుకోసాగారు. చివరకు కోర్టు అభయారణ్యంలోగల ఈ చెరువుమీద హక్కులు తేల్చవలసిందాగా కలెక్టరును ఆదేశిస్తూ తీర్పు ఇచ్చింది. ఇంతలో అటవీ హక్కుల గుర్తింపు చట్టం వచ్చింది. దానిప్రకారం రిజర్వ్‌ఫారెస్టులో నీటివనరులు గిరిజనులకు చెందుతాయి. చెంచులకు సహకారసంఘం ఏర్పాటుచేసి చెరువును ఉమ్మడివనరుగా గుర్తించవలసిందిగా గిరిజన సంక్షేమకార్యదర్శి కలెక్టర్‌ను ఆదేశించారు. ఈసారి చెంచుల పట్టుదలకు స్పందించి చెంచులతో సొసైటీ ఏర్పాటు చేసి చెరువు అప్పగించారు. ఇది చూసి ప్రక్కగ్రామాలు ఎర్రపెంట, మర్లపాయ, అప్పయపల్లి గ్రామాలలో చెంచులు చెరువులు స్వాధీనం చేసుకోసాగారు. "ఏదో ఆకలితో చస్తున్నారు, చేపలు పట్టుకోనివ్వండి" అని బ్రతిమాలుతూ గిరిజనాభివృద్ధిసంస్థ అధికారి రెవిన్యూ, మత్స్యశాఖలకు ఉత్తరాలు రాయసాగారు. ఇంకా మత్స్యకారుల సహకార సంఘాలకే మత్స్యశాఖ చెరువులు అప్పగిస్తుంది.

1/70 రెగ్యులేషన్‌నుగాని అటవీహక్కుల చట్టాన్నిగాని అమలు పరచి గిరిజనులకు హక్కులు ఇవ్వడంలేదు. కొన్ని గ్రామాలలో సొసైటీగా ఏర్పడి పెద్దలే తింటున్నారుకాని మిగిలిన గిరిజనులను ముఖ్యంగా చెంచులను సభ్యులుగా చేర్చుకోవడంలేదు. పోలీసులు చెరువులోకి దిగినందుకు చెంచులమీద కేసులు పెడుతున్నారు. వాటిని తట్టుకుని అందరుకలసి చెరువు స్వాధీనం చేసుకుని చేపలు పట్టుకోవడంలో చెంచులు ముందుకుపోతున్నారు. చెంచులందరినీ సభ్యులను చేసి సొసైటీలో పెద్దల పెత్తనాన్ని తప్పించే ప్రయత్నం చేస్తున్నారు.

నాటి మత్స్యశాఖమంత్రి సూచనలకు తలవంచి అటవీశాఖ కొండనాగుల మత్స్యకారసంఘం ఋషులచెరువులో చేపలు పట్టుకోడానికి అనధికారికంగా అనుమతించారు.

MALLADI SWAMY, MINISTER OF FISHERIES HYDERABAD, DATE: 16-7-1994.

Dear Sri Jagan Mohan Rao Garu,

I am to bring it to your kind notice that Government in G.O.Ms.No.24, Forests and Rural Development (For.III) Dept, dt. 1-2-1982 Issued orders agreeing to proposals for releasing the tanks in Adilabad District for next two years also (Total 3 years) to the Kothakunta Cheru and Turkan Cheru in Nirmal Forest Division with 20% increase in the rentals every year.

The petitioner Fishermen Society, Kondanagul, Mahaboobnagar Dist has now put in a petition to extend the same facility and help as issued by Government in the past vide G.O.Ms.No.24, F&RD (Forest.III) Dept., dt. 1-2-1982.

I consider their request is genuine and I shall be much obliged if similar orders are issued in respect of the petitioner Society. The petition is herewith enclosed.

With regards.

Yours sincerely,
(MALLDI SWAMY)

To, Sri P.Jagan Mohan Rao Garu,
Hon'ble Minister for Forests, Govt. of Andhra Pradesh, Hyderabad.

☛ 1/70 వర్తించే గ్రామాలలో స్థిరాస్థులు గిరిజనులకే చెందుతాయి అని స్పష్టంచేసిన గిరిజనసంక్షేమశాఖ ఆదేశం.

Vinod K Agrawal, I.A.S.
Office of the Commissioner
Commissioner of Tribal Welfare
Government of Andhra Pradesh

To
Sri K.Madhusudana Rao, I.A.S.,
District Collector,
MAHABOOBNAGAR.

D.O.Lr.No. TRI/LTR/1450/01, Dt:5-01-02

It has been represented to me that the Chenchu tribals have been prevented from dropping fish seed in Rasul Cheruvu situated in the scheduled area of your district by one fisherman Cooperative Society of Kondanagula.

I wish to draw your attention towards the provisions of A.P.S.A.L.T.R. which specifically prohibit any transfer of interest on any immovable property or its usufructs to the non-tribals in the scheduled areas. This Provision also applies to the government land and tanks in the scheduled areas and as such giving any right to any fishermen Cooperative Society, not fully consisting of tribals, will be violative of the LTR.

I request you to please get the matter looked into immediately and restore the right to the tribal over the said Rasul Cheruvu.

Yours sincerely,
Sd/-
(VINOD AGRAWAL)

Copy to Dr. P. Siva Rama Krishna
SAKTI, #105 & 411, Janapriya Paradise, opp. Syndicate Bank Lane, Ashoknagar-1. Hyderabad – 20.



చెంచులు పై చెరువులలో చేపలు పడుతున్నారా లేదా అని తెలుసుకోకుండా, చెరువులో చేపపిల్లలు కొని వదలడానికి సొమ్ము మంజూరు చేస్తూ ఐటిడిఎ పి.ఒ ఉత్తర్వులు.

Proceedings of the Project Officer, Integrated Tribal Development Agency (PTG-Chenchu) Srisailam Dam East – 518 102, Kurnool District.

Present : Sri M.Ramachandra, M.Sc.

Sr.No. H/4008/2000 Dt. 16-8-2000

Sub:- I.T.D.A. (PTG-Chenchu), Sundipenta – sanction of Rs.68,227.50 as advance to concerned VTDAs to start fishery units – reg.

Ref:- 1. Representations from VTDAs.

2. Report of Assistant director of Horticulture of this office on his visit to Department of fisheries, Kurnool.
1. Note orders of the Project Officer dt. 16-7-2000. 2. Rc.No.H/4008/2000 dt. 6-8-2000.
3. Note Orders of the Project Officer, dt. 10-8-2000.

****

Throught the references 1 & 2 read above different VTDAs came forth to start fishery units. Assistant Director of Horticulture of this office submitted a detail report indicating full details for starting fishery units in naturally existing ponds. With the references 3 & 4 read above instructions were given to concerned ADC/AEOs to inspect, verify and confirm the water level and feasibility of taking up fishery unit in proposed centers. It was also informed that required number of fingerlings as per the recommendation will be supplied to concerned VTDA only on submitting the agreement that the same amount will be reimbursed after the harvest and sale of the crop.

With the reference 5 cited it was agreed to release the amount as loan to VTDAs and concerned field staff should assist in getting the fingerlings from fisheries department and be implemented properly. The details are shown here under.

S.No.	Name of the Tank	VTDA	Extent Ha	Cost of fingerlings (Rs.)	Transport Cost (Rs.)	Total Rs.
1.	Gudipadu Cheruvu	Gudipadu	8	5500	500	6000
2.	Nagulavaram Cheruvu	BKV Palem	4	2750	500	3250
3.	Pichakunta Cheruvu	Farhabad	4	2780	500	3250
4.	Macharam Cheruvu	Macharama	2	1375	500	1875
5.	Bhowrapur	Bhowrapur	5	3457.50	500	1875
6.	Maddimadugu	Maddimadugu	2	1375	500	1875
7.	TG Cheruvu	Chenchugudem	4	2750	400	3150
8.	Rushulu Cheruvu	Billakal	4	2750	400	3150
9.	Pothapur	Apaipalli	20	13570	400	13970
10.	Rayani Cheruvu	Yerrapenta	4	2750	400	3150
11.	Peda Rayani Cheruvu	Lingala	4	2750	1000	3750
12.	Pecheruvu Tank	Pecheruvu	10	6785	1000	3750
13.	Pedamanthanala	Pedamanthanala	10	6785	1000	7785
14.	Atmakur Tank	Nehru Nagar	8	5500	400	5900
		Total	89	60827.5	7400	68827.5

Assistant accounts officer of this office is here by requested to the above mentioned total amounts to concerned VTDAs through ADC/AEO for taking up fishery units by meeting the expenditure from SCA funds.

The concerned ADC/AEOs is consultation with the VTDA should with the Assistant Director Fisheries of concerned district and brought the fingerlings should see that they are safely dropped into the above tanks. They are requested to the bills to this office within 10 days without fail.

Sd/- M.Ramachandra
PROJECT OFFICER

☛ హైకోర్టులో అచ్చంపేట పోలీసువారు ఈ చెరువుతో మిగిలినవారికి సంబంధంలేదని తెలిపినట్లు దాఖలు చేసిన స్టేట్‌మెంట్. ఈ కాగితం చెంచులలో ధైర్యం పెంచింది. అటు పోలీసులు, వారి అండతో ఇతరులు చేసే బెదిరింపులు, ఒత్తిళ్ళు తట్టుకొని చెరువును తమ స్వాధీనంలోకి తెచ్చుకున్నారు.

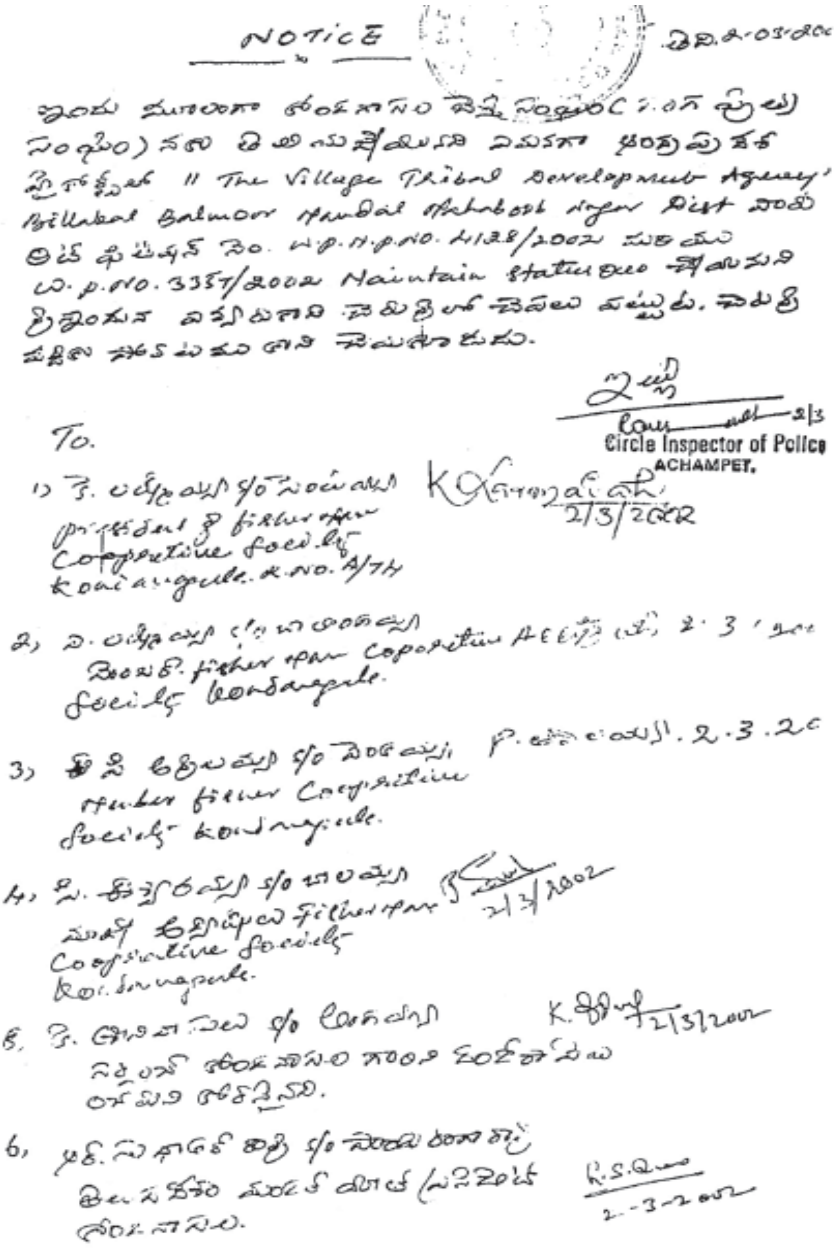
NOTICE

Circle Inspector of Police
ACHAMPET.

To.

☛ ఋషులచెరువు అభయారణ్యంలో ఉందికాబట్టి ప్రజలహక్కులు జిల్లాకలెక్టర్ తేల్చాలని హైకోర్టు తుది ఉత్తర్వులు. ఈ ఉత్తర్వులతో నిరుత్సాహపడకుండా చెంచులు గిరిజన శాఖ కార్యదర్శి దగ్గరకు వెళ్ళారు. ఆయన అటవీహక్కుల గుర్తింపు చట్టం ప్రకారం చెంచుల ఉమ్మడిహక్కులను గుర్తించి వారితో ఒక సహకారసంఘం ఏర్పాటు చేయమని జిల్లా కలెక్టరుకు ఆదేశించారు.

THE HON'BLE SRI JUSTICE C.Y.SOMAYAJULU

W.P.No.3357 of 2002

Date: 01.10.2007

Between:
The Village Tribal Development
Agency (VTDA) Billakal
Rep. By its President
N.Krishnaiah. … Petitioner

And

1. The District Collector, Mahaboobnagar Dist., and others.
   List of All parties … Respondents

THE HON'BLE SRI JUSTICE C.Y.SOMAYAJULU

W.P.No.3357 of 2002

O R D E R:

1. The Village Tribal Development Agency of Billakal of Balmur Mandal filed this writ petition questioning the alleged inaction on the part of the Collector, Mahaboobnagar District and the Superintendent of Police, Mahaboobnagar District in protecting the interests of the tribal community over the Rushula Cheruvu near Billakal.

2. The case of the petitioner is that the Rushula Cheruvu is situated within a tribal area and that non-tribals are trying to catch fish in that tank and are preventing tribals from catching fish and thereby, interfering with their fishing rights in the rushula Cheruvu. Subsequently petitioner filed W.P.MP.No.13652 of 2002 to impaled the Principal Secretary, Forest Department and the Commissioner, Tribal Welfare as parties to the writ petition and added as respondents 3 and 4 in the writ petition. Thereafter, fifth respondent filed W.P.MP.No.6392 of 2002 to be brought on record as one of the respondents and that petitioner also was allowed on 21.10.2002.

3. First respondent (Collector) filed his counter-affidavit, on behalf of respondents 1 and 2, inter alia contending that Billakal village falls under the beat of Amrabad block of Achampet Reserve Forest within the Nagarjuna Sagar Tiger Reserve Sanctuary, fishing in Rushula Cheruvu is prohibited, and so neither tribals nor non-tribals are allowed to fish in the Rushula Cheruvu, and in fact the Project Officer, ITDA, Sundipenta had accorded advance sanction of Rs.2750/- towards the cost of finger lings and Rs.400/- towards costs transportation, to the petitioner for their taking up of pisciculture, but as the Divisional Forest Officer, Wild Life, Achampet, informed him that Rushula Cheruvu falls under the Nagarjuna Sagar Tiger Reserve Sanctuary, and as such fishing in it by anybody is an offence as per the provisions of the Wild Life Protection Act, 1972, the Project Officer, ITDA, Sundipenta through his letter No.H/4008/2000 informed the writ petitioner that they do not have right to catch the fish in the Rushula Cheruvu, and violation thereof would be punishable under the Wild Life Protection Act, 1972. So instructions were issued to the Deputy Superintendent of Police, and the Revenue Divisional Officer, Nagarkurnool to see that no non-tribal should enter into Rushula Cheruvu and its vicinity for

rearing ad picking of fish, as adding chemicals and putting traps around the bank and killing the wild life is an offence. Inasmuch as all the rights and privileges of the tribals are being protected, petitioner is not entitled to any relief.

4. No counter-affidavit is filed by any of respondents 3 and 4. But a counter-affidavit was filed on behalf of the 6th respondent (wrongly typed as 3rd respondent in the heading) inter alia alleging that the said society which was established in 1974 has been exercising fishing rights over Rushula Cheruvu and other tanks and that the petitioner has no right or claim over the Rushula Cheruvu. During the year 1994, when the officials of the Forest Department objected to its members harvesting the fish in Rushula Cheruvu, on the ground that it is situated in forest area, on a representation made by the 6th respondent, Forest Department recommended to the Government to continue Rushula Cheruvu with the 6th respondent and therefore it is exercising fishing right therein without affecting the lives of wild animals. After it dropped fish seed purchased from private agency in the Rushula Cheruvu, petitioner after obtaining orders of status quo is preventing it from harvesting the fish in Rushula Cheruvu,. Inasmuch as 6th respondent has fishing rights over the said Cheruvu petitioner is not entitled to any relief.

5. It is well known that right of fishing can be acquired by a grant or easement, and so it would amount to a right in immovable property. So in view of Regulation 3 of A.P.(Schedule Areas) Land Transfer Regulation, 1959 transfer of any right in immovable property in a tribal area to a non-tribal, is void and so question of any non-tribals fishing in Rushula Cheruvu, does not arise.

6. In para 7 of the counter-affidavit of the first respondent he stated the Divisional Forest Officer, Wild Life Manager, Achampet, Dy.Superintendent of Police and Revenue Divisional Officer, Nagar Kurnool were addressed to see that no non-tribal enters into Rushula Cheruvu and its vicinity for rearing and picking fish or adding chemical therein or for putting up traps and killing wild life. So it cannot be said that first respondent is not taking any action in preventing non-tribals enters into or fishing in Rushula Cheruvu.

7. In para 5 of this counter-affidavit fifth respondent stated that inasmuch as fishing in Rushula Cheruvu is prohibited as it is in the Wild Life Sanctuary he sought a clarification from the Government and the request made by the petitioner to fish therein. As Rushula Cheruvu is in Wild Life Sanctuary petitioner can have no right to fish in the Rushula Cheruvu. From the averments in the affidavit filed in support of the grievance of the petitioner seems to be permitting third persons to fish in Rushula Cheruvu. Since the counter-affidavit of the first respondent shows that nobody is allowed to fish in the Rushula Cheruvu, it is clear that respondents 1 and 2 are taking all the steps necessary to protect the area in the Wild Life Sanctuary.

8. Till the Government issues a clarification on the letter addressed by the first respondent relating to permitting Tribals to fish in Rushula Cheruvu, which is situated in a Wild Life Sanctuary, the right of petitioner to fish in that tank is doubtful. So no relief can be granted to the petitioner in this petition.

9. Hence, the writ petition is dismissed. No costs.

C.Y.SOMAYAJULU, J.

1st October, 2007

☛ అటవీహక్కుల చట్టం కింద ఈ చెరువును చెంచుల ఉమ్మడి హక్కుగా గుర్తించవలసింది. మహబూబ్‌నగర్ జిల్లాకలెక్టర్‌కు గిరిజన సంక్షేమశాఖ కార్యదర్శి ఉత్తర్వులు. సొసైటీ ఏర్పాటు చేశారు. ఉమ్మడిహక్కుగా ఇంతవరకు గుర్తించలేదు. ఇటీవల చరువులు, గుడులు శ్మశనాల కొలతలుతీసి హక్కుల గుర్తింపు ప్రయత్నాలు మొదలుపెట్టారు.

V. NAGI REDDY, I.A.S.,
Secretary to Government (TW)
Social Welfare Department, A.P. Secretariat
Hyderabad - 500 022. Ph: (O): 23452023, (R): 23356099; Fax: 040-23450611
E-mail : secy_twd@ap.gov.in. www.aptribes.gov.in

D.O.Ir.No.100/STWP/2007, Dated: 3-10-2007.

Dear,

Sub: - Mahaboobnagar District Balmur Mandal, Chillakal Village - Formation of Co-op Societies of Chenchu Tribals - Regarding.

***

Please find enclosed a representation given by Smt. Balmuri Lingamma, Sarpanch, Lakshmipally Gram Panchayat stating that the Chenchu tribes of her village are depending on fishing in Rusulcheruvu which is in their village. It appears that Forest Department is obstructing their livelihood by preventing them from fishing in the tanks. The existing instructions permit granting of fishing rights to Cooperative society of Scheduled Tribes. However recently enacted ST and other traditional forest dwellers (Recognition of forest right) Act, 2006 allows traditional rights of tribes.

I request you to get a Cooperative Society registered for Chenchu tribals and accord the fishing rights in Rusulcheruvu as requested. With regards,

Your sincerely,
Sd/- (V.NAGI REDDY)

☛ ఎర్రపెంట చెరువులో అటవీహక్కులచట్టం ప్రకారం చేపలు పెంచుకోవడానికి అవకాశం ఇవ్వవలసిందిగా ప్రాజెక్టు ఆఫీసర్ మత్స్యశాఖ అసిస్టెంట్ డైరెక్టర్‌కు వ్రాసిన ఉత్తరం.

From: Sri K.Aloke Kumar, M.Sc.,
Project Officer, ITDA/PTG (Chenchu),
Srisailam Project, Kurnool District.

To: The Assistant Director,
Fisheries, Achampet, Mahaboobnagar District.

Lr.Rc.No.D/495/2010, Dated: 14-06-2010

Sir,

Sub: ITDA/ PTG (Chenchu), Srisailam Project ' Issue the license to all Chenchus fishermen of Yerrapenta. Lingal (M), M.Nagar district – Reg.

Ref: Representation of Sri B. Bayanna, R/o. Yerrapenta, Lingal (M), Mahaboobnagar District.

In the reference cited above, Sri B.Bayanna, R/o. Yerrapenta, Lingal Mandal, Mahaboobnagar District has expressed his grievance that Appaipalli fishermen (Telugu Caste People) have invaded upon Chenchu for Chinna Rayani Tank, for catching the fishes and requested a Project Officer to issue the rights to the Chenchus under Forest Right Act.

Hence I request you to issue the licenses to the Chenchus of Yerrapenta, Lingal Mandal, M.District for catching the fishes at Chinna Rayani Tank as it is in forest area where Chenchus are residing to whom there is right under Forest Right Act.

Yours faithfully
Sd/- Project Officer

No. C/4018/2010, Date: 25-10-2010

From,
Sri D.A.Gandhi, B.Sc.
Tahsildar, Lingal

To,
The District Collector,
Mahabubnagar.

Sir,

Sub:- ITDA/PTG - Yerra Penta, Lingal Mandal- Issue of Licenses to the Chenchu families residing at Yerra Penta and near by Pentas-Requested -Reg.

Ref:- 1) R/o. Sri B. Bayyanna and other Chenchu families.
2) P.O., ITDA/PTG (Chenchu), SSP, Kurnool Lr. No. D/495/2010, Dated: 14-6-2010.

***

I Submit that one B.Bayyanna and huge gathering of the Chenchu families have took placed in the office and submited a representation and through the reference cited, Project Officer, ITDA/PTG (Chenchu), Srisailam Project, Kurnool Dist, has also requested to issue licenses to Chenchu Families to catch Fish as B.C. Telugu Fishermen's Community are obstructing by attacking.

In this regard I Submit that, I have enquired in the matter and it is to submit that the Chenchu families are residing in the Forest Area and are leading their lively hood only on sources available in the forest including catching fish etc. The source is leads to stop migration and there are (1) Chinna Rayuni Cheruvi, (2) Papi Cheruvu, (3) Erla Cheruvu and (4) Karla Kunta are existing in the forest area comes under Chennampally Gram Panchayath, Lingal Mandal. the Chenchus are residing in the forest are depended on available sources for their lively hood provide works such a repair restoration and other minor work to the irrigation source.

I therfore request kindly arrange to issue licenses to the Chenchu families residing in the forest area to catch fish for sale and for food (eating) purpose. So, that the clashes occuring between Chenchu families and B.C. Telugu Fishermen's will be end (is better solution)

Your faithfully
Tahsildar, Lingal

☛ అందరూ చేపలు పట్టుకుని తిన్నంతతిని మిగిలినవి అమ్ముకుని రోజుకింత సంపాదించుకోమని చెపుతుంటే - కాంట్రాక్టరుకు అప్పగిస్తే, వాడు సొసైటీకి ఇంత పైసలు పడేస్తే పంచుకోవచ్చని చాలామంది చెంచులను ప్రోత్సహిస్తున్నారు. అటవీభూమినుండి వచ్చిన అన్నింటినీ అటవీఫలసాయం లాగా ఎవరికి వారు తెచ్చుకుని, అమ్ముకునే అవకాశం కల్పించకపోతే, అడవిమీద బ్రతికే గిరిజనులు నష్టపోతారు. సొసైటీలలోగల చెరువులు కొందరి హక్కు భుక్తంగా మారిపోయాయి. అక్కడకూడా అందరికి సభ్యత్వమిచ్చి హక్కు కల్పించాలి.

☛ 1/70 కిందకు వచ్చే అప్పయపల్లి, పోతాపురం చెరువులలో మత్స్యకారుల సంఘానికి మద్దతు ఇస్తున్న మత్స్యశాఖ.

From
Sri A. Solomon Raju, M.Sc.,
Asst. Director of Fisheries,
Public Information Officer,
Mahaboobnagar

To
Sri Nimmala Chinna Bayanna,
S/o. Sailu,
R/o. Sri Rangapuram (V), Appaipally Post,
Lingal Mandal, Mahaboobnagar District.
Pin Code: 509401

Lr.Rc.No. 299/A/201, Dated: 15-04-2011

RTI Act 2005, Mahaboobnagar District – Certain information sought for Reg.

Public Information Officer, District Revenue Officer, Mahaboobnagar ….. RTI/2011, dt. 23-03-2011

With reference to the above cited that Sri Nimmala Chinna Bayanna, S/o. Sailu, R/o. Sri Rangapuram village has sought following information from Fisheries Department under right to information Act 2005.

1. Allotment order copy for fishing in Pothapuram tank of Marlapaya village of Lingal Mandal.

   The Pothapuram Tank of Appaipally village is in the area of operation of Fishermen Co.operative Society Appaipally, with Registered No. H-70, Registered under APCS act 1964, every year the society is paying rentals to the Fisheries Department and obtaining Fishing rights after confirmation. This Year (2010-11) the Fishermen Co-operative Society has paid Rs. 10,125/- is rentals of Pothapuram Tank.

2. Copy of Proceeding No. E1/9636/08, dt: 04-02-2005

   The above proceeding copy is not available in the office of the Asst. Director of Fisheries, Mahaboobnagar.

3. Copy of any other related information about Pothapuram Tank of Marlapaya Village:

   The Pothapuram tank is in area of operation of Fishermen Co-operative Society, Appaipally Village. The Fishing Rights of the tank lies with Fishermen Co-operative society, Appaipally as the society has stocked seed due by paying amount of Rs. 10,125/- Fasli 1420 to the Fisheries Department.

4. Who allotted Fishing right for Pothapuram Tank of Marlapaya Village:

   The Fisheries Development Officer, Chandrasagar will issue fishing rights after full filling all formalities regarding lease of tanks.

Yours faithfully,

Asst. Director of Fisheries/
Public Information Officer, Mahaboobnagar.

☛ పోలీసులు తమమీద కేసులు పెట్టినా లెక్కచేయక మత్స్యకారులను తరిమేసి చెంచులు ఎర్రపెంట, అప్పయపల్లి, పోతాపురం చెరువులు ఆక్రమించుకున్నారు.

నవీన మహిళా కాంటెస్ట్ 2011 ఫైనల్

చెంచుమహిళలు - మహబూబ్‌నగర్

మహబూబ్‌నగర్ జిల్లా లింగాలమండలం, ఎర్రపెంట గ్రామానికి చెందిన ఈ మహిళలు చెంచు గిరిజన జాతికి చెందినవారు. అవిద్య, అజ్ఞానంతో కొంతకాలం మోసపోతూ వచ్చారు. నిజం తెలుసుకున్న తర్వాత తమ హక్కుల కోసం పోరాటం చేయటానికి వెనకాడలేదు. చేపల్ని పట్టి మార్కెట్‌లో విక్రయించే మత్స్యకార వృత్తి వీరిది. న్యాయంగా తమ వర్గానికి చెందాల్సిన చెరువులకై బయటివారు ఆజమాయిషీ చేయటాన్ని వీరు అడ్డుకున్నారు. చెరువు పై పూర్తి హక్కులు న్యాయంగా చూస్తే చెంచు గిరిజనులకే చెందుతాయని ప్రభుత్వం ప్రకటించింది. చెరువులో చేపలు పట్టటానికి విక్రయించటానికి వీరికి పూర్తి స్వతంత్రం ఉంది. కానీ కొంతకాలంగా బయటివారు వీరి హక్కుల్ని కాలరాస్తూ ట్యాంక్‌పై ఆజమాయిషీ కొనసాగిస్తూ వచ్చారు. రాష్ట్రప్రభుత్వ మత్స్యకార విభాగం కూడా ఇతరులకి వత్తాసు పలుకుతూ.. బితిబీ,శిరిళిదీలో కొంతకాలంగా బయటివారికి హక్కుల్ని కట్టబెడుతూ వస్తోంది. ట్యాంక్ (చెరువు) హక్కుదారులు తామే అని తెలుసుకున్న చెంచు గిరిజన మహిళలు.. సంఘటితమయ్యారు. నీటి ట్యాంక్‌ను ఆక్రమించుకుని చేపలు పట్టటం ప్రారంభించారు. పోలీసులు గిరిజనేతరులు వీరిని ఎన్ని రకాలుగా వేధించినా.. తప్పడు కేసులు బనాయించి పోలీస్‌స్టేషన్‌కి తీసుకెళ్ళినా తమ ఆశయసాధనలో వీరు ఏ మాత్రం వెనుతిరగలేదు. పోలీసులతో ఇతరులతో వీరు ఇప్పటికి ప్రతిరోజూ అలుపెరగని పోరాటం చేస్తూనే ఉన్నారు.

☛ **రాములస్ విటేకర్ చెన్నైలో 'ఇరుల' అనే పాములు పట్టే తెగవారితో పనిచేస్తున్నాడు. ఇరులవారికి పాములు, ఎలుకలు పట్టడం, తేనె తీయడం, మందుమొక్కలు పోగు జేయడం జీవనాధారం. కాని వారు వారి పిల్లలకు మంచి భవిష్యత్తు కావాలని బడికి పంపిస్తారు. ఆ పిల్లలు బడిలో ఇమడలేక, మహా అయితే 6వ తరగతిదాక చదివి, ఇంటికి వచ్చేస్తారు. అప్పటినుండి వారికి కూలిపనులే దిక్కు. అంతకంటె వారు మొదటినుండి చేస్తున్న పనులనే కొనసాగిస్తే బాగుంటుందేమో అంటాడాయన.**

CHARMED LIFE

Whitaker works with people who belong to the Irula tribe, a group who have been snake catchers for generations. While the people of this tribe have tried to fit in with the masses they do want different lives for their children, "Their skills include honey collecting, and identifying medicinal plants among many others. Their children are sent to school but these children quit by class six which leaves them in a limbo and they eventually become ditch diggers. And ultimately it would have made sense if they had just stuck to their tribal work"

The Hindu, March 17, 2011

☛ **గామాధికారుల(కరణాలు, ఫారెస్టుగార్డులు వగైరా) చేతిలో గిరిజనులు మోసపోతున్న ఉదాహరణలను హెమెండార్ఫ్ ఎన్నో పేర్కొన్నారు. కాని వారి మోసాలను పసిగట్టి సవరింపచేయించగల చదువు గిరిజన పాఠశాలలో ప్రవేశపెట్టే అవకాశం నిజాం ప్రభుత్వసలహాదారుగా ఆయనకు ఉంది. దానికి బదులు లోపాలను సరిదిద్దే బాధ్యత ఆయన ప్రభుత్వానికే వదిలేశారు. 1982లో తాను ప్రవేశపెట్టిన చదువు, ఉద్యోగాలు సంపాదించుకోడానికి తప్ప, సామాన్య గిరిజనుడికి ఏ విధంగా ఉపయోగపడడం లేదని ఆయన వాపోయాడు. విద్యావేత్తలు చదువు ఎలా చెప్పాలో మాత్రమే తమ పరిధిలోకి వస్తుంది. కాని ఏ చదువు చెప్పాలి అనేది ప్రభుత్వం నిర్ణయించాలి తప్ప తమకు దానితో సంబంధం లేదంటారు.**

బెదిరిస్తున్న కాంట్రాక్టర్లు - తిరగబడుతున్న చెంచులు

☛ కర్నూలుజిల్లాలో శ్రీశైలం రిజర్వాయరులో మునిగిన పెంటల చెంచులు కొందరికి చేపలు పట్టుకొనే లైసన్స్‌లిచ్చారు, కాని రిజర్వాయర్‌లో చేపలు పట్టడం వేలం పాటలో దక్కించుకున్న కంట్రాక్టర్లు చెంచులను బెదిరిస్తూ, తరిమేస్తూ ఉంటారు. కలెక్టరు ఆదేశంమేరకు తహసీల్దార్‌వచ్చి చెంచులకు ధైర్యం చెప్పారు. వాళ్ళ విషయంలో కలిగించుకోవద్దని హెచ్చరించారు.

The Hindu » NATIONAL » ANDHRA PRADESH

KURNOOL, August 20, 2011

No fishing for Chenchus

Collector refers matter to RDO

A group of Chenchus from Sivapuram in Kothapalli mandal complained to Collector Ramsankar Naik about local fishermen and authorities depriving them of their fishing rights.

They alleged that a group of local fishermen and police forced them to sign a bond at a local panchayat that prevents them from fishing in the backwaters of Srisailam reservoir till 2015.

As per the agreement, Chenchu families will not be allowed to fish or sell their catch for the next four years. The fishermen of Sivapuram would have absolute fishing rights over the waters.

The confrontation between the Chenchu families and traditional backward class fishermen has been on for some time over fishing at Chintamanugadda, Chenchukonda, Ragimanupenta and Lingammagadda.

The confrontation stemmed after the introduction of semi-mechanised equipment by the traditional fishermen while the Chenchus still used age-old small nets and baskets. The local fishermen asked Chenchus not to disturb the water with their small nets while the Chenchu fishermen groused that the other group was altering topography by putting up structures to employ long nylon nets.

The friction led to them reaching the police stations at Kothapalli in Kurnool and Kollapuram in Mahabubnagar districts where the Chenchus received an adverse verdict. The local panchayat constituted by the police went in favour of the investment made by traditional fishermen and supported them by allowing them to exclusively take up fishing for the next four years to recover their investment.

Chenchu fishermen argue that 187 families of their community had been granted fishing rights by the fisheries department and had even approached the revenue authorities for the recognition of the right under the Recognition of Forest Rights Act.

The Collector referred the matter to the Revenue Divisional Officer since the issues under the Scheduled Tribes and other Traditional Forest Dwellers (Recognition of Forest Rights) Act 2006 were involved. The RDO is the Chairman of the Sub-divisional Committee.

- ***Local fishermen ask Chenchus not to use small nets and baskets and disturb water***
- ***Local panchayat favours traditional fishermen; give them exclusive rights to fishing waters***

Chenchus eye Srisailam reservoir for fishing

The Hindu 22-1-11 Kurnool edition

Special Correspondent

Success of Mahabubnagar Chenchus enthuses Yerrapenta, Rangapur tribes

Fight for rights: Rusul Cheruvu in Mahabubnagar where Chenchus established fishing rights.

KURNOOL: Bolstered by the victory over fishermen in the scheduled area of Mahabubnagar district, the Chenchus of Nallamala forest are preparing to stake claim for exclusive fishing rights in the Srisailam reservoir too.

The NGOs and agencies backing Chenchus are exploring the possibility of establishing exclusive rights of primitive tribal groups in the forest areas. The decade-long fight by Chenchus in Mahabubnagar yielded in the exclusive rights for the tribes at Rusul Cheruvu in Balmur mandal. When fishermen tried to enter the tank, the traditional fishermen who were catching the fishing through a cooperative society objected to their entry. Even a violent clash took place between the two communities.

However, the Chenchus took up the matter with the government saying that non-tribals cannot have the rights in the Scheduled Area. The Tribal Department stood by the Chenchus while the revenue authorities were in a dilemma. Finally, through a Court directive Chenchus got their rights established and formed the cooperative society evicting non-tribal fishermen. Rusul Cheruvu has a capacity to produce ten tonnes of fish every year worth Rs. 5 lakh. The Chenchus of Billekal got the rights over the tank. Enthused by the success, the tribes of Yerrapenta in Lingala mandal and Rangapur also took over the local tanks. Meanwhile, the agencies supporting Chenchus set eyes on Srisailam reservoir which is located in the sanctuary. Technically only tribes could stake claim for the fishing rights. However, migrant fishermen were involved in fishing in the reservoir. The reservoir produces 10,000 tonne fish as per the records of the Fisheries Department. The department which issued licenses to fishermen is not bothered about the sensitive tribal issues involved.

కర్నూలుజిల్లా చెరువులకోసం ఉద్యమిస్తున్న చెంచులు

గ్రామసభ తీర్మానము

2012 వ సంవత్సరము అక్టోబర్ నెల వ తేదీన నాగలూటి గూడెంలోని అందరు సభ్యులు, V.T.D.A మరియు, గ్రామపరిరక్షణ సంఘము ఆధ్వర్యములో గూడెంనందు మధ్యాహ్నము 2-30 గం॥లకు సమావేశమై ఇచ్చిన తీర్మానము.

హాజరైన సభ్యులు

విషయము	తీర్మానము
నాగలూటి చెంచు గూడెం పరిధిలో గల "గానుగు కట్ట, మైనర్ ఇరిగేషన్ చెరువు కలదు. సదరు చెరువు మా గూడెంలోని మత్స్యకారులకు మత్స్యశాఖ డిపార్టుమెంట్ తరుపున కర్నూలు జిల్లా కలెక్టరు వారు నిర్ణయించిన గుత్త కు 14036/-లకు 14 ఏళ్ళ పాటు మా చెంచు మత్స్యకారులకు గుత్తకు ఇవ్వవలసిందిగా మత్స్యశాఖ ఉప సంచాలకులు కర్నూలు వారిని కోరు విషయము. సదరు చెరువు గుత్తకు తీసుకొని అందులో చేప పిల్లలను వదులుకొని మా కుటుంబములు ఆర్థికముగా అభివృద్ధి అగుటకు 50% సబ్సిడీ క్రింద ట్రైబల్ కాంపోనెంట్ పథకము క్రింద చేప పిల్లలను నిల్వ చేసుకొనుటకు చేపలు పట్టుటకు చేయుటకు కావలసిన వలలు, తెప్పా పరికరాలు చేయవలసిందిగా కోరుతూ 50% సబ్సిడీ పోను 50% లబ్దిదారుని వాటా చెల్లించుటకు మా చెంచు గూడెం ఎవరు ఏ స్తోమత లేనందున 50% లబ్దిదారుని వాటా ITDA ద్వారా గ్రాంటు క్రింద గాని లేక ఆర్థిక సహాయము చేస్తు 2012-13 ఆర్థిక సంవత్సరము నందు ట్రైబల్ కాంపోనెంట్ పథకము మంజూరు చేయవలసిందిగా మత్స్యశాఖ ఉపసంచాలకులను కర్నూలు వారిని కోరుతూ యూనిట్ కి 10,000/- రూ॥ ప్రకారము మంజూరు చేయుటకు. ఈ లబ్దిదారుల లిస్టు జతచేయు నైనది.	

క్ర.సం	పేరు	తండ్రి పేరు	వయసు	కులము
1.	గుల్ల వీరగయ్య	G.నాగయ్య	40	చెంచు
2	ఉత్తలూరి అంకన్న	U. పెద్దవీరగయ్య	35	చెంచు
3	గుల్ల నాగయ్య	G. రామఅంకన్న	50	చెంచు
4	గుల్ల మల్లయ్య	G. నాగయ్య	28	చెంచు
5	పర్వతం అంకన్న	నాగన్న	40	చెంచు

రెవెన్యూ

గ్రామాలుగా గుర్తింపు

☛ మహబూబ్‌నగర్‌జిల్లా లింగాలమండలంలో అప్పాపూర్‌కేంద్రంగా రెవిన్యూగ్రామం, పంచాయతీగా ఏర్పాటు చేయవలసిందిగా లింగాల మండలంనుండి అమరాబాదు మండలంలోకి ఈ గ్రామాలను కలపవలసిందిగా కలెక్టర్ ప్రతిపాదనలు పంపారు. అటవీశాఖవారు ఈ గ్రామాల రిజర్వ్‌ఫారెస్టులో ఉన్నాయంటూ అభ్యంతరం తెలిపారు. డిలిమిటేషన్ (నియోజనవర్గాల పునర్వ్యవస్థీకరణ)చట్టం అమలులో ఉన్నందుకు ఆ కార్యక్రమం పూర్తికాగానే ఈ ప్రతిపాదనలు చేపడతామని తెలిపారు. పునర్వ్యవస్థీకరణ అయిపొయింది. ఎన్నికలు జరిగాయి కాని ఈ ప్రతిపాదనలమీద చర్య ఇంతవరకు చేపట్టలేదు. కోర్టుధిక్కారం మీద వేసిన పిటీషనుకు ఇలా సమాధానంతో సరిపెట్టారు. ఇటీవలే అప్పాపూర్‌కు పోలింగ్ కేంద్రాన్ని మంజూరు చేశారు. రెవిన్యూ గ్రామాలుగా ప్రకటించడానికి అటవీశాఖను సంప్రదిస్తున్నారు సరే, షెడ్యూల్డు ఏరియాలో గ్రామాలను అభయారణ్యంగా, రిజర్వ్ ఫారెస్ట్‌గా ప్రకటించడానికి, అటవీశాఖ గిరిజన సంక్షేమశాఖ అనుమతి తీసుకుందా?

అటవీహక్కుల గుర్తింపుచట్టం ప్రకారం రిజర్వ్‌లో ఉన్న గ్రామాలను రెవిన్యూగ్రామాలుగా గుర్తించవచ్చు.

PROCEDDINGS OF THE CHIEF COMMISSIONER OF LAND ADMINISTRATION & SPL C. S. TO GOVERNMENT, AP. HYDERABAD

Present SRI P. C. PARAKH, I. A. S.

CCLA'S PROCEEDINGS No. C2/572/2002, Dated 6-12-2003

Sub: Jurisdiction of Revenue Villages- Mahabubnagar District, Nagar Kurnool Division-Lingal and Amrabad Mandals- declaration of notified hamlets ((Chenchu Pentas) as separate Revenue villages proposal submitted by collector Mahabubnagar Dist. And Representation of T. Guruvaiah S/o. Mallaiah and other villagers (Tribals) of Lingala Mandal- Examined ad orders issued-Regarding.

Ref: 1. Collr, Mahaboobnagar Ir. No. B8/3387/93 dt: 9.11.96 and 3.8.1998.
2. CCLA's Lr. No. C2/2385/96 dt: 15.7.1999
3. Representation dated: 19.11.2001 of Sri. T. Guruvaiah S/o. Mallaiah and other villagers (Tribals) of Lingal Mandal, NagarKurnool, Mahaboobnagar District.
4. D.O. Lr. No. 1853/Elecs. A/2002-8 dt: 20.8.2002 from Chief Electoral officer & Ex. Office Principle Secretary to Government.
5. High ///court of AP, Hyd Judgement dt: 28.2.2002, in W. P. No. 3799/2002 (received on 6.4.2002).
6. Govt. Pleader for Rev (Gen) Lr. No. G/PRR/CC dt 1.12.03.

ORDER:

In the reference 1st cited the Collector Mahabubnagar submitted proposals for conversion of 8 hamelets (Chenchu Pentas) viz 1. Appapur Prnta 2. Pullaipally Penta 3. Rampur Penta 4. Bowrapuram Cheruvu 5. Earla Penta 6. Medimalkala Penta 7. Sangadigundala and 8. Bikki Penta (All in Agency Area) of Lingala Mandal in to a separate Revenue Village with Appapur as Headquarters and for tagging on to Amrabad Mandal by delinking it from Lingal Mandal.

Sri T. Guruvaiah S/o. Mallaiah amd other villagers (Tribals of Lingala Mandal of Nagar Kurnool Division Mahabubnagar District have requested for declaring the 23 hamlets (Chenchu Pentas) as Revenue villages in order to enjoy the benefits given by the Government under different Acts in their representation 3rd cited.

The proposals of the Collector Mahabunagar were referred to the principal Chief Conservator of Forests, A.P., Hyderbad in the reference 2nd cited and he was requested to offer his views and opinion in the matter, as all these hamlets are existing in the Reserve Forest blocks Lingal I & II.

In the meanwhile one Sri T. Guruvaiah S/o. Mallaiah president Village Tribal Development Agency has filed Writ Petition No. 3799/2002, requesting the Hon'ble High Court to issue a writ of mandamus or any other writ or order or direction declaring the inaction on the part of Government of A.P., represented by its Special Secretary (Revenue)

Department Hyderabad and Commissioner Land Revenue, A.P., Hyderabad in notifying the Revenue Village with Appapur as the head quarters and the (7) other Chenchu Hamlets as part of it, as recommended by the District Collector Mahabubnagar in his proposals dt. 3-8-98 as unconstitutional and illegal and consequently direct the respondents i.e, Govt. of A.P. and the Commissioner of Land Revenue to implement the proposals sent by the District Collector forth with.

The Hon'ble Court at the stage of admission itself has passed the following orders in the above said Writ Petition filed by Sri T. Guruvaiah "Having regard to the facts and circumstances of the case I direct the 2nd respondent (CCLA) to consider the proposals sent by the 3rd respondent (Collector Mahabubnagar) on 3-8-1998 and also the representation made by the villagers on 19-11-2001 and he shall pass appropriate orders there on accordance with law, expeditiously, prederably within a period of three months from the date of receipt of this order".

In the meanwhile Sri T. Guravaiah filed contempt case no. 1357/2003 dated: 20.3.2003 in the Hon'ble High Court in W. P. No. 3799/2002 in pursuance of which counter affidavit was filed in CCLA in Lr. No. C2/572/2002 dt: 5.5.2003 requesting extension of time till 31.12.2003 for implementation of the orders the Hon'ble High Court as no changes in administrative units can be made in view of provisions of the delimitation Act 2002.

The Government in their D. O. Letter in the reference 4th cited informed that Government of India have enacted the delimitation Act 2002 and that Delimitation Commission has been set up under the Provisions of the said act and that the Commission instructed that there should not be any changes in the administrative units in vogue as on 1.8.2002 till the completion of the delimitation process. Keeping this in view the request made in the representation dated 19.11.2001 of Sri. T. Guruvaiah and others and the proposals of the Collector, Mahabubnagar dated 3.8.1998 for change of the Chenchu Pentas in to Revenue villages and tagging these villages to Amrabad Mandal by delinking from Lingala Mandal are hereby deferred, pending completion of the work of the Delimitation Commission.

Chief Commissioner of Land Administration
& Spl. Chief Secretary to Government

To

Sri T. Guruvaiah S/o. Mallaiah,

President of Village Tribal Development Agency, Lingala Mandal, (through District Collector Mahabubnagar in duplicate). The Collector is requested to serve the orders to the petitioner and send the served copy to the CCLA immediately.

లింగాల మండలంలోని చెంచు పెంటలను రెవిన్యూ గ్రామాలుగా గుర్తింపు ప్రతిపాదనలు

ITEM-WISE REPLIES IN REGARD TO FORMATION OF NEW INDEPENDENT REVENUE VILLAGES IN LINGAL MANDAL

AGENDA ITEMS	NOTES
1. Identification of (23) hamlets of Lingal on the map of Lingal.	1) Identified all the (23) hamlets on the map of Lingal Mandal (6 sets enclosed)
2. Declaration of (23) hamlets of Lingal Village as independent Revenue Village.	2) 23 hamlets have been notified as Agency area in Lingal Mandal. Of this Dhareram and Appaipally are existing in Patta Lands. Tribals as well as public are having Patta Lands and Residential houses. These two Agency Hamlets may be declared as Revenue Villages. Proposals have been submitted vide M.R.O.Lingal Lr.No.B/2803/94, Dt.8-10-1996 to the Collector. Remaining 21 Hamlets existing Reserve Forest. In this regard clarification has been sought. (copy enclosed)
3. No.of hamlets notified as Scheduled area of Lingal Villages, situated in Reserved Forest.	3) (21) Agency notified hamlets/pentas exist in Reserve Forest.

NOTIFIED AGENCY (ST) HAMLETS/PENTAS IN LINGAL VILLAGE.

Sl. No.	Name of the Penta	M	W	Total
1.	Marlapaya	17	12	29
2.	Burjagundala	-	-	-
3.	Agarla Penta	9	11	20
4.	Pullaipally	7	3	10
5.	Dukkampenta	8	4	12
6.	Dikkitpenta	6	6	12
7.	Karkalpenta	4	5	9
8.	Bommacheru	54	41	95
9.	Yemlapaya ponta	8	5	13
10.	Erla Penta	33	40	73
11.	Telkala dary penta	9	7	16
12.	Medimalkala penta	28	29	57
13.	Pandi Borre ponta	-	-	-
14.	Sangri gundalu	20	16	36
15.	Lingabhore	16	15	31
16.	Rampuram Penta	26	25	51
17.	Apppur ponta	45	58	103
18.	Rusul cheru	22	15	37
19.	Pulichelma	5	4	9
20.	Vakramamidi Penta	8	3	11
21.	Medari penta	8	4	12

Contd....2.

of hamlets Notified -- Scheduled area of Lingal with no cultivable land.

4) No cultivable agricultural land is available in (21) Pentas (coloured in GREEN)

NOTIFIED AGENCY(ST) HAMLETS/PENTAS IN RESERVED FOREST OF LINGAL VILLAGE.

Sl. No. (1)	Name of the Penta (2)	M (3)	W (4)	Total (5)	Remarks (6)
1.	Narlapaya	17	12	29	Reserve Forest
2.	Burjagundala	-	-	-	"
3.	Agarla Penta	9	11	20	"
4.	Pullaipally	7	3	10	"
5.	Dukkampenta	8	4	12	"
6.	Bikkitpenta	66	6	12	"
7.	Karkalpenta	4	5	9	"
8.	Bonna cheru	54	41	95	"
9.	Yemulapaya penta	8	5	13	"
10.	Erla penta	33	40	73	"
11.	Telkala Dary Penta	9	7	16	"
12.	Nedimalkala penta	28	29	57	"
13.	Pandi Borre Penta	-	-	-	"
14.	Sangari gundalu	20	16	36	"
15.	Lingabhore	16	15	31	"
16.	Rampuram penta	26	25	51	"
17.	Appapur penta	45	58	103	"
18.	Rusul cheru	22	15	37	"
19.	Puli cholma	5	4	9	"
20.	Vekramanidi penta	8	3	11	"
21.	Madari Penta	8	4	12	"

5. No.of hamlets notified as scheduled area of Lingal Village with no population or insignificant population.

5) In two hamlets i.e., 1) Pandi bore and 2) Burjagundala, there is no pomulatic The list of population particulars of all Pentas of Lingal as Pentas(of Ling per 1991 census is as follows.

1. Dhararam	456	453	909
2. Appaipally	907	1016	1923
3. Narlapaya	17	12	29
4. Burjagundala	-	-	-
5. Agarla Penta	9	11	20
6. Pullaipally	7	3	10
7. Dukkampenta	8	4	12
8. Bikkitpenta	6	6	12
9. Karkal penta	4	5	9
10. Bonna cheru	54	41	95
11. Yemlapaya penta	8	5	13
12. Erla penta	33	40	73
13. Telkala dary penta	9	7	16
14. Nedimalkala penta	28	29	57

Contd....3.

1.	2.	3.	4.	5.	6.
15.	Pandi Bore penta	-	-	-	
16.	Sengri gundalu	20	16	36	
17.	Lingabhore	16	15	31	
18.	Rampuram penta	26	25	51	
19.	Appapur penta	45	58	103	
20.	Rusul cheru	22	15	37	
21.	Pulichelma	5	4	9	
22.	Vakramamidipenta	8	3	11	
23.	Madari penta	8	4	12	

6. Examination of proposals to notify Padmannapally and Chennampally hamlets of Lingal Village as Schedule area.

: 6) Proposals already submitted may be considered to notify as Scheduled area.

POPULATION PARTICULARS OF PADMANNAPALLY CHENNAMPALLY & LINGAL VILLAGES AS PER 1991 CENSUS

Sl. No.	Name of the Village	Population SC	ST	others	To-tal	Re-ma
1.	Padmannapally	-	450	54	504	Non Agency Area
2.	Chennampally	-	360	75	435	
3.	Lingal	241	4983	4970	10194	

7. Proposals to notify Lingal Village of Former Achampet Tq. as Scheduled Area.

: 7) Proposals may be considered for declaration of Scheduled area, has already (23) hamlets of Lingal Villa have been declared as Scheduled area.

8. Any Relevant issue

: Non-Agency hamlets (2) i.e., Padmannapally & Chennampally having significant population may be declared & notified as Agency Area as well as Revenue Villages as they are existing in Patta Lands and public having private patta lands. At Chennampally there are no Chenchus but Lambadas having patta lands and houses chenchus having only residential Government constructed houses at Padmannapally and not having patta lands. Lambadas having both houses and Patta Lands.

M.R.O.,
LINGAL.

R.D.O.,
NAGARKURNOOL.

COLLECTOR,
MAHABOOBNAGAR.

అటవీహక్కుల అమలు

గిరిజన ప్రాంతాలకు వర్తించే పంచాయతీ రాజ్ చట్టం, అటవీ హక్కుల గుర్తింపు చట్టం-గిరిజన సంప్రదాయాల ప్రకారం పరిపాలన జరగాలని ఆదేశిస్తున్నాయి.

To be governed
or to self-govern



Status of implementation of ROFR Act in Andhra Pradesh

ఆం.ప్ర.లో అటవీహక్కుల అమలుపై హైదరాబాదు కేంద్రీయ విశ్వవిద్యాలయంలో చదివిన వ్యాసం

Dr. P. Sivaramakrishna, SAKTI
305, Janapriya Abodes, Gandhinagar, Hyderabad-80. **Cell: 94414 27977**
e-mail: saktisrk@yahoo.com, website; www.sakti.in

Paper presented in the seminar on 'politics in the implementation of forest rights act' held on 28-03-11 by Dept of Political science, University of Hyderabad

Since 1990 all over the world the process to recognize the rights of traditional forest dwellers has began.

The ROFR act empowers the GramaSabha, Panchayat, Forest rights Committee to prepare the records of individual, community possessions within the "traditional customary boundary" of 'habitat' and submit the same to SDLC (Sub Divisional Level Committee) which recommends for approval of DLC (District level Committee). RDO (Revenue Divisional Officer), DTWO (District Tribal Welfare Officer) DFO (Divisional Forest Officer) and three elected representatives are members in the SDLC. District Level Committee is chaired by District Collector with members DTWO, DFO and three elected representatives. It is prescribed to begin the process with preparing a map delineating the area. The GramaSabha can define the nature and extent of enjoyments in its habitat. The nodal/ implementing agency is MOTA (Ministry of Tribal Affairs Govt. of India). Tribal Welfare department is nodal agency in the State. The ITDAs involved IKP (Indira Kranti Patham), a people's organization floated by rural development dept to provide supporting services through their surveyors and Para legal workers.

Attempts not through: Some ITDAs for ex. East Godavari engaged SAKTI to train 120 social mobilizers in preparing the customary boundary maps with landmarks. A pamphlet citing the community uses with local terms was issued by this ITDA. Utnoor ITDA also engaged SAKTI to train their personal.

The Govt. issued G.O.s time to time. One of the G.O. instructs, ITDAs to prepare model resource maps (G.O 102 dated 6-6-2008). On the title book of rights distributed by Govt., the terms of community uses in East Godavari such as "Chevadi basa" (Caryota urens/ solap/ Jeelugu toddy tree bar), "Maganali metta" (short stay place for the aggrieved house wife) and "Chepuru polalu" (hill broom fields) etc were printed. But the maps and the community uses were not submitted before the 'Committees' Instead the lands covered by JFM were recognized under community rights, first in East Godavari and later in other districts. Since some of these lands were individual, the tribes are demanding titles under the act.

Case study on the lapses in the claims: In Dornala Mandal of Prakasam District total no of claims approved are 350, extent 1071.05 acres in 13 habitations. Total no. of community claims approved 9, extent 0. Electricity lines, PHC, Anganwadi centre are approved in community category. The verification agency, forest department, a member of the SDLC, found following lapses in the claim applications submitted in Dornala range of Prakasam District in December 2008.

1. Cultivation started after year December 2005. More than ten acres, extent 132.130.
2. Presently not cultivated. Extent – 110.100 acres
3. Nil – Extent 168.508.
4. Having only one evidence, no evidence, change of name in the map. Extent 19.102.

5,6. No evidence, no verification reports, change of names.—extent 17.697, 208.310.

7. More than ten acres, no survey, change of names. Extent 130.420.
8. Nil – 121.904.
9. More than ten acres, wrong with GPS readings. Extent 76.321.
10. Cultivated after December 2005. Extent 68.128.
11. Only one evidence, more than ten acres, change of names. Extent 62.292.

12,13. Only one evidence, more than ten acres, change of name, all claims having only one evidence. Extent 313.087, Extent 86.250. Total no of claims- 472 . Total extent 1514.249 acres. It is surprising though the remarks are 'Nil', they are returned by SDLC.

The two evidences are 1) Nativity certificate 2) Tribal certificate .In addition; the marks of land development are also proofs. But this proof on the ground is no where recorded. In the first round, only 40 % claims are approved. It is reported that the applications are returned to ITDAs for rectification and resubmission. The complaints are endorsed in a bureaucratic way, not in the way prescribed by the act. For e.g. News appeared in Vaartha daily news paper on the lapses attracted the attention of District Collector, Khammam. The Collector instructed RDO to conduct an enquiry. A network of NGOs submitted community claims endorsed by 25 Sarpanchs. The Collector instructed the PO ITDA Paderu to issue titles but there is no follow-up.

Active pressure groups: As pressure groups insisted, the rights of Chenchus on the water bodies in Rushul cheruvu and Yerrapenta in the Nagarjuna Sagar Srisailam Tiger Reserve in Mahaboobnagar were recognized.

Second round: The ITDA Chenchus engaged SAKTI to train their personal in the second round, issued a pamphlet citing the "evidences" on Chenchu enjoyments. (Gazetteers. reserve notifications. Census and Anthropological Survey of India reports and the works of eminent anthropologists etc) referred in the act. ITDA East Godavari published calendars for the year 2010 with the village maps from the village monographs produced by Census of India in 1965.

The Commissioner Tribal Welfare instructed ITDAs "to prepare the District wise traditional and customary boundary maps with the elders of the habitats and traditional usages such as religious places, burial grounds, village council sites along with places of MFP, water resources, bio diversity etc and also primitive tribal groups tenures for conferring rights under ROFR act 2006" (R.C. No. 1615/ TRI/ ROFR/ 2010 dated 8-12-2010). The ITDA East Godavari invited SAKTI three times 1) to interact with the officers of Gujarat 2) to train surveyors of IKP 3) to address the officials and unofficials in an orientation class on ROFR. The surveyors have a feeling that recording the names of many landmarks is unnecessary. They cite the cadastral maps with few local names of land marks. But those maps are full of symbols and legends. So in preparing the customary boundary maps, both the practices of mentioning local names with symbols and legends should be followed. So far at State level there is no effort to standardize the mapping methodology. During the interaction in orientation class, it is found the tribal participants do not know that three people's representatives are members of the SDLC, DLC and they do not know the reasons given for keeping some of the claims pending in their Panchayat.

There is neither response nor follow up from other Districts in training or recording of community uses. The deadline fixed to complete the second round process is March 2011.

Recognition of the knowledge is prerequisite: The tribes belong to various linguistic groups and different stages of economy. So their cognitive process is complex. Recognition of such knowledge is a prerequisite for the successful implementation of the act.

The short comings –

1) The act directs to recognize, whereas the rules prescribe to submit the claims.

   SAKTI pointed out this difference and sought stay orders against the eviction of claimants till the recognition process is exhaustively completed. (Writ petition 1615/2010). There is a provision to use forest land for development purposes but there is no opportunity of getting new land for individual and community uses. So if not recorded the tribal will be prevented from enjoying the resources.

2) The communities resolve their disputes with the help of the elders who are well versed with the local landmarks and community practices. The recording by GPS pushed this process beyond the understanding of a common tribe. Most of the complaints are on the GPs measurements.

3) Most of the community uses are allowed as ways and concessions while notifying the reserve blocks. There should not be any confusion in converting them as rights. Instead of getting this information, the Tribal Welfare Dept procured the forest maps.

4) The act allows the GramaSabha to define extent and nature of enjoyments. But the PRI leadership is unable to assert in a constructive way and continues blaming the forest and tribal welfare depts.

5) The academic community did not produce any document on the community specific traditional knowledge base necessary to implement the act.

6) The form b prescribed for community claims does not has a column to mention the land marks, where as the title carries the same . The community forest resources, other than MFP water sources grazing, PTG tenure such as burial grounds, religious places, community council meeting places, dancing grounds which are a must in every tribal village should be mentioned in the column "others if any". In many habitations filling of this column was ignored.

7) In the given situation, there is no scope of recording the enjoyments to the satisfaction of the communities. So the lapses in conferring forest rights shall also haunt us on similar lines of land problems and movements. As long as the lessons on basic principles of governance of natural resources are not included in the school syllabus, the opportunities to empower the poor are very limited.

Statement showing the list of claims in Dornala Range of Markapuram

Sl. No.	*Name of the Range*	*Name of the Section*	*Name of the Beat*	*Name of the Village*	*No.of claims received*	*Extent of area claims wanted in Acres*	*Surveyed area as per claims*	*Remarks*
1	Dornal	Dornal	Bommalapuram	Marripalem	42	132.130		Claims Nos. 4591, 4610, 4619, 4667, 4814 Cultivation started after year December 2005 Claim No.4671 More than 10 Acres
2			Edavalli	Kothuru & Balijapalli	21	110.100		Claim Nos.56362, 56367, 56657, 56365, 56368, 56651, 56656, 56658 Presently not cultivated.
3			Chilakacherla	Chilakacherla Chenchu gudem	44	168.508		—
4		Chintala	Chinnarutla	Peddarutla	4	19.102		Claim Nos.4764, 4763 Having only one evidence. Claim No.55662 No evidence. Claim No.55659 Change of name in the map
5				Chinnarutla	10	17.697		—
6			Chintala	Chintala	71	208.310		Claim Nos. 4715, 4891, 1819, 4887, 4884, 1824, 56001, 55637, 55644, 55638, 1938, 1937, 4910, 4943, 4714, 55671, 4868, 4782, 55643, 4886, 55640, 55676, 55674, 55673, 1929, 55679, 55678, 55677, 4711, 12100, 4716, 4796 no evidences/ no verification reports/ change of names.
7				Marripalem	38	130.420		Claim Nos. 4594, 4808, 4585, 4662, 4668, 4812, 4804, 4810, 4592, 4669, 4659, 4564, 4605, 55629 More than 10 Acres/ no sruvey/ change of names
8			Tummalabailu	Tummalabailu	51	121.904		—
9		Ch. Mantanala	Nallaguntla	Nallaguntlabodu	31	76.321		Claim No. 4552 More than 10 Acres.Claim Nos. 4450, 4644 Worng with GPS reading
10				Ayyanakunta	28	68.128		Claim Nos. 1131, 1140, 56386, 56387, 56397, 56394, 56393, 55712, 55713 Cultivated after December 2005
11		P. Mantanala	P. Mantanala	Korrapolu gudem	25	62.292		Claim Nos. 23322, 1068, 10764622, 1069 Only one evidence/ More 10 Acres/ Change of name
12				P. Mantanala gudem & Cheruvu gudem	90	313.087		Claim Nos. 9946, 4953, 1176, 1178, 9967, 9968, 9905, 55606, 23324, 9841, 23327, 23328, 9858, 9850, 1172, 4637, 1156 only one evidence/ More 10 Acres/ Change of name.
13			Y. Cherlopalli	Cheruvu gudem	17	86.250		All claims having only one evidence.
				Total:	**472**	**1514.249**		

Submitted to the Divisional Forest Officer (WL), Markapur for favour of information and necessary action.

Forest Range Officer,
Dornal

కర్నూలు జిల్లా అడవిలో చెంచుల అటవీహక్కులు, పటాలు వివరాలు

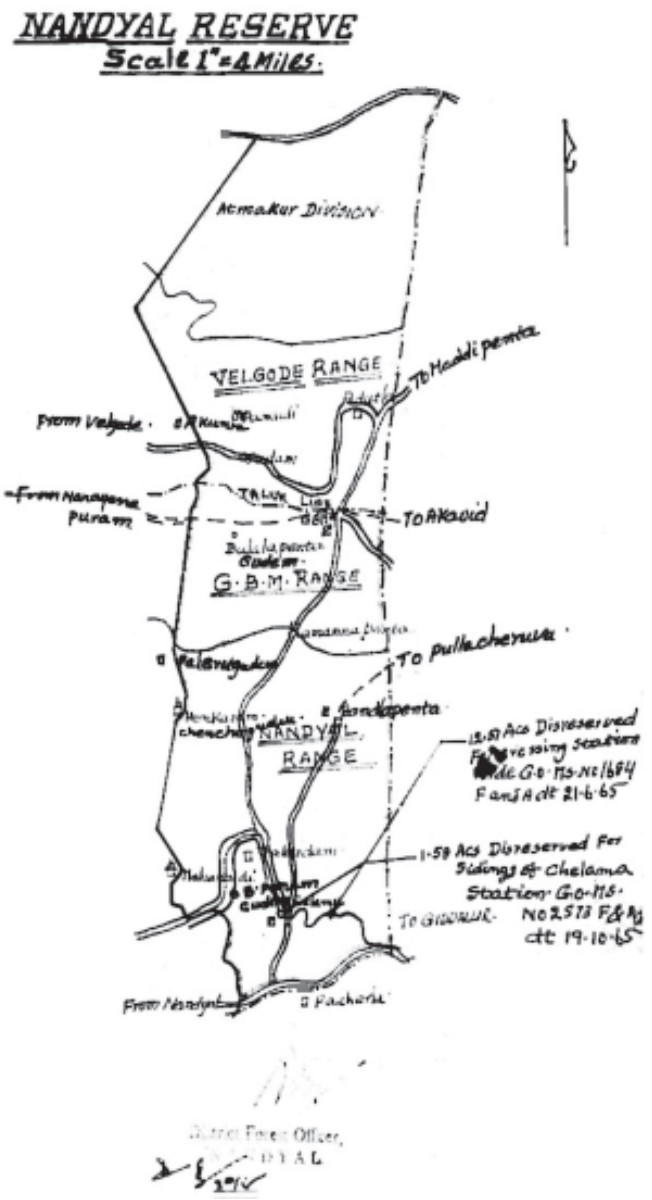

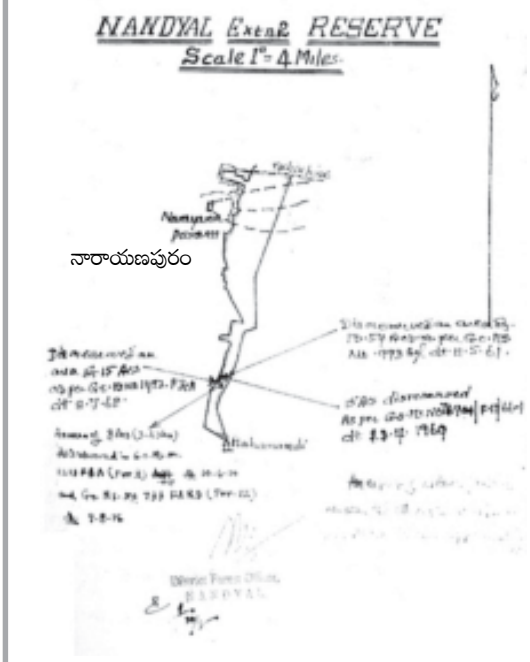

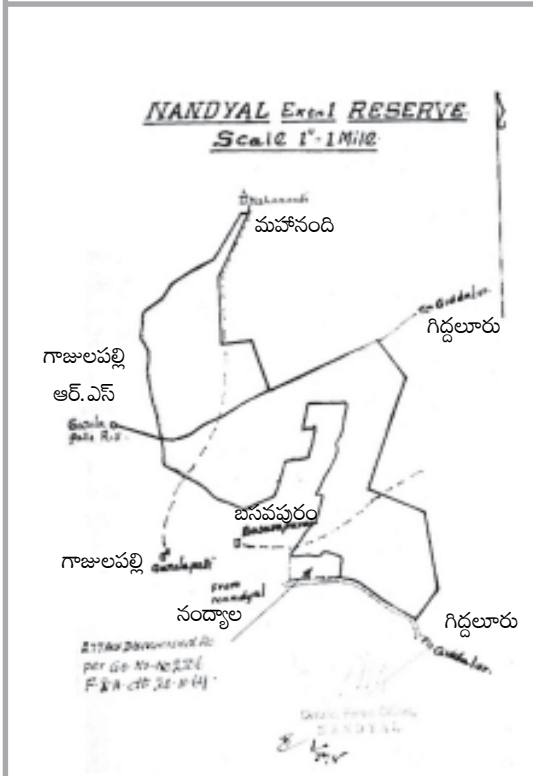

నంద్యాల, నందికొట్కూరు తాలుకాలు, కర్నూలుజిల్లా

- తిమ్మన్నబావి
- సుబ్బారెడ్డికుంట
- యనుబోతులగుండం
- ఎండ్రకాయబొక్క
- సుద్దకురవ
- పల్లమడుగు
- జోమువాగు
- మొరపంకుంట
- బసవయ్యబావి

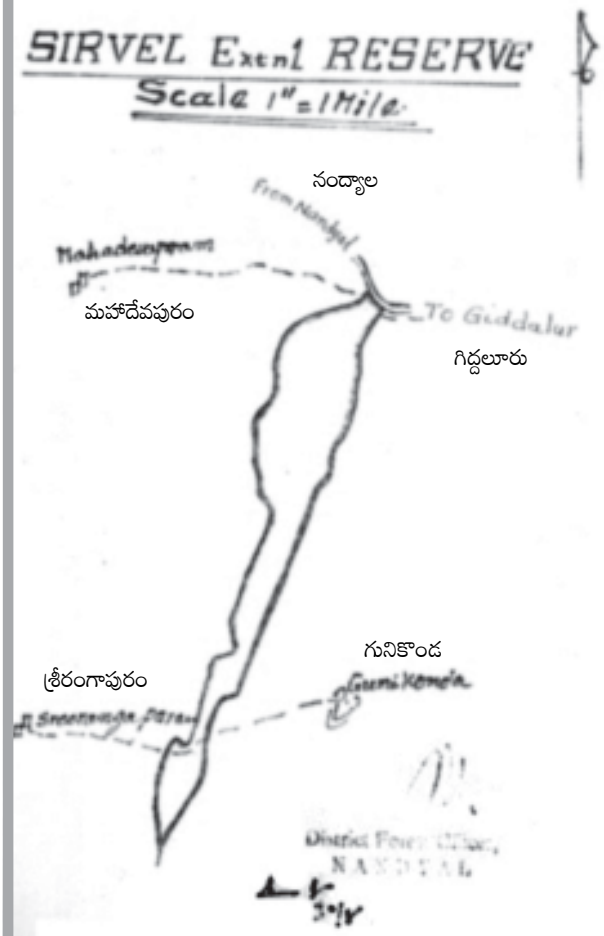

నంద్యాల

మహాదేవపురం

గిద్దలూరు

గునికొండ

శ్రీరంగాపురం



నల్లకల్వ

గిద్దలూరు

ఆత్మకూరు

రుద్రకోడ్

వెల్గోడ్

బుగ్గపెంట

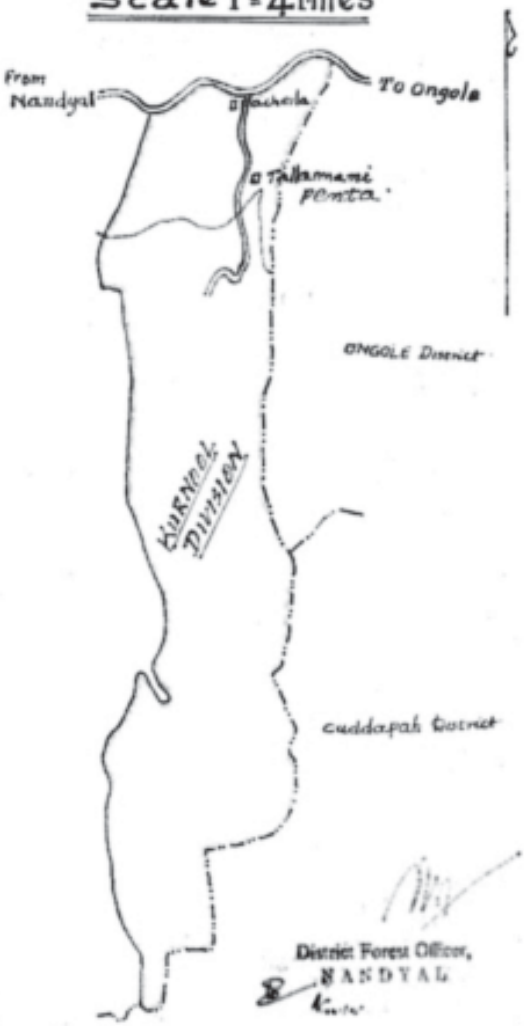

సిరివెల్ తాలూకా (సిరివెల్ రిజర్వు) కర్నూలుజిల్లా

- చిన్నవంగలి గ్రామం
- రౌతుకమడుగు (మేదరవాని బావి)
- ఆకులజంగం
- ఆకులపాపయ్యబావి
- దూరుడుకంబాలు
- ఒత్తిమడుగు
- లక్ష్మిఅమ్మవారు కోనేరు
- పతకమడుగు
- కోమటివానిబావి
- దొరబావి
- దొరసానిబావి
- చిన్నబండలసెల
- బండలమడుగు

కర్నూలు జిల్లా అడవిలో చెంచుల అటవీహక్కులు, పటాలు వివరాలు

కోర్ ఏరియా (నిర్మానుష్య ప్రాంతం)లో గల అప్పాపూర్‌లో అటవీహక్కులు గుర్తించారు కాని పెచ్చెరువులో గుర్తించలేదు.

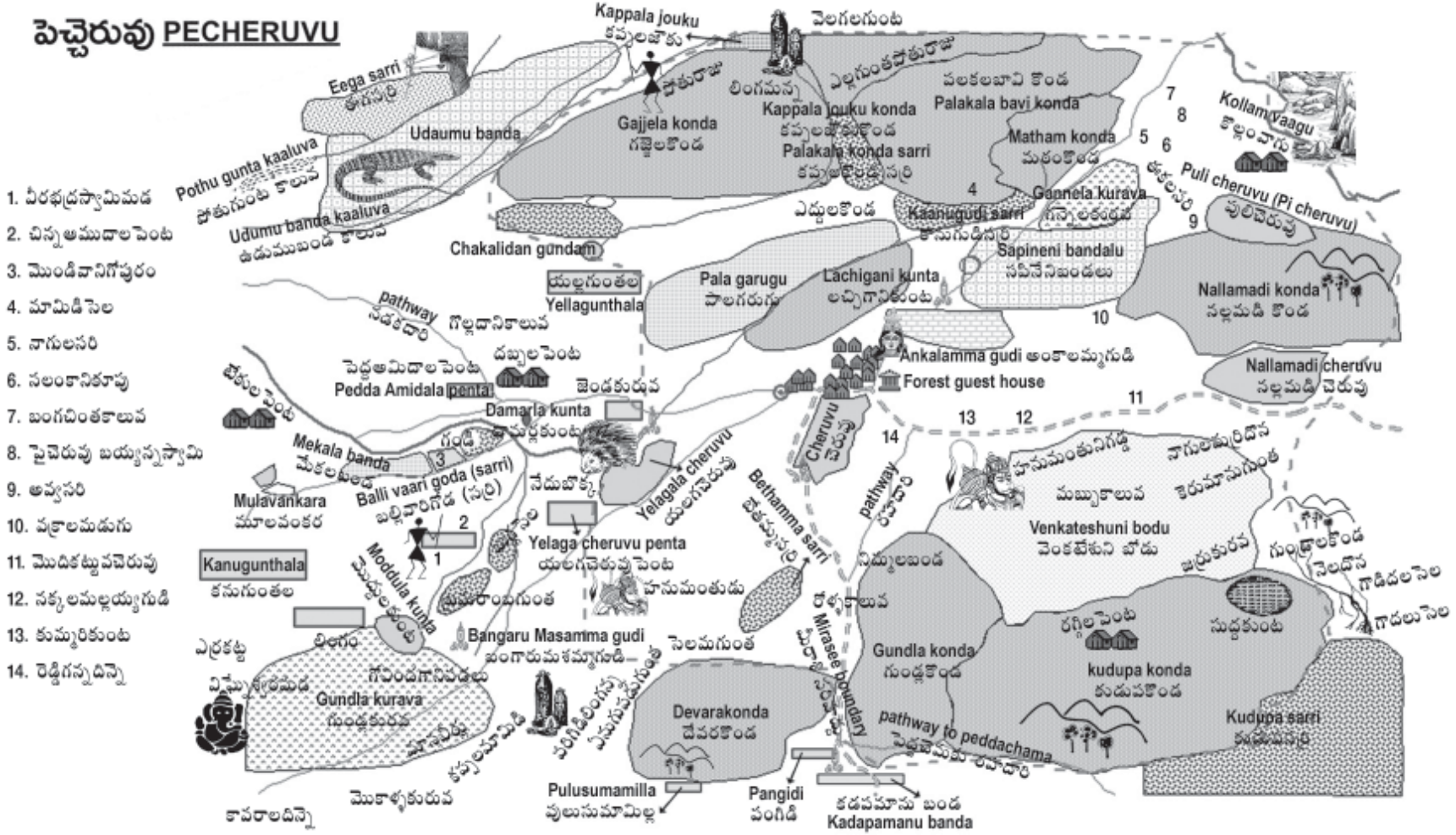

గాజులపల్లె మెట్లగూడెం - కర్నూలు జిల్లా

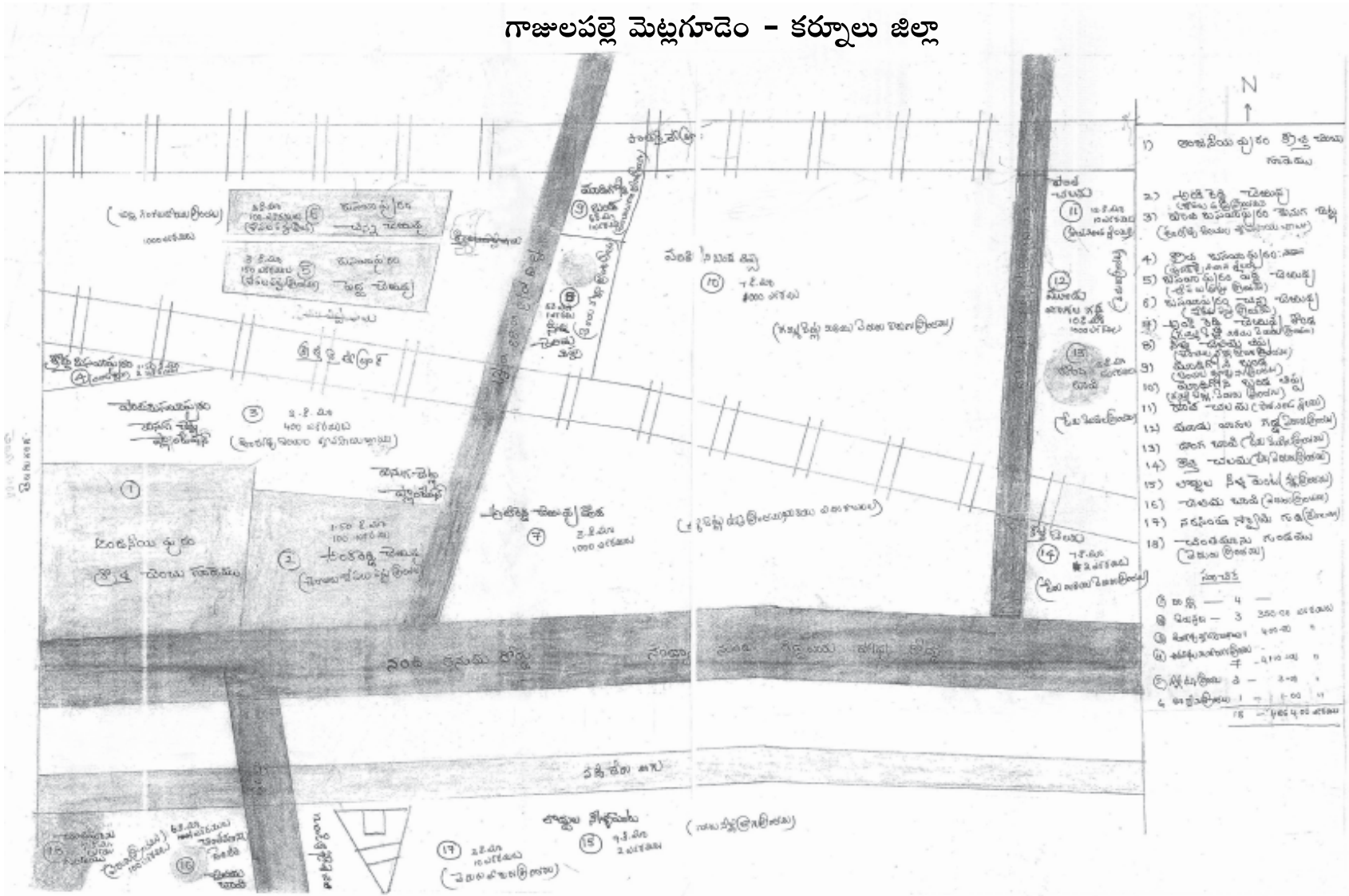

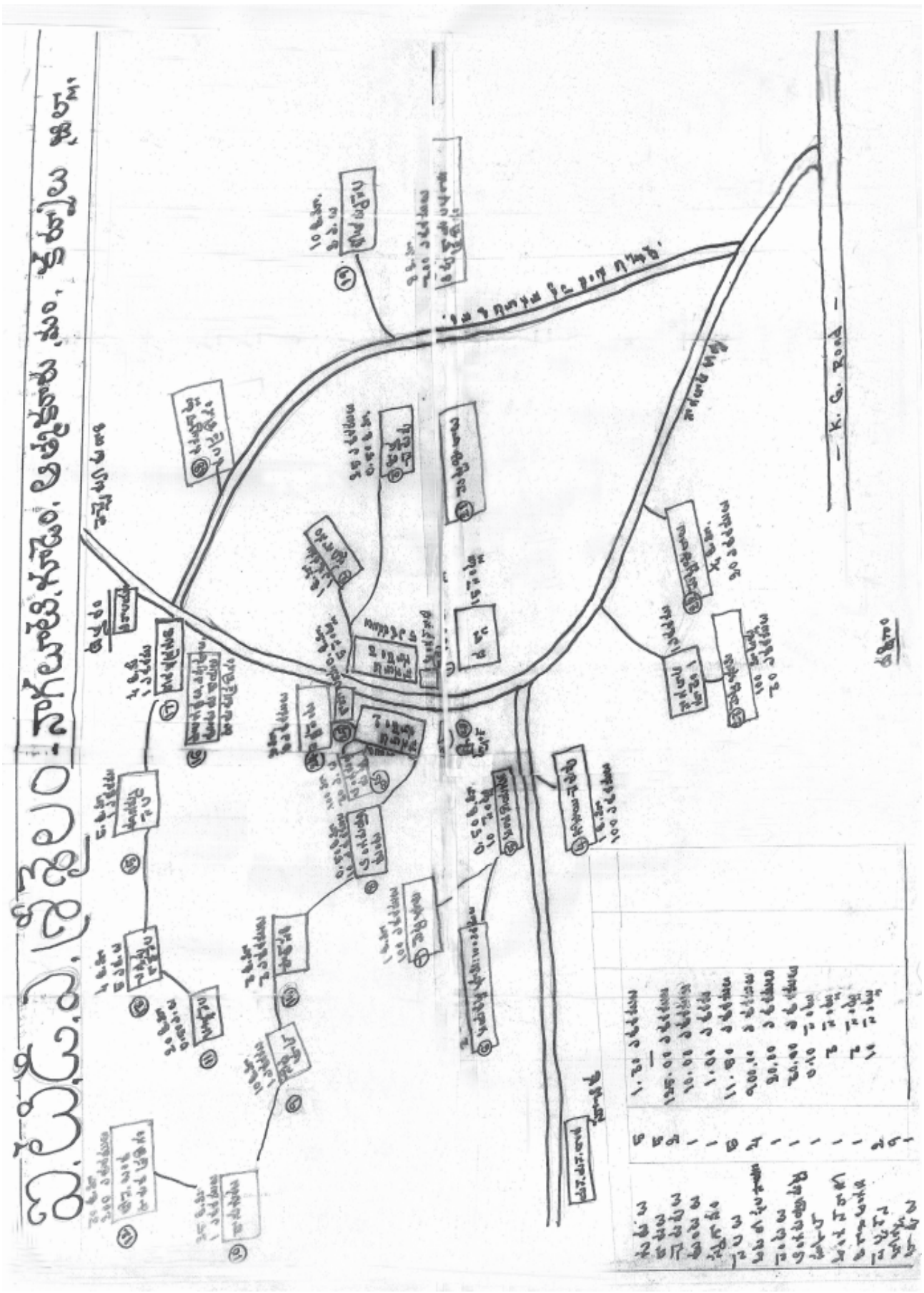

సెన్సస్‌వారు

తయారుచేసిన బైర్లూటిగూడెంపటం

133పేజిలో చూడండి

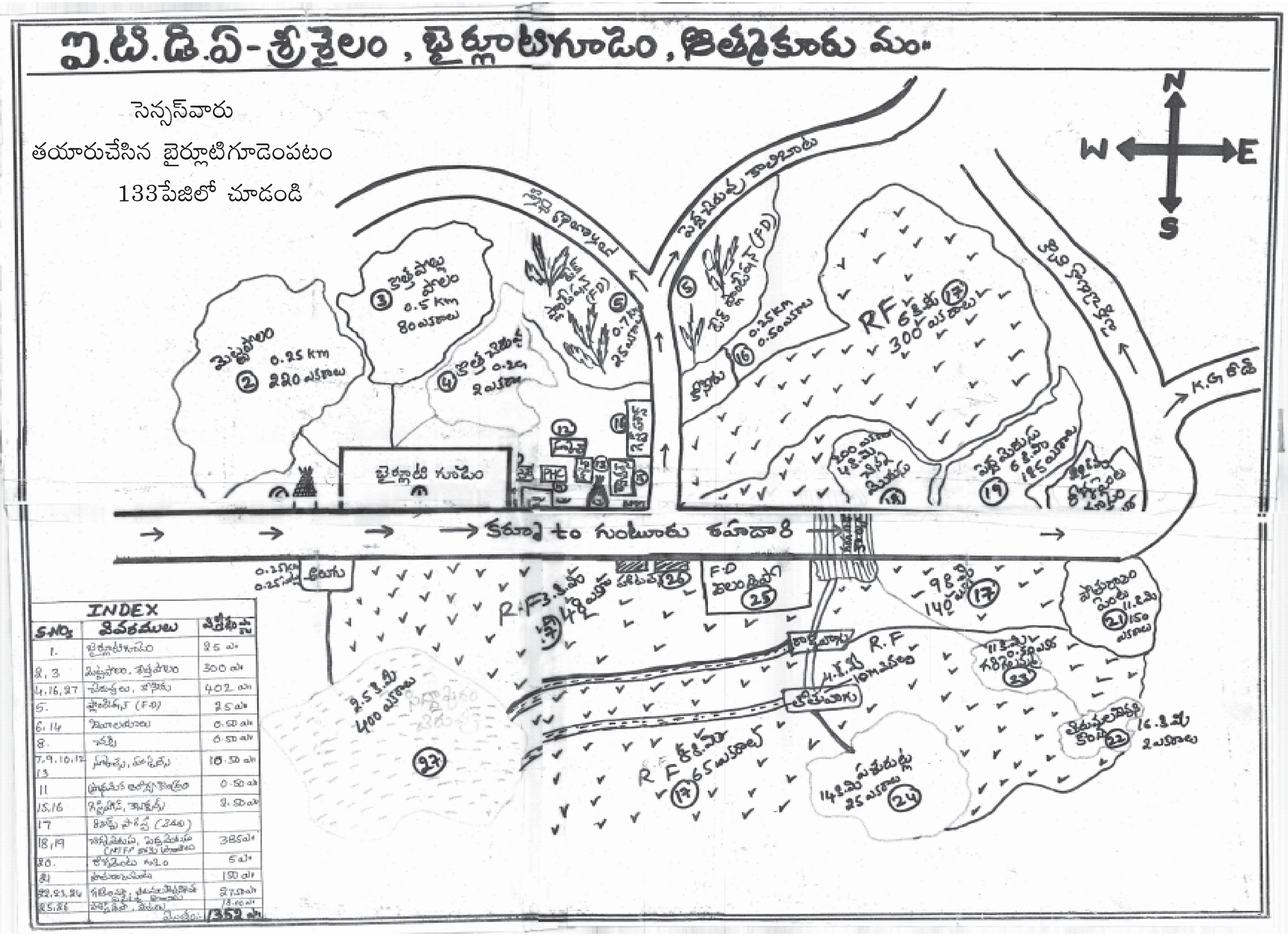

S.NO	వివరములు	విస్తీర్ణం
1.	బైర్లూటిగూడెం	25 ఎ
2, 3	మెట్టపొలం, కొత్తపొలం	300 ఎ
4,16,27	చెరువులు, కొనేరు	402 ఎ
5.	ప్లాంటేషన్ (F.D)	25 ఎ
6, 14	[illegible]	0.50 ఎ
8.	[illegible]	0.50 ఎ
7,9,10,12, 13	[illegible]	10.50 ఎ
11	ప్రాథమిక ఆరోగ్య కేంద్రం	0.50 ఎ
15,16	[illegible]	2.50 ఎ
17	[illegible] (24ఎ)	
18,19	[illegible]	385 ఎ
20.	[illegible]	5 ఎ
21	[illegible]	150 ఎ
22,23,24	[illegible]	27.50 ఎ
25,26	[illegible]	18.00 ఎ
	మొత్తం	1352 ఎ

మహానందిచెంచుగూడెంలో బయమ్మ మొదలైనవారిమీద అటవీశాఖ పెట్టిన కేసును అటవీహక్కుల కమిటీ తీర్మానంలో నమోదు చేయలేదు. కనీసం బంకచెట్లైనా వేసుకోనిమ్మని చెంచులు కోరుతున్నారు. చుట్టూ ఉన్న రైతులు నెమ్మదిగా ఈ భూమిని ఆక్రమిస్తుంటే అటవీశాఖ చూస్తు ఊరుకుంటుందికాని చెంచులు కోసం బంక చెట్లు వేయడంలేదు, వేయనివ్వడంలేదు.

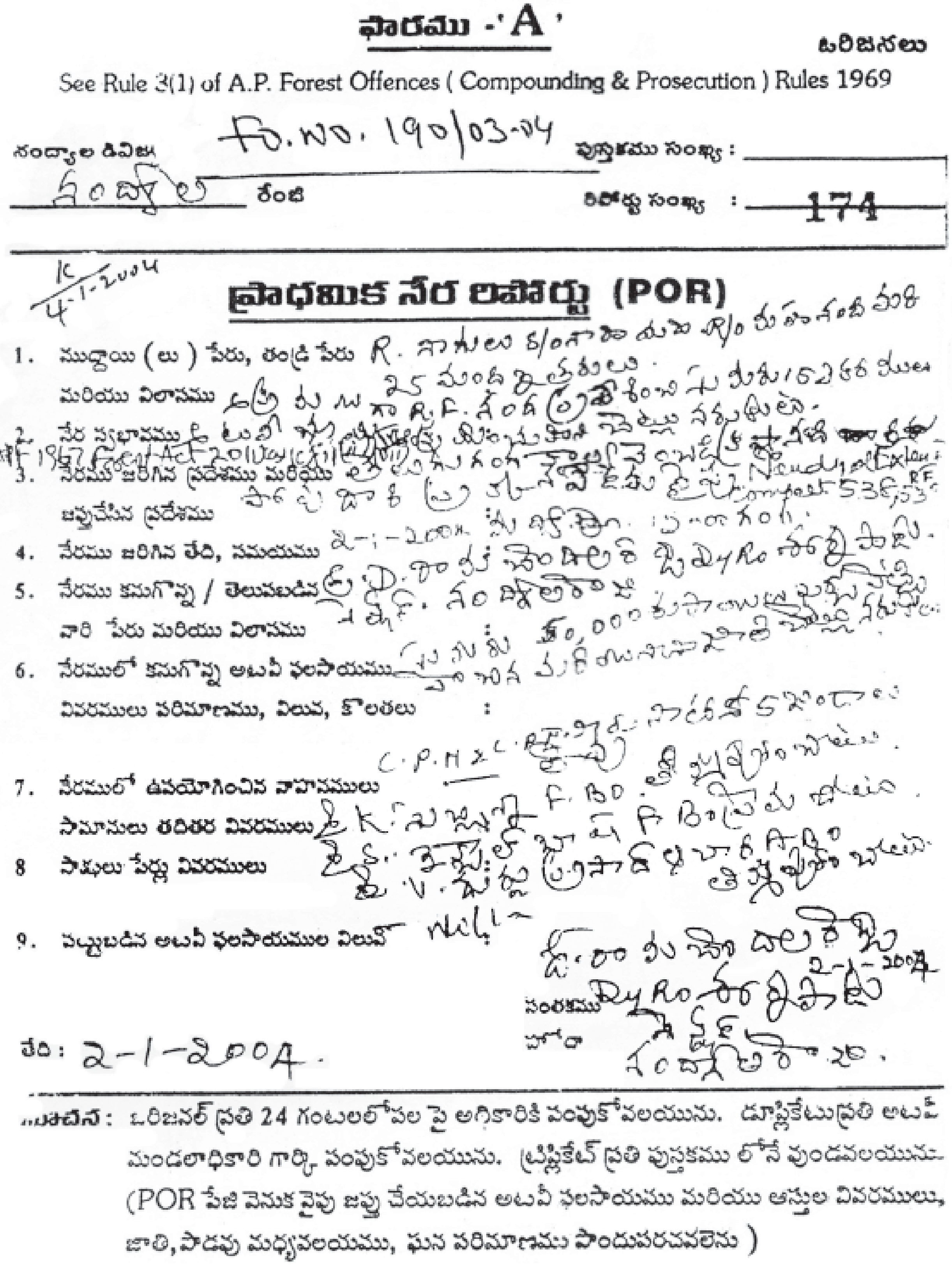

ఫారము -'A'

గిరిజనులు

See Rule 3(1) of A.P. Forest Offences (Compounding & Prosecution) Rules 1969

నంద్యాల డివిజను F.O. No. 190/03-04 పుస్తకము సంఖ్య :

నంద్యాల రేంజి రిపోర్టు సంఖ్య : 174

ప్రాథమిక నేర రిపోర్టు (POR)

1. ముద్దాయి (లు) పేరు, తండ్రి పేరు మరియు విలాసము
2. నేర స్వభావము
3. నేరము జరిగిన ప్రదేశము మరియు జప్తుచేసిన ప్రదేశము
4. నేరము జరిగిన తేది, సమయము 2-1-2004
5. నేరము కనుగొన్న / తెలుపబడిన వారి పేరు మరియు విలాసము
6. నేరములో కనుగొన్న అటవీ ఫలసాయము వివరములు పరిమాణము, విలువ, కొలతలు :
7. నేరములో ఉపయోగించిన వాహనములు సామానులు తదితర వివరములు
8. సాక్షులు పేర్లు వివరములు
9. పట్టుబడిన అటవీ ఫలసాయముల విలువ Nil

సంతకము

హోదా

తేది : 2-1-2004.

సూచన : ఒరిజినల్ ప్రతి 24 గంటలలోపల పై అధికారికి పంపుకోవలయును. డూప్లికేటుప్రతి అటవీ మండలాధికారి గార్కి పంపుకోవలయును. ట్రిప్లికేట్ ప్రతి పుస్తకము లోనే వుండవలయును. (POR పేజీ వెనుక వైపు జప్తు చేయబడిన అటవీ ఫలసాయము మరియు ఆస్తుల వివరములు, జాతి,పొడవు మధ్యవలయము, ఘన పరిమాణము పొందుపరచవలెను)

అటవీ, రెవిన్యూ సరిహద్దులు తేలక నలిగిపోతున్న చెంచులు - ఎర్రవేణి చెంచుకాలనీ

బొల్లాపల్లి మండలం పలుకూరు గ్రామపంచాయతి పరిధిలోగల చెంచు, ఎరుక, యానాది, సుగాలి కుటుంబాలకు చెందినవారు గత 20 సంవత్సరములకు పైబడి గుట్లపల్లి రెవిన్యూ గ్రామ సర్వేనెం.62/53లో గల సుమారు 150 ఎకరాల భూమిని సాగుచేసుకొనుచూ అక్కడే గుడిసెలు నిర్మించుకొని ఎర్రవేణి చెంచు కాలనీగా ఏర్పడి ఉన్నారు. సదరు కుటుంబాల వారికి రేషన్‌కార్డులను మరియు పక్కా గృహనిర్మాణం కొరకు పొసెషన్ సర్టిఫికెట్లను సంబంధిత రెవిన్యూ అధికారులు మంజూరు చేసి యున్నారు. సదరు కుటుంబాలవారు ఎస్.టి ఆదర్శ అంకాళపరంజ్యోతి గ్రామాభివృద్ధి సంఘం క్రింద ఒక సంఘమును రిజిష్టరు చేసుకొని, పై సర్వే నెం.62/53లో కంది, మినుము, నువ్వు పంటలను సాగు చేసుకొనుచున్నారు. సదరు భూమి ఎస్.టి. ఆదర్శ అంకాళపరంజ్యోతి గ్రామాభివృద్ధి సంఘం సభ్యుల స్వాధీనము అనుభవములోనే యున్నది. సంఘసభ్యులు రెవిన్యూ శిస్తులను కూడా చెల్లించుచున్నారు. ఈ భూమిలో నీరుగాక ఇతరులు ఎవరూ స్వాధీనంలో లేరు. ఉన్న వాస్తవము తెలియజేస్తూ ఈ సర్టిఫికెటు ఇవ్వడమైనది. *...(సం.) మండల రెవిన్యూ ఆఫిసర్, బొల్లపల్లిమండలం, 19-12-08*

☛ అటవీశాఖ తమను తొలగించకుండా, చెంచులు హైకోర్టునుండి స్టే తెచ్చుకొన్నారు. ఈ భూములకోసం చెంచులు కొందరు బయటనుండి వచ్చిన సుగాలీలు కొట్టుకుంటున్నారు, పోలీసు కేసులు పెట్టుకుంటున్నారు.

రెండవ విడతలో తమ గ్రామాలను తీసుకోలేదని గుంటూరు చెంచుల ఫిర్యాదు

Date: 11-02-2013

మహారాజశ్రీ జిల్లా కలెక్టర్ వారి

దివ్య సముఖమునకు గుంటూరు జిల్లా

విషయం: గుంటూరు జిల్లా, వెల్దుర్తి, మాచర్ల, దుర్గి మండలాలలోని చెంచులు (P.T.G) వ్రాసుకొను ధరఖాస్తు విన్నపములు.

అయ్యా

మా గ్రామాలలో ఫారెస్టు భూములు పుట్టుక సంబంధించిన క్లైములు 315 పరిశీలింపవలసి ఉన్నది. సదరు విషయమును P.O. I.T.D.A. వారు సర్వే పూర్తి చేయించమని నరసరావుపేట R.D.O. గారికి 30-07-2011న లేఖ వ్రాసి ఉన్నారు.

R.D.O. నరసరావుపేట వారు, ఫారెస్టు రేంజరు ఆఫీసరు వారికి కొన్ని గ్రామాలలోనే తనిఖీ చేయవలసిందిగా సిఫార్సు చేసారు. వీటిలో P.O. గారు చెప్పిన గ్రామాలు లేవు. (18-09-2012)

ప్రస్తుతం సోషల్ వేల్ఫేర్ డిపార్టుమెంట్ వారి ఉత్తర్వులు ప్రతీ చెంచు గ్రామానికి, ఫారెస్టు హక్కుల కమిటీ వేసి అటవీ హక్కులు పట్టాలు ఇచ్చే పనిని పూర్తి చేయవలసిందిగా ఆదేశాలు ఇచ్చియున్నారు. (04-10-2012)

కావున తమరు మాయందు దయవుంచి మూడు మండలాలలోని 315 క్లైములు పరిశీలించి పట్టాలు ఇప్పించే పనిని పూర్తి చేయించగలరని కోరి ప్రార్థించుచున్నాము.

ఇట్లు

తమ విధేయులు

యు. రంగయ్య

యం. పెన్నయ్య

మరియు తదితరులు

కలెక్టరు ముందు అధికారులు పి.ఓ. పంపించిన క్లైములు తమకందలేదని తప్పించుకున్నారు. కానీ పి.ఓ. ఉత్తరం మీద క్లైములు ముట్టినట్లు వ్రాసి మాచర్ల అడవి క్షేత్రాధికారి కార్యాలయం ముద్రవేశారు.

31-8-2008 Court Notice

ఆంధ్రప్రదేశ్ ప్రభుత్వము
సమీకృత గిరిజనాభివృద్ధి సంస్థ పిటిజి చెంచు, శ్రీశైలం ప్రాజెక్టు
శ్రీశైలం

సుండి .
శ్రీ కె రమేష్,యం .యస్ .సి .ఎజి .,
ప్రాజెక్టు అధికారి,
సమీకృత గిరిజనాభివృద్ధి సంస్థ
పిటిజి చెంచు,
శ్రీశైలం ప్రాజెక్టు,
కర్నూలు జిల్లా .

వరకు .
శ్రీయుత రెవిన్యూ డివిజనల్ అధికారి.
నరసరావుపేట,
గుంటూరు జిల్లా వారికి .

లేఖ .ఆర్ .సి .నెం .A2/1101/2010, dt.7-7-2011.

ఆర్యా,

విషయము:సమీకృత గిరిజనాభివృద్ధి సంస్థ పిటిజి చెంచు, శ్రీశైలం ప్రాజెక్టు అటవీ హక్కుల చట్టం, 2006 ప్రకారం గుంటూరు జిల్లా సందలి చెంచు గూడెములయందు కమ్యూనిటి, వ్యక్తిగత క్లెయిమ్సు గ్రాము సభలు నిర్వహించిన వాటిని SDLC నిమిత్తము RDO., నరసరావుపేట వారికి పంపుట గురించి

సూచిక : గ్రామసభలు నిర్వహించిన వ్యక్తిగత, కమ్యూనిటి క్లెయిమ్ల వివరములు

****

గుంటూరు జిల్లా నందు గల వెల్దుర్తి, మాచర్ల, దుర్గి, దొల్లాపల్లి మండలములయందలి చెంచు గిరిజన గ్రామములయందు 2006 అటవీ హక్కుల చట్టం క్రింద పారెస్టు భూములయందు హక్కు కల్పించుటకుగాను గ్రామ సభలు నిర్వహించి కమ్యూనిటి క్లెయిమ్సు మరియు వ్యక్తిగత క్లెయిమ్సు సంబంధిత పారెస్టు అధికారులతో మరియు రెవిన్యూ అధికారులతో సమావేశము ఏర్పాటు చేసి SDLC నిర్వహించి క్లెయిమ్సు ఆమోదింపచేయుటకు వివరములు ఇందు వెంట జతపరచడమైనది .

కావున రెవిన్యూ డివిజనల్ అధికారి, నరసరావుపేట, గుంటూరు జిల్లా వారు సంబంధిత రెవిన్యూ, పారెస్టు అధికారులను సమావేశపరచి SDLC సమావేశము ఏర్పాటు చేసి ఇందువెంట తెలిపిన వ్యక్తిగత క్లెయిమ్సు మరియు కమ్యూనిటి క్లెయిమ్సు ఆమోదింపచేసి DLC నకు పంపుటకు తగు చర్య తీసుకొనవలసినదిగా కోరనైనది .

భవదీయ,

ప్రాజెక్టు అధికారి

ప్రతి . జిల్లా గిరిజన సంక్షేమశాఖాధికారి, గుంటూరు జిల్లా వారికి తగు సమాచారం మరియు చర్య నిమిత్తము .
ప్రతి . వ్యవసాయాధికారి, ఐటిడిఎ ., శ్రీశైలం వారికి తగు సమాచారం మరియు చర్య నిమిత్తము.

Individual Claims - A forms

Mandal	Name of the Chenchugudem	No. of claims	Extent in Acres/KMs
Veldurthy	Mittameddipalli	33	104.00
	K.C.Penta	19	34.8
	Gottipalla	13	54.00
	Jendapenta	13	50.50
	Davupally	14	39.00
	Sevanaikthanda	24	77.00
	Bothukulapai	45	105.70
	Vajralapadu	26	55.00
	Hanumapuram	28	80.30
	Loyapally	44	154.50
	Veldurthy	6	14.70
	Rachamallapadu	13	34.00
Macherla	Bodanampadu	22	44.00
Durgi	Mallikarjunagudem	3	6.00
	Kakirala	56	240.60
	Terala	16	32.00
	Total	375	1126.1

Not in V.P.S. WLM [illegible]

ABSTRACT

District	Individual Claims			Community Claims		
	No. of Villages	No. A CLAIMS	Extent in Acres	No. of villages	No. of B Claims	Extent in Acres
Guntur	16	375	1126	23	425	10928.00

PROJECT OFFICER.

Received above 5 Nos PRC applications
M 3/10/2014

3/10/2014
-522 416

From
Sri.P.Arun Babu,
Revenue Divisional Officer,
& Chairman, Sub Divisional Level
Committee, ROFR, Narasaraopet.

To
The Forest Range Officer,
Guntur.
The Forest Range Officer,
Macherla (Territorial)
The Forest Range Officer,
Vinukonda.
The Forest Ranger Officer,
(Wild Life Management)
V.P.South, Nagarjuna Sagar,

Rc.No. STF/36/2008 dt. 19-9-2012.

Sir,

Sub:- T.W.D. – Guntur Dist. – Implementation of ROFR Act-2006 - Conducted Sub Divisional Level Committee Meeting on 18-9-2012 under the Chairmanship of Revenue Divisional Officer, Narasaraopet in the O/o RDO., NRT, - Request for sending of Joint Inspection report on claims – before 29-9-2012 - Regarding.

Ref:- Resolution of Sub Divisional Level Committee Meeting on Conducted by the Revenue Divisional Officer/Chairman, Sub Divisional Level Committee, Narasaraopet for ROFR held on 18-9-2012.

* * *

It is to inform that the Sub Divisional Level Committee meeting was conducted on 18-9-2012 at 10-00 A.M. in the Office of the Revenue Divisional Officer /Chairman, Sub Divisional Level Committee along with committee members and passed the resolution.

As per the resolution, the Committee proposed to conduct joint inspection with the Forest Officials, Asst. Tribal Welfare Officer & Revenue Officials along with tribal beneficiaries of the concerned villages.

SNo	Visiting Officer, Name of the Mandal	Village	No.of claims to be verified in the joint inspection	Date of visit
1	**Forest Range Officer, Guntur.**			
	1. Piduguralla	Guthikonda	62	23-9-2012
		Vemagiri		
	2. Machavaram	Morjampadu	55	23-9-2012
	3. Nekarikallu	Gullapalli	28	24-9-2012
		Udayanagar	8	25-9-2012
	4. Machavaram	Chennaiahpalem	5	
		Nageswarapuram Thanda	37	25-9-2012
		Pinnelli	5	
	5. Nekarikallu	Srirampuram Thanda,	43	25-9-2012
2	**Forest Range Officer, (Territorial) Macherla**	Kothapalli	38	
		Dwarakapuri	28	24-9-2012
3	**Forest Range Officer, (wild life) V.P.South,** Nagarjuna Sagar, Macherla, (Md)	Regulavaram Thanda	111	
		Brahmanandapuram	39	24-9-2012
4	**Forest Range Officer, Vinukonda,** Bollapalli(Md)	Palukuri thanda	21	
		EnimidaThanda,	9	
		Yerraveni chenchu colony	7	29-9-2012
		Somlal Thanda	15	
		Naidupalem	350	

I request to verify the claims along with teams by conducting the joint inspections in the above specified dates and submit the Inspection reports with all signatures to the Chairman, Sub Divisional Level Committee / Revenue Divisional Officer, Narasaraopet, along with a copy of the same to the Dist.Tribal Welfare Officer, Guntur for taking further action in the matter.

For R.D.O./ Chairman, SDLC,
NARASARAOPET. 19/9

Yours faithfully,
Sd/-P.Arun Babu,
R.D.O./ Chairman, SDLC.,
NARASARAOPET.

ఉపగ్రహ పద్ధతి సర్వేపై చెంచుల అభ్యంతరాలు

శ్రీమతి అనిత రాజేంద్ర, ఐ.ఏ.య
కలెక్టరు మరియు జిల్లా మేజిస్ట్రేట్,
ప్రకాశం జిల్లా, ఒంగోలు.

శ్రీయుత రెవిన్యూ డివిజనల్ అధికారి,
మార్కాపురం.

ఆర్.సి.నం. [illegible]-3378-2012, తేదీ.14-12-2012

ఆర్యా,

విషయము:- ప్రజా ఫిర్యాదు విభాగ దరఖాస్తులు – అటవీ భూములు –RoFR Act – దోర్నాల మండలము కొత్తూరు, పెద్ద మంతనాల, బలిజేపల్లి, చెలకచెర్ల, చెరువుగుడిం, చిన్నారుట్ల, కొరపోలు గ్రామములు – అటవీ భూమిని చెంచు షెడ్యూల్డు తెగలకు చెందినవారు సాగుచేసు కొనిన భూములకు హక్కుపత్రములు మంజూరు చేయ కోరుట – వివరణ నివేదిక సమర్పించుట – గురించి.

సూచికః- శ్రీ వి. గురవం య్య 50 మంది దరఖాస్తు జిటియస్.నెం.80888, తేది.19.1[illegible].2012.

పై నుదహరించిన సూచిక[illegible]ందలి విషయములో మీ దృష్టిని ఆహ్వానించడమైనది.

పై నుదహరించిన సూచిక[illegible] శ్రీ వి. గురవయ్య మరియు 50 మంది ప్రజా ఫిర్యాదుల విభాగంలో దరఖాస్తు దాఖలుచేసియున్నారు. దరఖాస్తుదారులు వారికి అటవీ హక్కుల చట్టము క్రింద భూములు ఉన్నవాటికి హక్కుల కొరకు ఫా[illegible]ం-ఎ క్లైమ్[illegible]లు పెట్టినామనియు, గ్రామ సభద్వారా తీర్మానించి యస్.డి.యల్.సి., యన్.డి.సి.ఎ[illegible]కి పంపినామనియు, వాటిని ఆమోదించకుండా ఉపగ్రహ సహాయంతో సరిదిద్దేనకి తీసుకొని అటవీ శాఖ[illegible]ము ఆర్.డి.ఓ. గారు వారి 50 క్లైములను తిరస్కరించినారనియు, ఆ భూములను వారు 2005వ సం[illegible]వత్సరము డిసెంబరు మాసము 13వ తేదీకి పూర్వం నుండి సాగుచేసుకొని పంటలు పండించుకొని జీవించుచున్నామనియు, కావున వారియొక్క అభ్యర్థనను అప్పీలుగా వారియొక్క 90 క్లైమ్[illegible]లను తిరిగి పునఃపరిశీలన జరిపి వారికి హక్కు పత్రములు మంజూరుచేయునటుల డివిజనల్ [illegible]రెవెన్యు అధికారి, మార్కాపురం వారిని, రెవిన్యూ డివిజనల్ అధికారి, మార్కాపురం వారిని తదితరులకు ఆదేశములు జారీచేయకొరుచూ దరఖాస్తు దాఖలుచేసుకొనియున్నారు. ఇందు[illegible]ంబడి దరఖా[illegible]స్తుదారుల దరఖాస్తు నకలు ప్రతి జతపరచడమైనది.

కావున దరఖాస్తుదారులు దరఖాస్తులో తెలిపిన విషయములను కూలంకుషముగా పరిశీలించి, సదరు పైనమును దరఖాస్తుదారుల[illegible] తెలియపరచి, ఆర్.ఓ.యఫ్.ఆర్. చట్ట పరిధిలో తదుపరి చర్యలు నైకొనుటకు సమగ్ర నివేదిక పంపవల[illegible]సదిగా మిమ్ము కోరడమైనది.

భవదీయుడు,
(సం.) జె. రాధాకృష్ణమూర్తి,
జిల్లా కలెక్టరువారి తరపున, ఒంగోలు.

జతః- సూచికలో తెలిపిన పత్రములు

ని.ప్ర.ఉ.పం.

పర్యవేక్షకుడు (ఇ)

గతంలో జరిగిన సర్వేలు, సాక్ష్యాలు

గుర్తింపుకార్డులు
భూమిపై ఆనవాళ్ళు
(గుడిసెలు,రాతికట్టలు)
నాలుగు వైపులా పాలం సరిహద్దులతో
వ్యక్తిగత అర్జీలు

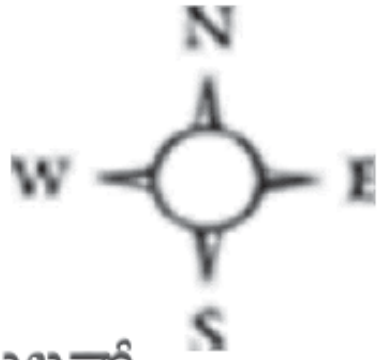

ప్రభుత్వ, పరిశోధన సంస్థలనుండి ఆధారాలు

కర్నూలుజిల్లా మాన్యువల్ 1885

"ది చెంచూస్" హెమెండార్ఫ్ (1943)

1965 జనగణన (సెన్సస్) ప్రచురణలు

అటవీశాఖ చెంచులకు కేటాయించిన భూములు,

యాత్రికులకుదారులు, వసతులు వగైరా (1932)

"సోషల్ ఎకాలజీ ఆఫ్ చెంచూస్" అనిల్‌గుప్తా (1982)

"ది చెంచూస్" భౌమిక్ (1990)

✪ 1989లో అటవీ, రెవిన్యూశాఖలు సంయుక్తంగా సర్వే చేసి సూడేకులపాడు, చేమలలో చెంచుల వ్యవసాయభూములను గుర్తించారు. 1932లోనే అటవీశాఖ ఈ భూములను చెంచులకు కేటాయించింది. ఈ వివరాలను పట్టించుకోకుండా అటవీహక్కుల గుర్తింపుకు అధికారులు నిరాకరించారు. చెంచులు అటు కలెక్టరును – ఇటు ఎమ్.ఎల్.ఎను కదిలించి ఈ విషయం దర్యాప్తు చేయవలసిందిగా తీర్మానం చేయించారు.

శ్రీమతి అనిత రాజేంద్ర, ఐ.ఏ.యస్.,
కలెక్టరు మరియు జిల్లా మేజిస్ట్రేట్,
ప్రకాశంజిల్లా, ఒంగోలు.

శ్రీయుత డివిజనల్ అటవీశాఖాధికారి,
(వన్యప్రాణి విభాగం),
మార్కాపురం.

యల్.పరి. ఇ1-2225-2012, తేది:13-08-2012

ఆర్యా,

విషయము: RoFR Act - వ్యవసాయభూమి కేటాయింపు - దోర్నాల మండలం, మోట్లు మల్లికార్జునపురం చెంచుగూడెం - సుడేకులపాడులోని అటవీభూమిని సర్వేచేసి వ్యవసాయం నిమిత్తం మంజూరు చేయుట - సమగ్ర నివేదిక కోరుట.

సూచిక: శ్రీ ఉత్తలూరి నగేష్, వి.టి.డి.ఎ. అధ్యక్షులు, మల్లికార్జునపురం చెంచు విన్నపము తేది.01.08.2012

పై నుదహరించిన సూచికలోని విషయములో మీ దృష్టిని ఆహ్వానించడమైనది.

పై నుదహరించిన సూచికలో దోర్నాల మండలం మరియు మల్లికార్జునపురం చెంచుగూడెం నివాసి వి.టి.డి.ఎ. అధ్యక్షులు శ్రీ ఉత్తలూరి నగేష్ అనువారు వారికి గతంలో సుడేకులగూడెంలో ఉండే అటవీ వ్యవసాయభూములను మరలా తీసుకొనుటకు నిర్ణయించు కొనినామనియు, పునరావాసము కల్పించనందున ఆర్.ఓ.యఫ్.ఆర్. ఆక్టు సెక్షన్ 3(యం)ప్రకారం మరలా సుడేకులపాడులోని అటవీ వ్యవసాయభూములను తిరిగి పొందుటకు హక్కును కలిగియునానమనియు, కావున సదరు భూములను తిరిగి పొందే హక్కును కల్పించవలసినదిగా దోర్నాల రేంజ్ చిన్నమంతనాల సెక్షన్ ఆఫీసరు, నల్లగుంట బీట్ ఆఫీసరుకు ఆదేశములు ఇచ్చి వారికి చెందిన 45 చెంచు కుటుంబములకు న్యాయము చేయవలసినదిగా డివిజనల్ అటవీశాఖాధికారి (వన్యప్రాణి విభాగం) మార్కాపురం వారిని కోరుచూ అర్జీ నకలు ప్రతిని శ్రీయుత జిల్లాకలెక్టరువారికి దాఖలుచేసుకొనినారు. సదరు అర్జీ నకలు ప్రతిని ఇందువెంట జతపరచి పంపడమైనది.

పై నుదహరించిన సూచికలోని దరఖాస్తుదారుని విన్నపములోని విషయములన్నింటిని కూలంకుషముగా పరిశీలించి, ప్రభుత్వ ఉత్తర్వులు మరియు ప్రభుత్వంవారి నుండి ఎప్పటికప్పుడు జారీ చేయబడుచున్న సూచనలను పరిగణనలోనికి తీసుకొని చట్టపరిధిలో ప్రభుత్వ నిబంధనలమేరకు తగు చర్యలు గైకొనవలసినదిగాను, సదరు వైనమును దరఖాస్తుదారునకు తెలియపరచి, అవసరమని భావించిన ఎడల తదుపరి చర్యలు గైకొనుటకు సమగ్ర నివేదికను పంపవలసినదిగా మిమ్ముకోరడమైనది.

భవదీయుడు,
(సం.) జె. రాధాకృష్ణమూర్తి,
జిల్లా కలెక్టరువారి తరపున, ఒంగోలు.

ని.ప్ర.ఉ.పం.

పర్యవేక్షకులు (ఇ)

నకలు శ్రీయుత రెవిన్యూ డివిజనల్ అధికారి, మార్కాపురం వారికి తగుచర్య నిమిత్తం పంపడమైనది.

మార్కాపురం సబ్ డివిజనల్ కమిటి సమావేశపు తీర్మానము 13.9.2012

ఈ సమావేశములో ఎమ్.ఎల్.ఎ, వై.పాలెంగారు హాజరై దోర్నాలమండలంనకుచెందిన సూడేకులపాడు మరియు పెద్దచామ చెంచుగూడెములకు చెందిన చెంచులకు వారి పాతవ్యవసాయభూములను తిరిగి పునఃపరిశీలించవలసినదిగా కోరి ఉన్నారు. పై విషయమును ప్రత్యేకంగా పరిగణించి తగు నిర్ణయము కొరకు జిల్లాస్థాయి కమిటికి సిఫార్సు చేయడమైనది.

✪ కర్నూలు, ప్రకాశం జిల్లాలో 1932లో చెంచులకు పై ఉత్తర్వులో పేర్కొన విధంగా అటవీశాఖ కేటాయించిన 6,141ఎకరాల భూమికి 1989లో రెవిన్యూ, అటవీశాఖలు సంయుక్తంగా సర్వేచేసి హక్కుదారుల జాబితా తయారుచేశారు. వాటి ప్రకారం హక్కుపత్రాలు ఇవ్వవలసిందిగా ఐటిడిఎ పి.ఓ ఉత్తరం.

ANNEXURE—V

Proceedings No. 321, Press dt. : 15.7.1932 from Chief Conservator of Forests, Madras.

Statement of Area of Proposed Gudems Enclosures

Sl. No.	No. and name of reserve	Name of Gudem	Area of proposed enclosures	Remarks
1	2	3	4	5
		Kurnool West Division		
1.	Nandikotkur reserved forests	1) Bairluty Portion	300	
		2) Siddapuram enclosures	A 336	For cultivation & Gudem sites
		3) Pecheruvu enclosures	A 85	For Gudems sites
		do	B 332	For cultivation
		4) Chundi	174	do
2.	Nandyal Reserve Forests extension	5) Rudracoda	108	
		6) Pasurutla enclosure	A 60	
		do	B 54	
3.	Nandyal Reserve Forests	1) Narapareddikunta	A 184	
	Nandyal extension-3 reserved forests (Velugode reserved Forests)	2) Abbarajukunta	164	
		3) Pangidi	144	
4.	Guvvalakunta Block-C reserved Forests	1) Bairluty portion	308	
		2) Siddapuram enclosures	A 284	For cultivation
		3) Indireswaram enclosures	A 92	
		4) do	B 160	Both for cultivation
		Kurnool East Division		
5.	Markapur Reserved Forests	1) Thummalabailu	92	
		2) Nakkanti	52	
		3) Palutla	316	
		4) Darabailu	2	Acres or 100 yards square
		5) Gutalachenu	322	
		6) Pannelabailu	2	Acres or 100 yards square
		7) Yerrapenta		do
		8) Burugundala	8	Acres or 200 yards 321 for-7
		9) Suddakunta gudem dwelling at Gandicheruvu	2	
		10) Daddanala	36	
		11) Telugureyanicheruvu	230	
		12) Garupenta	108	
		13) Mallapalem	31	Cultivation at Murkikilella
		14) Marriapalam	152	
		15) Peddachuma	224	
6.	Markapur reserved forest cont.	16) Chinthala	250	
		17) Chennepalem	198	
		18) Garapenta enclosures	A 28	For dwelling site
		do	B 526	
		do Plot No.	1 2	
		do	2 1	
		do	3 5	For cultivation
		do	4&5 8	
		do	6 8	
		do	7 3	
		19) Alipalam	2	
7.	E. N. Block XIII	do enclosure	92	
		do Plot No. 7 Part 3		
		1) Maddipenta	36	
		2) Chinnamantrala	80	
		3) Peddamantrala enclosure	A 20	
		do	B 408	
8.	Gumbum Reserved Forest	Bairut	19	
	Total—		6,141	

Note : Besides the enclosure newly proposed vide column (3) of this statement the following sites etc., allowed at settlement as unreserve encloures will be continued a such (Vide paragraph 59 of report).

✪ కర్నూలు, ప్రకాశం జిల్లాలలో ఇలా సర్వేచేసిన పాలాలను సరిహద్దు రాళ్ళు వేయడానికి లక్షరుపాయలు విడుదల చేయవలసిందిగా రాష్ట్రప్రభుత్వ ప్రధానకార్యదర్శి అధ్యక్షతన చెంచుల స్థితిగతుల మీద జరిగిన సమావేశంలో ఐటిడిఎను ఆదేశించారు. ఈ సర్వే ప్రకారం భూముల్లో ఉన్న చెంచులు, అటవీహక్కుల గుర్తింపు ప్రకారం పట్టాలు పొందుతున్న చెంచులు ఈ వివరాల్లో గల తేడాలు ముందుముందు బయటకు రావచ్చు. కొత్త సమస్యలు సృష్టించవచ్చు. సూడేకులపాడు, పెదచేమ చెంచుల ఆందోళన చూస్తునే ఉన్నాంగదా!

సమీకృత గిరిజనాభివృద్ధి సంస్థ పి.టి.జి. చెంచు

నుండి	వరకు
శ్రీ యన్.నర్సింగరావు, ఐ.ఎ.యస్,	ఫీల్డు డైరెక్టర్,
ప్రాజెక్టు అధికారి, (FAC) సమీకృత గిరిజనాభివృద్ధి సంస్థ పి.టి.జి. చెంచు,	టైగర్ ప్రాజెక్టు,
శ్రీశైలం ప్రాజెక్టు తూర్పు, కర్నూలుజిల్లా.	శ్రీశైలం, కర్నూలుజిల్లా.

లేఖ సంఖ్య డి.3606/91, తేది: 14-7-1993

అయ్యా,

విషయము: ఐ.టి.డి.ఎ. చెంచు అభివృద్ధి శ్రీశైలం ప్రాజెక్టు ఎంక్లోజరు భూములను వ్యవసాయము చేయుటకు అనుమతి ఇవ్వడం గురించి.

సూచిక: 1. అసిస్టెంట్ డైరెక్టర్, సర్వే మరియు ల్యాండ్ రికార్డు, కర్నూలువారి లేఖ నెం.ఎ1/1281/90, తేది: 28-2-91.
2. ఆర్.సి. నెం.17827/92/ఎఫ్2, తేది: 27-5-93.

పై సూచిక మొదటినందు, అసిస్టెంట్ డైరెక్టర్ సర్వే మరియు ల్యాండ్ రికార్డు, కర్నూలువారి మేకలబండ యందలి చెంచులకు ఫారెస్టు ఎంక్లోజరు యందు భూమిసర్వే రికార్డు ఈ క్రింది విధముగా రిపోర్టును ఇచ్చినారు.

		సర్వేనెంబరు	విస్తీర్ణము
1.	హళకేశ్వరం	1/2	6.37
2.	సుండిపెంట	5/12	38.46
3.	వలగలకుంట	1/2	8.49
4.	కర్ణమారికుంట	1/1	4.16
5.	చెలకలచెరువు	1/2	9.20
6.	నిరుడుకుంట	2/3	9.63
7.	తొర్రమానుకుంట	2/4	14.35
8.	మర్రిమానుకుంట	1/2	4.31
9.	రాశిగాణికుంట	2/3	13.71
10.	దులకట్టుకుంట	2/2	7.75
11.	కైలాసద్వారం	1/2	6.45
			122.88

పై సూచిక రెండునందు కమీషనర్, గిరిజన సంక్షేమశాఖ, ఆంధ్రప్రదేశ్ ప్రభుత్వం హైదరాబాదువారు మేకలబండ చెంచులకు వ్యవసాయభూములు కావలయునని కోరియున్నారని కాబట్టి విషయముపై తగు చర్య తీసుకొని కార్యాలయానికి తెలియచేయవలసినది.

పైన కనబరిచిన సర్వే నెంబరుగల భూములను మేకలబండ చెంచుల వ్యవసాయమునకు అనుమతిస్తూ ఆదేశములు జారీ చేయవలసిందిగా కోరడమైనది.

భవదీయుడు,

ప్రాజెక్టు అధికారివారి తరపున

Minutes of the Meeting of State Level Monitoring Committee under the chairmanship of Chief Secretary to Government on Prevention of Starvation Deaths among Chenchus on 17-9-1996

Survey of Forest Enclosures: CS instructed that the Forest Department should immediately take up programme for fixing the boundaries of the Forest enclosures under the cultivation of Chenchus prior to 1980 to enable the Revenue Department to issue pattas. The cost of fixation of boundaries of the enclosures (Rs.1 lakh) will be reimbursed by the TW department.

Action: Prl. Chief Conservator of Forest.

Commissioner Tribal Welfare.

ది.4-10-10 తేదిన ఆటవీ హక్కుల గుర్తింపు చట్టం 2006 మరియు నిబందనలు 2007 అనుసరించి అటవీహక్కుల కమిటీ మరియు సంబంధిత ఫారెస్టు ఆధికారులు, రెవిన్యూ అధికారులతో వ్యక్తిగత క్లైమ్‌ల కొరకు గ్రామసభను మరియు కమిటీ క్లైమ్‌ల వెరిఫికేషన్ కొరకు మహానంది ఆశ్రమపాఠశాల యందు ఏర్పాటు చేయడం అయినది. అటవీ హక్కుల కమిటీ అధికారులతో ఈ క్రింది అంశములను చర్చించడం అయినది. అటవీహక్కుల కమిటీవాళ్ళు గుర్తించినటువంటి 23నందు 22 అటవీఫలసాయం దొరకు ప్రాంతము పరిశీలించి వాటిపై సంతకాలు చేయుటకు సానుకులంగా ఉన్నారు. వ్యక్తిగతక్లైమ్‌ల కొకు చర్చించినప్పుడు 42మందిలో 210 ఎకరములుగాను 42మంది అర్జీలను గతంలో పరిశీలించి ఆ భూములలో ముందునుండి కూడా ప్రస్తుతము ఎవరుకూడా వ్యవసాయం చేయడంలేదని వారికి మొక్క అధీనంలో లేదని అసలు మహానంది చెంచుగూడెం లేదని గతంలో నివేధికలు శ్రీ కె.విజయకుమార్ డి.ఆర్.ఒ. మహానంది వారు తెలిపి ఉన్నారు. మరల మరికొక్కసారి వ్యక్తిగతక్లైమ్‌ల సంబంధించి క్లైమ్‌దారులు కోరిన భూములను పరిశీలించుటకై అధికారులు అందరు కలిసి వెళ్ళవలసిందిగా డి.ఆర్.ఒ.గారు తెలిపి ఉన్నారు.

అదే విధంగా అందరు కలిసి భూమిని చూడటం అయినది. అక్కడ దాదాపు 50 ఎకరముల భూమి ఉన్నది అందులో వ్యవసాయం చేసినటువంటి అనవాలు ఏమి లేవు అని తెలియజేయుచున్నాము. దృవీకరించుచున్నాము అని డి.ఆర్.ఒ.గారు మరియు సంబంధిత బీట్ అధికారులు దృవీకరిస్తున్నాము కానీ అటవీహక్కుల కమిటీవారు చుట్టుప్రక్కల ఈ భూమికి సంబంధించి ఇతర కులములవారు అరటితోటలను పెంచుకుంటున్నారు. ఈ భూమి సంబంధించి తూర్పు భాగమున తేలుగంగ కాలువ ఉన్నది. అటవీహక్కుల కమిటీవారు కనీసం వ్యవసాయభూమికాకున్నను పండ్లమొక్కలు పెంచుకోవడానికి ఈ భూమి ఇప్పించగలరు అని ఫారెస్టు అధికారులను కోరి ఉన్నారు.

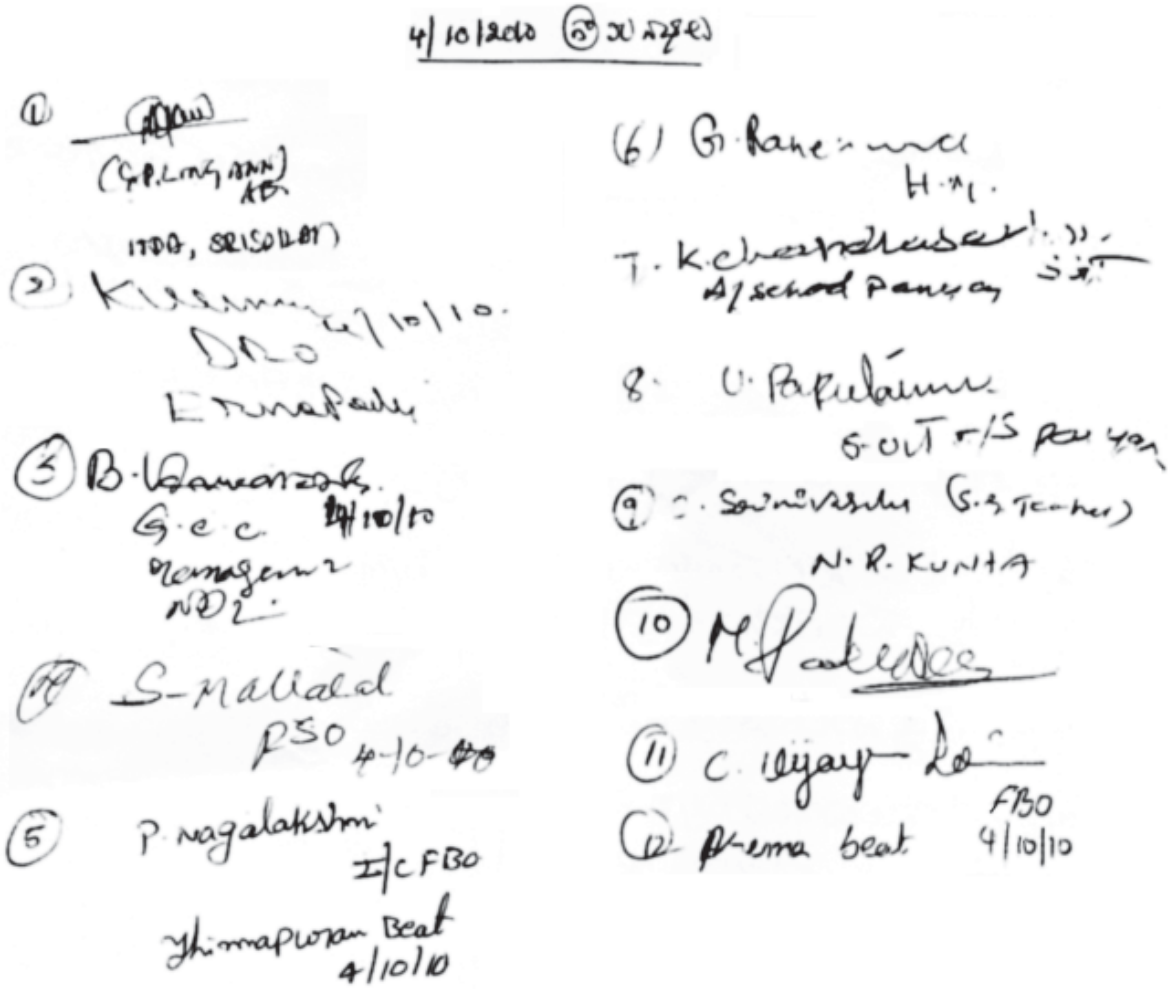

రికార్డు తమ వద్ద లేదని తెలిపిన మార్కాపురం అటవీ శాఖ ఉన్నతాధికారి

1989లో అటవీ ఎన్‌క్లోజర్‌లలో చెంచుల భూములపై చేసిన సంయుక్త సర్వే

ఆర్.సి.నం. 420/95/డి.యం. తేది. 20.12.04

కాని వారి ఆఫీస్‌ముద్రతోనే పెదమంతనాల సంయుక్త సర్వే మ్యాప్ దొరికింది. (పక్కపేజిలో)

GOVERNMENT OF ANDHRA PRADESH
FOREST DEPARTMENT

From
Dr.E.Narasimhulu, I.F.S.,
...onal Forest Officer (W.L.),
Markapur.

To
The Revenue Divisional Officer,
Markapur.

Rc.No. 420 / 95 / DM dated 20.12.04

Sir,

Sub: Forest Department – Forest enclosure land – Tribals – Allotment of S.No. – Land particulars – Markapur (WL) Division – Dornal & Y.Palem Ranges – Requested - Regarding.

Ref: A/o Sri.B.Veeranna and others Chenchu Tribals dt. 20.12.04.

* * *

In the reference cited above, Sri.B.Veeranna and others Chenchu Tribals have stated that during 1985-86, the forest enclosure lands found in the Tribal areas were given pattas to chenchus for the cultivation. The approximate areas stated by them are;

1)	Pedda Mantanala	:	420 Acres
2)	Chintala	:	350 Acres
3)	Marripalem	:	360 Acres
4)	Sudakurapadu	:	280 Acres
5)	Tummalaba.lu	:	100 Acres
6)	Pedda[illegible]	:	[illegible]

In this connection, it is to inform that, such details are not available in this office. If any such record is available in the Revenue Divisional Officer's office, a copy may please be supplied to this office for record. Further, if it not available in the RDO's office, necessary instructions may please be issued to Mandal Revenue Officer, Dornal, Pullalacheruvu and Y.Palem to furnish the details of such land particulars of the above chenchugudems along with S.No. and name of the land holder to this office directly for taking further action from this end.

Yours faithfully,

Divisional Forest Officer (WL),
Markapur.

Copy to the Mandal Revenue Officer, Dornal and Y.Palem with a request to see that and submit the details of land particulars of the above said chenchugudems, as early as possible.
Copy to Sri.B.Veeranna and others, Pedda Mantanala for information.
Copy to the Forest Range Officers, Dornal, Y.Palem and G.V.Palli for information and necessary action.

Divisional Forest Officer (WL),
Markapur.

అటవీ, రెవిన్యూ శాఖలు తయారు చేసిన పెదమంతనాల భూముల పటం. 24-7-89

Pedda Manthanala Chenchu Gudem
Surveyed Sketch

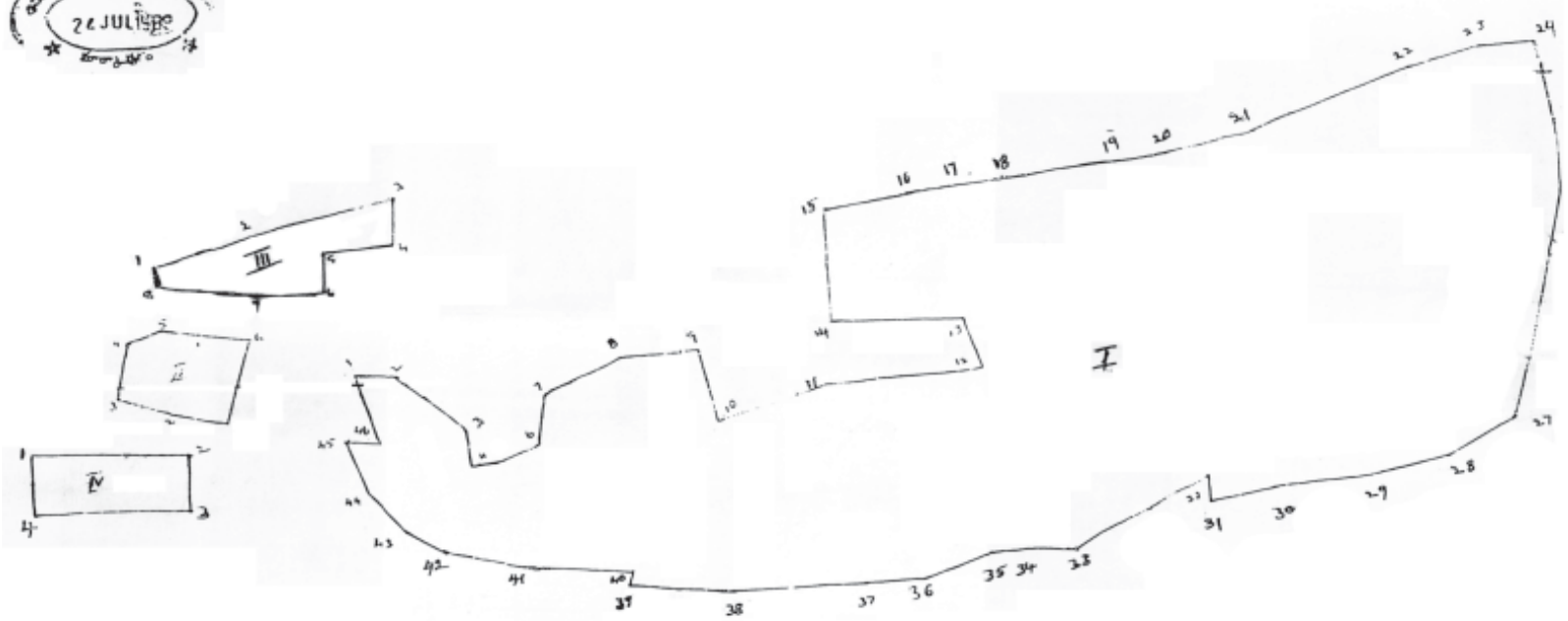

Sertified that we have inspected and measured Pedda Manthanala cultivation lands jointly

V. Appalaraidu
Dt. Inspector

sd.
FCO

counter signed

prepared by FCO

పుల్లలచెరువు మండలం తెల్లగట్ల చెంచు పెంటకు కొత్తగా అటవీ హక్కుల కమిటీ ఏర్పాటు

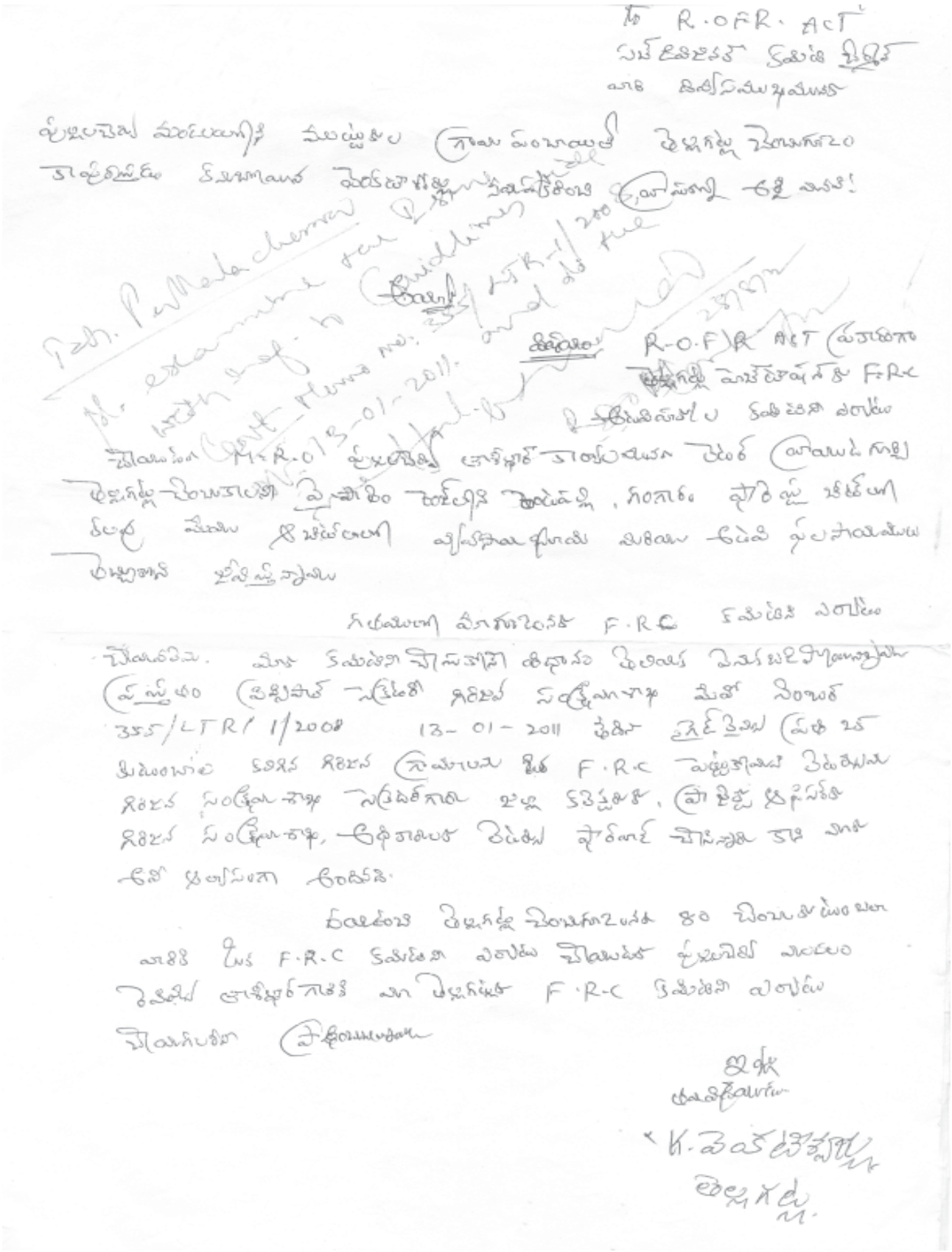

మిగిలిపోయిన భూములను సర్వేకోసం
గుంటూరు జిల్లా గిరిజన సంక్షేమాధికారి అటవీశాఖకు రాసిన ఉత్తరం

From

M. Saraswathi
DTWO, Guntur.

To

The Divisional Forest Officer
Wild life, Nagarjuna Sagar.

Dear Sir,

These are the chenchu people who were missed during the regular survey and roaming around the office for resurvey kindly refer these claims to your Range officer for resurvey if they are in the enjoyment of forest land

Thanking you, Sir.

Yours faithfully

23/11/09
DIST. TRIBAL WELFARE OFFICE
GUNTUR.

Copy to
The Range officer, Macherla
wild life.

☛ గుంటూరుజిల్లా వెల్దుర్తి మండలం లోయపల్లిలో చెంచులు పట్టాలకోసం దరఖాస్తు పట్టుకొని డి.టి.డబ్ల్యు.ఒ దగ్గరకి వెళ్ళారు. పట్టాకోసం దరఖాస్తు చేసుకోవడానికి గడువు పొడిగించే హక్కు అటవీహక్కుల చట్టం ప్రకారం అటవీహక్కుల కమిటీకి, గ్రామ పంచాయితీకి ఉంది. కాని అటవీశాఖను చెంచుల దరఖాస్తు పరిశీలించవలసిందిగా కోరుతూ గిరిజన సంక్షేమశాఖాధికారి ఈ ఉత్తరం వ్రాశారు.

1989 సర్వే ప్రకారం తమ హక్కులు గుర్తించవలసిందిగా సుడేకులపాడు చెంచుల వినతి పత్రంమీద కలెక్టరు ఉత్తర్వులు

✪ 1989లో అటవీ, రెవిన్యూశాఖలు సంయుక్తంగా సర్వే చేసి సూడేకులపాడు, చేమలలో చెంచుల వ్యవసాయభూములను గుర్తించారు. 1932లోనే అటవీశాఖ ఈ భూములను చెంచులకు కేటాయించింది. ఈ వివరాలను పట్టించుకోకుండా అటవీహక్కుల గుర్తింపుకు అధికారులు నిరాకరించారు. చెంచులు అటు కలెక్టరును – ఇటు ఎమ్.ఎల్.ఎను కదిలించి ఈ విషయం దర్యాప్తు చేయవలసిందిగా తీర్మానం చేయించారు.

శ్రీమతి అనిత రాజేంద్ర, ఐ.ఏ.యస్.,
కలెక్టరు మరియు జిల్లా మేజిస్ట్రేట్,
ప్రకాశంజిల్లా, ఒంగోలు.

శ్రీయుత డివిజనల్ అటవీశాఖాధికారి,
(వన్యప్రాణి విభాగం),
మార్కాపురం.

యల్.పరి. ఇ1-2225-2012, తేది:13-08-2012

ఆర్యా,

విషయము: RoFR Act - వ్యవసాయభూమి కేటాయింపు - దోర్నాల మండలం, మోట్లు మల్లికార్జునపురం చెంచుగూడెం - సుడేకులపాడులోని అటవీభూమిని సర్వేచేసి వ్యవసాయం నిమిత్తం మంజూరు చేయుట - సమగ్ర నివేదిక కోరుట.

సూచిక: శ్రీ ఉత్తలూరి నగేష్, వి.టి.డి.ఎ. అధ్యక్షులు, మల్లికార్జునపురం చెంచు విన్నపము తేది.01.08.2012

పై నుదహరించిన సూచికలోని విషయములో మీ దృష్టిని ఆహ్వానించడమైనది.

పై నుదహరించిన సూచికలో దోర్నాల మండలం మరియు మల్లికార్జునపురం చెంచుగూడెం నివాసి వి.టి.డి.ఎ. అధ్యక్షులు శ్రీ ఉత్తలూరి నగేష్ అనువారు వారికి గతంలో సుడేకులగూడెంలో ఉండే అటవీ వ్యవసాయభూములను మరలా తీసుకొనుటకు నిర్ణయించు కొనినామనియు, పునరావాసము కల్పించనందున ఆర్.ఓ.యఫ్.ఆర్. ఆక్టు సెక్షన్ 3(యం)ప్రకారం మరలా సుడేకులపాడులోని అటవీ వ్యవసాయభూములను తిరిగి పొందుటకు హక్కును కలిగియునానమనియు, కావున సదరు భూములను తిరిగి పొందే హక్కును కల్పించవలసినదిగా దోర్నాల రేంజ్ చిన్నమంతనాల సెక్షన్ ఆఫీసరు, నల్లగుంట బీట్ ఆఫీసరుకు ఆదేశములు ఇచ్చి వారికి చెందిన 45 చెంచు కుటుంబములకు న్యాయము చేయవలసినదిగా డివిజనల్ అటవీశాఖాధికారి (వన్యప్రాణి విభాగం) మార్కాపురం వారిని కోరుచూ అర్జీ నకలు ప్రతిని శ్రీయుత జిల్లాకలెక్టరువారికి దాఖలుచేసుకొనినారు. సదరు అర్జీ నకలు ప్రతిని ఇందువెంట జతపరచి పంపడమైనది.

పై నుదహరించిన సూచికలోని దరఖాస్తుదారుని విన్నపములోని విషయములన్నింటిని కూలంకుషముగా పరిశీలించి, ప్రభుత్వ ఉత్తర్వులు మరియు ప్రభుత్వంవారి నుండి ఎప్పటికప్పుడు జారీ చేయబడుచున్న సూచనలను పరిగణనలోనికి తీసుకొని చట్టపరిధిలో ప్రభుత్వ నిబంధనలమేరకు తగు చర్యలు గైకొనవలసినదిగాను, సదరు వైనమును దరఖాస్తుదారునకు తెలియపరచి, అవసరమని భావించిన ఎడల తదుపరి చర్యలు గైకొనుటకు సమగ్ర నివేదికను పంపవలసినదిగా మిమ్ముకోరడమైనది.

భవదీయుడు,
(సం.) జె. రాధాకృష్ణమూర్తి,
జిల్లా కలెక్టరువారి తరపున, ఒంగోలు.

మార్కాపురం సబ్ డివిజనల్ కమిటి సమావేశపు తీర్మానము 13.9.2012

ఈ సమావేశములో ఎమ్.ఎల్.ఎ, వై.పాలెంగారు హాజరై దోర్నాలమండలంనకుచెందిన సూడేకులపాడు మరియు పెద్దచామ చెంచుగూడెములకు చెందిన చెంచులకు వారి పాతవ్యవసాయభూములను తిరిగి పునఃపరిశీలించవలసినదిగా కోరి ఉన్నారు. పై విషయమును ప్రత్యేకంగా పరిగణించి తగు నిర్ణయము కొరకు జాల్లాస్థాయి కమిటికి సిఫార్సు చేయడమైనది.

చిన్నారుట్ల, పెద్దచేమ అటవీ భూముల సర్వే

దోర్నాలమండలం చిన్నారుట్ల పెంటలో అటవీహక్కుల గుర్తింపుకు అటవీశాఖాధికారులు నిరాకరించారు. ఈ విషయం సబ్‌డివిజనల్ కమిటిలో చర్చకు వచ్చింది. రెవిన్యూ, అటవీశాఖాధికారులు గ్రామంవచ్చి పాలాలలో సాగు చూశారు. పట్టాజాలీ ప్రతిపాదనలు తయారౌతున్నాయి.

From
Sri. V Janaki Ramaiah
Forest Range Officer
Ganjivaripalli Range

To
Divisional Forest Officer (WL)
Markapuram

Rc.No. 90/2011/RoFR Act/FRO/G.V.Palli Dated: 29.11.2011

Sub: Forest Department – RoFR Act claims – G.V.Palli Range of Nekkanti Section – Chinnarutla village, Dornal Mandal individual claims verification report submission off – Regarding.

Ref: 1. DFO, Markapur Rc.No.1002/07/DM, dt.01.02.2011
2. FSO, Nekkanti Report, dt.20.11.2011

****

With reference above cited I submit that the Forest Section Officer, Nekkanti has submitted a report that the who was the wanting rights for cultivation of forest land under RoFR Act 2006 & rules 2007 is verified by the Forest Section Officer concerned with 22 members of individual claimants in three times ie., 15.4.2011, 1.5.2011 & 15.6.2011, but the ITDA and Revenue official are not cooperated to the forest officials at the time of verification of claims.

In view of the above circumstances I submit that I have also inspected the above lands on 01.5.2011, there is no cultivation lands are there in my observation and above claimants are not cultivation since long time ie., 13 December 2005 as per the RoFR Act 2006 rules Chapter-II, Section 3(M) and concerned Forest Section Officer, Nekkanti has conducting the (FRC) Gramasabha for take Resolution at Chinnarutla village on 25.7.2011 & 16.8.2011, but the villagers are not co-operating to conducting the (FRC) Gramasabha.

Further I submit that as per the my observation and concerned Forest Section Officer, Nekkanti report (Enclosed) there is no proof for the cultivation lands at proposed place is the claimants under RoFR Act basing on above report the individual claims 22 No's are rejected. Hence the above fact is brought to the Divisional Forest Officer (WL), Markapur for kind person and necessary action.

This is submitted for favour of information and necessary action.

Encl: Annexure-III
FSO Report

Yours faithfully
Forest Range Officer
G.V.Palli

✪ **మార్కాపురం సబ్ డివిజనల్ కమిటి సమావేశము తీర్మానము 23.9.2011**

తిరస్కరించబడిన క్లెయిములు, వీటికి ఖచ్చితమైన కారణములను తెలుపవలసిందిగా తీర్మానించడమైనది.

నెక్కంటి బీట్‌లోని చిన్నారుట్లకు చెందిన 22 క్లెయిములలో 3 క్లెయిములకు చెందిన భూమిని ఆర్.ఓ.యఫ్.ఆర్. చట్టము రాకముందే ట్రాన్స్‌కోవారికి అప్పగించినందున అందులో భూములు అప్పగించుట సాధ్యంకాదని ఎ.సి.ఐ.గారు తెలిపారు. అవిపోను మిగిలిన భూములలో సర్వేప్రకారం నిర్ణయించుకోవలసినదిగా తీర్మానించనైనది.

ప్రకాశం జిల్లా కలెక్టర్ వారికి తుమ్మలబయలు చెంచుల వినతిపత్రం

తేది.21.12.2011

మహారాజ-రాజశ్రీ శ్రీ గౌరవనీయులైన ప్రకాశం జిల్లా కలెక్టర్ వారికి మరియు జేసి కలెక్టర్ వారికి

ప్రకాశం జిల్లా, దోర్నాలమండలం, తుమ్మలబయలు గూడెం,

చెంచులు నమస్కరించి వ్రాసుకున్న వినతిపత్రం

ఘనమైన అయ్య

అయ్యా తుమ్మలబయలు గూడెం నందు తూర్పున 2 కిలోమీటర్ల దగ్గర ఆర్.అండ్.బి రోడ్డు ఆనుకుని ఒంటివీరుడు దేవుని విగ్రహం ఉన్నది. ఈ దేవుని దగ్గర పూజలు చేసుకునేవారికి ఇబ్బందిగా మట్టి పడుతుంటె మేమంతా చిన్న సైజు అరుగు కట్టుకుని రేకులు వాల్చుకుంటె బాగుంటుందని తలచి, పని చేసుకుంటుంటె ఫారెస్టు అధికారులు ఆపారు. దాంతో డి.యస్.పి కి తెలియజేశాము. వారుకూడా ఎలాంటి సమాధానం చెప్పలేదు.

అయ్యా! తుమ్మలబయలు గూడెంలో చర్చికడితే ఆపలేదు, ఫారెస్టు బిల్డింగులు కడితే ఆపలేదు. సుండిపెంటలోంచి రోజు బస్సులకు వచ్చి మధ్యలో దిగి విలువైన కర్ర తీసుకెళుతుంటే ఆపలేదు. ఇంకా చాలా చేస్తున్నారు. దేవునికి నీడగా ఉంటుందని అరుగు, రేకులు వేద్దామంటే వినటం లేదు. వారు సమాధానంగా అడవికర్ర నరికి తడికెలు అల్లి, పేర్చి ఇల్లు వేయమని సలహా ఇచ్చారు.

కావున తమరు దయ దేవుని మీద ఉంచి. దేవునికి అరుగు కట్టుకునేదానికి సాయంగా ఫారెస్టు అధికారుల వారిని అనుమతిని ప్రసాదించమని ప్రార్ధన.

ఇట్లు

తమ విధేయులు

తుమ్మలబయలు చెంచులు

☛ నెక్కంటి కామాక్షిగుడి తమపెంటకు చెందుతుందని చినారుట్లలో కొందరు కలెక్టరుకు ఫిర్యాదు చేశారు. నెక్కంటిపెంట వెంకటాద్రిపాలెం పంచాయతీలోకి వస్తుందని అనాదిగా తామే అనుభవిస్తున్నామని ఆపెంటవారు ఈ ఫిర్యాదుపై ఆభ్యంతరం తెలియజేశారు. ఈ తగవు అటవీ హక్కుల చట్టం ప్రకారం పరిష్కరించాలి.

MAP OF **BYRLUTIGUDEM VILLAGE**
ATMAKUR IND. SUB. TALUK KURNOOL DISTRICT (Not to Scale)

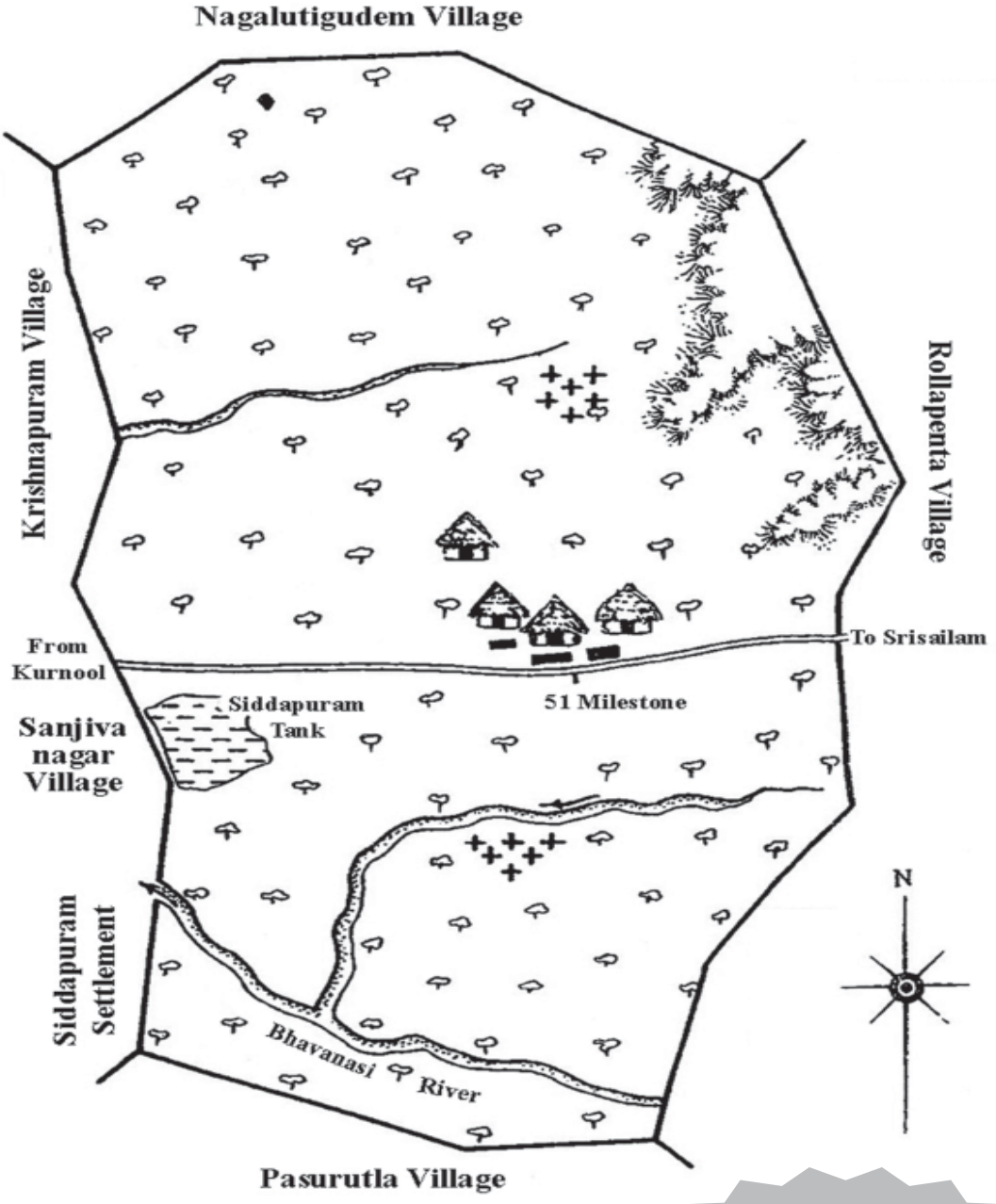

అటవీహక్కుల కోసం
తయారుచేసిన బైర్లూటిగూడెంపటం
113పేజిలో చూడండి

Census of India 1961
Village Survey monographs

నాగార్జునసాగర్ - శ్రీశైలం టైగర్ రిజర్వ్‌లో అనుమతించిన దారులు, చెరువులు వగైరా.

ఇవన్నీ అటవీహక్కుల చట్టం ప్రకారం ఉమ్మడిహక్కులుగా గుర్తించవచ్చు.

ఆమ్రాబాద్ రిజర్వ్ ఫారెస్టు

1. అప్పాయిపల్లి నుండి బిల్లకల్ బండిబాట
2. మన్ననూర్ నుండి ఫరాబాద్, అక్కడ నుండి చల్లపల్లి పుల్లయ్యపల్లి రోడ్డు
3. మన్ననూర్ నుండి నాగర్‌కర్నూలు పి.డబ్లూ.డి. రోడ్.
4. మన్ననూర్ నుండి ఆమ్రాబాద్
5. రంగాపూర్ నుండి ఉమామహేశ్వరం నడకదారి
6. బానాల నుండి మన్ననూర్ నడకదారి.
7. బానాల నుండి ఫరాబాద్ నడకదారి
8. అప్పాయిపల్లి నుండి ఫరాబాద్, పుల్లయ్యపల్లి గుండా బండ్లదారి.
9. అప్పాపూర్ గూండా ఇల్లిపెంట నడకదారి
10. వట్టివార్లపల్లి నుండి లింగనేవి, మెడిమంకల్, ఇల్లిపెంట మీదుగా కృష్ణానదికి దారి
11. మెడిమంకల్ నుండి నీలగంగ గుడిదాకా నడకదారి
12. వట్టివార్లపల్లి నుండి మున్ననూర్ - సిల్లంపెంటదాకా నడకదారి
13. వట్టివార్లపల్లి - మున్ననూర్, ఫరాబాద్ మీదగా నడకదారి.
14. ఆమ్రాబాద్ నుండి సార్లపల్లి అక్కడ నుండి చంద్రగుప్త మీదుగా కృష్ణానది వరకు.
15. పై బాటలో సకలదేవల్లికిపాయ
16. వట్టివారిపల్లి నుండి తిరుమలాపూర్ - నడకదారి.
17. ఆమ్రాబాద్‌నుండి కిమ్మిపెంట కలిపే రోడ్డు.
18. తిరుమలాపూర్ నుండి సార్లపల్లి కలిపేరోడ్డు
19. దానిపాయి
20. బట్టలవాగు దేవనూతల నుండి తెల్లచామ నడకదారి.
21. మార్టూర్ నుండి తాటిగుండాల, గుండిపెంట నడకదారి.
22. మార్టూర్ నుండి ఉప్పునూతుల నడకదారి
23. పైదానిపాయ చామతోట నుండి లక్ష్మాపూర్
24. మారడగు నుండి మద్దిమడుగు నడకదారి
25. ఉడిమల్ల మారడగుపోయేదారి
26. మారడగు నుండి ఆరెమాను చెలకగుండా నదికి నడకదారి
27. మద్దిమడుగు నుండి కృష్ణానదికి తూర్పుగా బండ్లదారి.
28. ఇప్పలిపల్లి రోడ్డు.
29. మూరడగునుండి ఉత్తరంగా కృష్ణావైపు రోడ్డు.
30. ఇప్పపల్లి నుండి నదికి లింగమయ్యపల్లి గుండా దారి.
31. ఉడిమిల్లి అక్కారం - దారి.
32. వెంకటేశ్వరం - రామగుంటపెంట గుండా లింగంపల్లి మీదుగా నదికి.
33. వెంకటేశ్వరం నుండి ఘన్సూర్ దారి.
34. వెంకటేశ్వరం నుండి అక్కారం దారి.

35. జంగంరెడ్డిపల్లి - పాద్ర - సిద్ధాపుర్ - బాట.
36. జంగంరెడ్డిపల్లి నుండి బొమ్మనపల్లి బాట.
37. మాచారం నుండి అలునార్ బాట

రాజేశ్వరం రిజర్వ్‌ఫారెస్ట్

1. చింతలపాలెం నుండి అరగండ్లకు కాలిదారి.
2. ఆలేరునది దగ్గర లంబాడతండా నుండి తూమకుంటల్ ఎన్‌క్లోజర్‌దాకా దారి.
3. బంగారుతండాను నడిగూడగ్రామం నుండి తిరుమలాయపాలెం దాకా నడకదారి.

నెల్లికాల్ రిజర్వ్‌ఫారెస్ట్

1. స.నెం. 297 నుండి 491 దాకా కాలిబాట

నిడిగాల్ రిజర్వ్‌ఫారెస్ట్

1. చిత్రియాల్ నుండి తెలదేవరపల్లి తండాదాకా కాలిబాట
2. చిత్రియాల్ నుండి రేకలనడ్డ దాకా రేకలగడ్డదాకా.
3. చిత్రియాల్ నుండి బులదానా దాకా.
4. చిత్రియాల్ నుండి సిబాపూర్ దాకా నడకదారి.
5. రేకులగడ్డ నుండి కంబాలపల్లి దాకా నడకదారి.
6. రేకులగడ్డ నుండి కసరాజుపల్లి దాకా నడకదారి.
7. రేకులగడ్డ నుండి వండి దాకా నడకదారి.
8. కంబాలపల్లి నుండి నిడగాల్‌దాకా.
9. కంబాలపల్లి నుండి రేకలవరం అక్కడ నుండి పోగుల్ల
10. రేకలరామ్ నుండి నిడిగాల్ నడకదారి.
11. ఏలేశ్వరం నుండి నిడిగాల్ నడకదారి.

మార్కాపూర్ రిజర్వ్‌ఫారెస్ట్

1. బొమ్మలాపురం నుండి శ్రీశైలందాకా నడకదారి (చింతల వరకు బండ్లబాట).
2. చెర్లోపల్లి నుండి చింతల నడకదారి.
3. వెంకటాద్రిపాలెం నుండి పాలంక గుడిదాకా నడకదారి.
4. దోర్నాల నుండి చింతల నడకదారి.
5. వెంకటాద్రిపాలెం నుండి శ్రీశైలందాకా నడకదారి (పితంబావి వరకు బండ్లబాట).
6. జంగంవారిపల్లి నుండి శ్రీశైలం వరకు బండ్లబాట.

నాగార్జునసాగర్-శ్రీశైలం పులుల అభయారణ్యంలో నీటివనరులు - ఊటలు ఏప్పుడూ నీరుండే ప్రదేశాలు

సంఖ్య	పేరు	భాగం	రిజర్వ్‌ఫారెస్ట్ పేరు	సంఖ్య	పేరు	భాగం	రిజర్వ్‌ఫారెస్ట్ పేరు
1.	మునిమడులేరు	సి	పెచ్చెరువురేంజి	6.	పంగిడి స్ప్రింగ్	బి	పెచ్చెరువురేంజి
2.	జంగంకుంట	సి	పెచ్చెరువురేంజి	7.	నడిమామిడి స్ప్రింగ్	సి	పెచ్చెరువురేంజి
3.	కానుగ గుంటలు	సి	పెచ్చెరువురేంజి	8.	పెద్ద గుమ్మటం	బి	పెచ్చెరువురేంజి
4.	అరటిముక్కల జవుకు	బి	పెచ్చెరువురేంజి	9.	భీముని కొలను	సి	పెచ్చెరువురేంజి
5.	ఆముదాలపెంట	సి	పెచ్చెరువురేంజి	10.	గుండాలకొండ	సి	పెచ్చెరువురేంజి

సంఖ్య	పేరు	భాగం	రిజర్వ్‌ఫారెస్ట్‌పేరు	సంఖ్య	పేరు	భాగం	రిజర్వ్‌ఫారెస్ట్‌పేరు
11.	రోళ్ళ పెంట స్ప్రింగ్	బి	దోర్నాల రేంజి	49.	పండిగుండం	బి	దేవరకొండ రేంజి
12.	చామజాలు	బి	దోర్నాల రేంజి	50.	పక్కిలిగుండం	సి	దేవరకొండ రేంజి
13.	నళ్ళమడుగు	బి	దోర్నాల రేంజి	51.	మక్కలేరు	సి	దేవరకొండ రేంజి
14.	కుడుపజాలు	బి	దోర్నాల రేంజి	52.	ఉమామహేశ్వరం	బి	దేవరకొండ రేంజి
15.	తోళ్ళగుండం	బి	దోర్నాల రేంజి	53.	మాచారం బండ	బి	మన్ననూర్ రేంజి
16.	కనికల గుండం	బి	దోర్నాల రేంజి	54.	బ్రహ్మగుండం	బి	మన్ననూర్ రేంజి
17.	దేవలూటి బయ్యన్న సెల	బి	దోర్నాల రేంజి	55.	ధారవాగు	సి	మన్ననూర్ రేంజి
18.	పాముదొన	బి	దోర్నాల రేంజి	56.	తెబిలిగుండం	బి	మన్ననూర్ రేంజి
19.	పెద్దారుట్ల స్ప్రింగ్	బి	దోర్నాల రేంజి	57.	గుండం	బి	మన్ననూర్ రేంజి
20.	కప్పలజవుక	బి	దోర్నాల రేంజి	58.	బన్లలోద్ది	బి	మన్ననూర్ రేంజి
21.	బయ్యన్న సెల	బి	దోర్నాల రేంజి	59.	బరవగుండం	బి	మన్ననూర్ రేంజి
22.	ఆంజనేయ సెల	బి	దోర్నాల రేంజి	60.	నళ్ళచెమ	బి	మన్ననూర్ రేంజి
23.	చిట్టుడు	బి	దోర్నాల రేంజి	61.	పేరటి	సి	మన్ననూర్ రేంజి
24.	మదపచెలమ	బి	దోర్నాల రేంజి	62.	పోగసురివాగు	సి	మన్ననూర్ రేంజి
25.	బందలవాగు	సి	జి.వి.పల్లి రేంజి	63.	అరటిమానికొండ	సి	మన్ననూర్ రేంజి
26.	పంతనాల	సి	జి.వి.పల్లి రేంజి	64.	దొరియల్	సి	మన్ననూర్ రేంజి
27.	కామాక్షమ్మగుడి	సి	జి.వి.పల్లి రేంజి	65.	మళ్ళపూర్	సి	మన్ననూర్ రేంజి
28.	కుంటలపడుగు	సి	జి.వి.పల్లి రేంజి	66.	కాకిలేడివాగు	సి	మన్ననూర్ రేంజి
29.	వెంకటనారాయణబావి	సి	జి.వి.పల్లి రేంజి	67.	కడపరాయి	సి	మన్ననూర్ రేంజి
30.	జిరిబండ	సి	జి.వి.పల్లి రేంజి	68.	దేవునిసరి	సి	మన్ననూర్ రేంజి
31.	ఎర్రబొండాలు	సి	జి.వి.పల్లి రేంజి	69.	బుగ్గ	సి	మన్ననూర్ రేంజి
32.	చెన్నదుకుడు (జర్రివాగు)	సి	జి.వి.పల్లి రేంజి	70.	బైరవపూర్	సి	మన్ననూర్ రేంజి
33.	సంద్రమాను గుండం	బి	మాచర్ల రేంజి	71.	మబ్బగుండం	సి	మన్ననూర్ రేంజి
34.	బయ్యనస్వామి	బి	మాచర్ల రేంజి	72.	లింగమయ్యవాగు	సి	మన్ననూర్ రేంజి
35.	కోరెటి మట్ట	బి	మాచర్ల రేంజి	73.	బిక్కిట్ల	బి	మన్ననూర్ రేంజి
36.	ఎత్తిపోతల ఫాల్స్	బి	మాచర్ల రేంజి	74.	బూర్జగుండాల చెలమ	సి	మన్ననూర్ రేంజి
37.	కాలామిటి సెల	బి	మాచర్ల రేంజి	75.	రసూల్‌చెరువు	బి	మన్ననూర్ రేంజి
38.	పడమటి గుండాలు	బి	మాచర్ల రేంజి	76.	తుంగతూర్	సి	మన్ననూర్ రేంజి
39.	అబ్బోని గుండాలు	బి	మాచర్ల రేంజి	77.	ములచెలమ	సి	మన్ననూర్ రేంజి
40.	చెన్నరామతీర్థ	బి	దేవరకొండ రేంజి	78.	ఎర్రదారి	బి	మన్ననూర్ రేంజి
41.	పోతుమడుగు	బి	దేవరకొండ రేంజి	79.	కుదురుమామిడి	బి	మన్ననూర్ రేంజి
42.	పెద్దమటిసెల	బి	దేవరకొండ రేంజి	80.	లింగమడుగు	బి	మన్ననూర్ రేంజి
43.	బుగ్గనీటిసెల	బి	దేవరకొండ రేంజి	81.	కొల్లెంపెంట	బి	మన్ననూర్ రేంజి
44.	చింతలసెల	బి	దేవరకొండ రేంజి	82.	కదలివనం	సి	మన్ననూర్ రేంజి
45.	ముప్పదవాగు	బి	దేవరకొండ రేంజి	83.	సంగ్రిగుండాల	సి	మన్ననూర్ రేంజి
46.	మొసళ్ళరేవు	బి	దేవరకొండ రేంజి	84.	ఇర్లసరి	సి	మన్ననూర్ రేంజి
47.	బలుస గుండం	బి	దేవరకొండ రేంజి	85.	కృష్ణానది	సి/బి	మన్ననూర్ రేంజి
48.	తెట్లబయలు	బి	దేవరకొండ రేంజి				

1932లో చెంచులకు నల్లమల అడవులలోగల హక్కులను వివరించిన ప్రధాన కన్సర్వేటర్ ఉత్తర్వులు (నెం.321 15-7-1932)
ఆర్.డి.రిచ్‌మండ్, ఐ.యఫ్.యస్., ప్రధాన కన్సర్వేటర్.

15-7-1932 నాటి ఉత్తర్వులకు పూర్వం చేసిన ఈ క్రింది ఉత్తర్వులను కూడా చదవండి.

1. జి.వో.నెం.119 - 17-2-1891 (రెవెన్యూ) చాలా బ్లాకులను (భాగాలను) రిజర్వ్‌గా ప్రకటించిన పత్రాలు.
2. జి.వో.నెం.315 - 21-4-1891 (రెవెన్యూ) నంద్యాల బ్లాకును రిజర్వ్‌గా ప్రకటించిన ఉత్తర్వులు.
3. జి.వో.నెం.351 - 21-4-1891 (రెవెన్యూ) నందికొట్కూరు బ్లాకు.
4. జి.వో.నెం.221 - 5-3-1892 (రెవెన్యూ) మార్కాపూర్ బ్లాకు
5. జి.వో.నెం.197 - 1-3-1892 (రెవెన్యూ) చెంచుబ్లాకు
6. జి.వో.నెం.657 - 27-10-1899 (రెవెన్యూ) ఎ.బి.సి.భాగాలను
7. జి.వో.నెం.214 - 15-3-1901 (రెవెన్యూ)
8. స్పెషల్ చెంచు ఫారెస్ట్ ఆఫీసర్ శ్రీ ఎ.వి. సుందరం, ప్రధాన కన్సర్వేటర్, కర్నూలు జిల్లా కలెక్టర్‌కు వ్రాసిన ఉత్తరం.
9. చెంచుల స్థితిగతులు, వారి హక్కుల విచారణకు ఒక గజిటెడ్ ఆఫీసర్‌ను నియమిస్తూ ప్రధాన కన్సర్వేటర్ ది. 6-4-1929 జారీ చేసిన ఉత్తర్వులు. (నెం.7611/బీ-2/28-5, 22-74/1939 ది.12-4-1929)

అడవిలో నిప్పు అంటుకోకుండా ఏర్పరిచిన అగ్నిరేఖలు

క్రమ సంఖ్య	మన్నూర్‌వైపు పేరు	పొడవు కి.మి.	వెడల్పు మీటర్లు	ఇటీవల శుభ్రంచేసినది	ఖర్చు
1.	ఏములపాయవాగు నుండి నీలగిరి				
	వ్యూపాయింట్ కోర్ ప్రాంతం సరిహద్దు దాకా	25	10	1986	14748.75
2.	నీలగిరి వ్యూపాయింట్ నుండి				
	భూరెడ్డిపల్లి కోర్ సరిహద్దు	15	10	1985	9832.50
3.	వట్టివారిపల్లి నుండి దిండి నది సంగమం వరకు				
	కోర్ సరిహద్దు (నల్లవాగు మినహాయింపు)	45	10	1986	30153.00
4.	వట్టివారిపల్లి నుండి గుండం ఫరాబాద్ రోడుపక్కన	30	10	1986	19665.00
5.	ఫరాబాద్‌నుండి పుల్లయిపల్లికి రోడ్డుపక్కన	10	10	1986	6555.00
6.	ఏములపాయ పాలంకొలవాగు తూర్పున 703 నుండి 706				
	ఎత్తున అక్కడనుండి ఉత్తరాన వనగట్టు దగ్గర పాత ఫైర్‌లైన్‌వాగు	20	10		

నాగార్జునసాగర్ - శ్రీశైలం పులుల అభయారణ్యంలో చెరువులు - కుంటలు

సంఖ్య	పేరు	భాగం	రిజర్వ్‌ఫారెస్ట్ పేరు
1.	వరదరాజస్వామి రిజర్వాయర్	సి	నందికొట్కూరు రిజర్వ్‌ఫారెస్ట్
2.	సుద్దకొండ		నందికొట్కూరు రిజర్వ్‌ఫారెస్ట్
3.	గంగరాజుచెరువు		నందికొట్కూరు రిజర్వ్‌ఫారెస్ట్
4.	యలగలచెరువు		నందికొట్కూరు రిజర్వ్‌ఫారెస్ట్
5.	పెద్దచెరువు		నందికొట్కూరు రిజర్వ్‌ఫారెస్ట్
6.	దామర్లకుంట	సి	నందికొట్కూరు రిజర్వ్‌ఫారెస్ట్
7.	తోపుకుంట	సి	నందికొట్కూరు రిజర్వ్‌ఫారెస్ట్
8.	నరమామిడి చెరువు	సి	నందికొట్కూరు రిజర్వ్‌ఫారెస్ట్
9.	రాజుగాని కుంట	సి	నందికొట్కూరు రిజర్వ్‌ఫారెస్ట్
10.	ఏనుగులచెరువు		నందికొట్కూరు రిజర్వ్‌ఫారెస్ట్
11.	నారుకాలవకుంట	సి	నందికొట్కూరు రిజర్వ్‌ఫారెస్ట్
12.	తెలుగురాయుని చెరువు		నందికొట్కూరు రిజర్వ్‌ఫారెస్ట్
13.	మర్రిచెరువు		నందికొట్కూరు రిజర్వ్‌ఫారెస్ట్
14.	తుమ్మలబయలు కుంట		నందికొట్కూరు రిజర్వ్‌ఫారెస్ట్

15.	తాలకుంట		నందికొట్కూరు రిజర్వ్‌ఫారెస్ట్
16.	చిన్నచామకుంట		నందికొట్కూరు రిజర్వ్‌ఫారెస్ట్
17.	పులిచెరువు		మార్కాపూర్ రిజర్వ్
18.	మర్రిపాలెంకుంట		మార్కాపూర్ రిజర్వ్
19.	మాదికవానికుంట		మార్కాపూర్ రిజర్వ్
20.	గండిచెరువు		మార్కాపూర్ రిజర్వ్
21.	గార్నికుంట		మార్కాపూర్ రిజర్వ్
22.	మొదలమడుగుచెరువు		మార్కాపూర్ రిజర్వ్
23.	వజ్రాలపాడు చెరువు		గంగులగుంట రిజర్వ్ ఫారెస్ట్
24.	బైరాపూర్ టాంక్	సి	అమ్రాబాద్ రిజర్వ్ ఫారెస్ట్
25.	రసూల్‌చెరువు		అమ్రాబాద్ రిజర్వ్ ఫారెస్ట్
26.	బూరెద్దిపల్లి చెరువు	సి	అమ్రాబాద్ రిజర్వ్ ఫారెస్ట్
27.	ఫరాబాద్‌చెరువు	సి	అమ్రాబాద్ రిజర్వ్ ఫారెస్ట్
28.	జిలగాయ్‌కుంట		అమ్రాబాద్ రిజర్వ్ ఫారెస్ట్
29.	బోగ్గులకుంట		అమ్రాబాద్ రిజర్వ్ ఫారెస్ట్
30.	మల్లమ్మకుంట		అమ్రాబాద్ రిజర్వ్ ఫారెస్ట్
31.	దుర్వాసుల చెరువు		అమ్రాబాద్ రిజర్వ్ ఫారెస్ట్
32.	సానిపాదెలు		అమ్రాబాద్ రిజర్వ్ ఫారెస్ట్

నాగార్జునసాగర్ - శ్రీశైలం పులుల అభయారణ్యంలో బావులు

సంఖ్య	పేరు	భాగం	రిజర్వ్‌ఫారెస్ట్ పేరు	రిమార్కు
1.	రోళ్ళపెంట	బి	మార్కాపుర్	రాతికట్టు 1918
2.	చింతల	బి	మార్కాపుర్	రాతికట్టు 1922
3.	తుమ్మలబయలు, దిగుడుబావి	బి	మార్కాపుర్	
4.	చిన్నారుట్ల, చేదబావి	బి	మార్కాపుర్	
5.	ఈతమ్‌బావి	బి	మార్కాపుర్	
6.	మొర్రిచెరువు	బి	మార్కాపుర్	
7.	తెలుగురాయుని చెరువు	బి	మార్కాపుర్	
8.	బాయిపెంట	బి	మార్కాపుర్	
9.	నాగలూటిగుడి మొట్లబావి	బి	నందికొట్కూర్	
10.	బైర్లూటి ఎఫ్.ఆర్.హెచ్ దిగుడుబావి	బి	నందికొట్కూర్	
11.	పెచ్చెరువు	బి	నందికొట్కూర్	
12.	శ్రీశైలం దిగుడుబావి	బి	నందికొట్కూర్	
13.	శిఖరం దిగుడుబావి	బి	నందికొట్కూర్	రాతికట్టు
14.	మటంబావి	సి	నందికొట్కూర్	
15.	నవనందులబావి	సి	నందికొట్కూర్	
16.	వెంకటనారాయణబావి	సి	గంగాలకుంట రిజర్వ్‌ఫారెస్ట్	
17.	కోడళ్ళబావి	బి	గంగాలకుంట రిజర్వ్‌ఫారెస్ట్	
18.	పగిడిబావి	బి	అమ్రాబాద్ రిజర్వ్ ఫారెస్ట్	
19.	గుడెంపంపుబావి		అమ్రాబాద్ రిజర్వ్ ఫారెస్ట్	
20.	ఫరాబాద్	సి	అమ్రాబాద్ రిజర్వ్ ఫారెస్ట్	
21.	బూరెడ్డిపల్లి	సి	అమ్రాబాద్ రిజర్వ్ ఫారెస్ట్	రాతికట్టు
22.	రాచమళ్ళబావి	సి	అమ్రాబాద్ రిజర్వ్ ఫారెస్ట్	దిగుడుబావి

NSTR BEATS

ACHAMPET DIVISION

AMARABAD RANGE - 30
UDIMILLA- 31
PADRA - 20
MARREDUGU - 22
PPALPALLY - 28
UMMANAPENTA - 23
MADDIMADUGU (S) - 26
MADDIMADUGU - 25
CHITLAM KUNTLA - 21
UPPUNUTHALA - 27
MACHARAM (N) - 24

LINGAL RANGE
BALMOOR,
APPAIPALLY-44
MACHARAM,
DHARARAM - 54
PADMANPALLY - 55
MARLAPAYA - 56

EAGALAPENTA RANGE
FARAHABAD (E)
FARAHABAD (W)
MALLAPUR
VATVERLAPALLY(N) - 52
VATVELAPALLY(S) - 51
MALLELATHIRTHAM- 48
VATVERLAPPALY(E)- 52
VATVELAPALLY(W) - 51
EAGALAPENTA - 47

KURNOOL DISTRICT

BAIRLUTY RANGE
BAIRLUTY - 85
NALLAKALVA
P.A.PURAM (N)
P.A.PURAM (S) - 84
PASURUTLA (S) - 83
PASURUTLA (W) - 79
RUDRAKODU (S)
RUDRAKODURU (W) BEAT

MANANNUR RANGE
NR FARAHABAD -
GUNDAM
BURUJU GUNDAL
EARLAPENTA
BEHRAPUR(N) - 57
MEDIMANKAL
PULLAIPALLY
BEHRAPUR (S) - 61
RAMPUR - 47
SANGADIGUNDAL
SALESWARAM
KOLLAMPENTA - 41

ACHAMPET RANGE
BANAL - 31
KONDANAGULU - 38
BOMMAN PALLY - 32
RANGAPUR - 34
BILLAKAL - 39

DEVARAKONDA RANGE (NS DN)
BOLLARAM - 6
CHITRIYAL - 8
KOTHAPALLY - 9
KAMBALPALLY - 7
POGILLA - 10
REKULARAM - 11

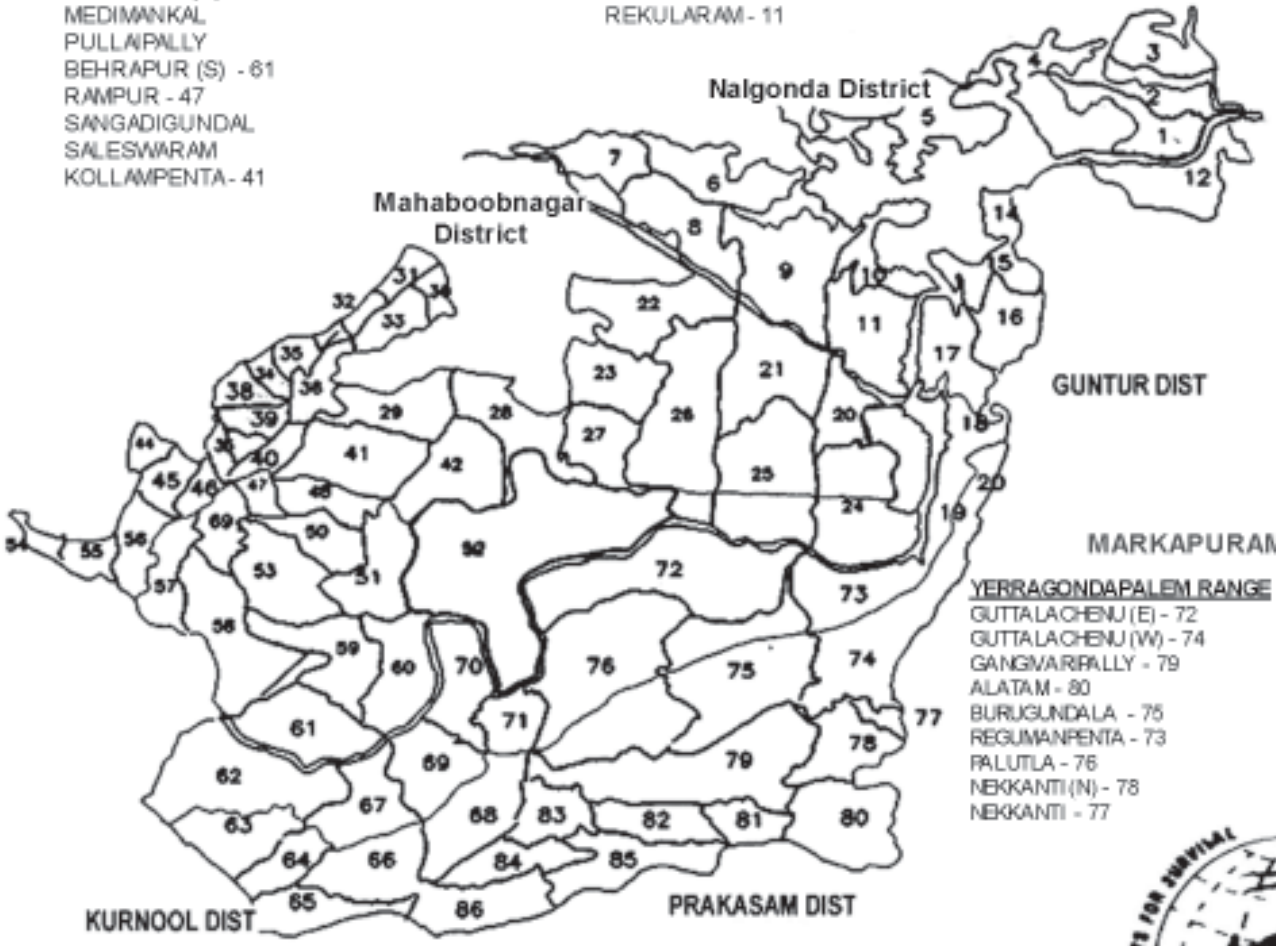

NS DIVISION

MACHERLA RANGE
GANGALAKUNTA - 19
GOTTIPALLY
KANDLAGUNTA - 14
KOPPUNUR
PASUVEMALA - 12*
NAGULESWARAM
SIRIGIRIPADU
ZUVUKU
TUMMERKOTA - 2

NS RANGE
YELLAPUR
WADDIPATLA
THUMMARAKOTA
NELIKAL
PEDDAGATTU
NAGARJUNASAGAR

MARKAPURAM DIVISION

YERRAGONDAPALEM RANGE
GUTTALACHENU (E) - 72
GUTTALACHENU (W) - 74
GANGIVARIPALLY - 79
ALATAM - 80
BURUGUNDALA - 75
REGUMANPENTA - 73
PALUTLA - 76
NEKKANTI (N) - 78
NEKKANTI - 77

DORNAL RANGE
CHINNAMANTHANALA - 83
CHINTALA - 82
P.BOMMALAPURAM - 84
PEDDACHAMA - 85
THUMMALABAILU- 81
PEDDACHAMA - 86

VELGODU RANGE
ABARAJUKUNTA
GUNDLABRAHMESWARAM
VELGODE (S)
VELGODE (E)
VELGODE (N)

NAGULUTY RANGE
INDIRESWARAM - 63
NAGALUTY - 64
PANGIDI (W) - 66
PANGIDI (E) - 65
VENKATAPURAM - 68

SRISAILAM RANGE
SRISAILAM - 70
SUNDIPENTA - 71
PECHERUVU (W) - 68
PECHERUVU (E) - 69

భౌమిక్, పి.కె. (సం) 1992. 'ది చెంచూస్ ఆఫ్ ది ఫారెస్ట్స్ అండ్ ప్లాట్యూఎక్స్: ఎ హంటింగ్ గ్యాదరింగ్ ట్రైబ్ ఇన్ ట్రాన్సిషన్', కలకత్తా ఇన్‌స్టిట్యూట్ ఆఫ్ సోషల్ రిసెర్చ్ అండ్ అప్లైడ్ అంత్రోపాలజి

ఈ పుస్తకంలో పేర్కొన్న వనరులు, దేవతాస్థలాలు, మిరాశీ, నసాబులు అటవీహక్కుల గుర్తింపుకు సాక్ష్యాలు

పేజి.నెం.

40. బైర్లూటిలో దర్గా, దర్గయ్యపల్లి – వీరభద్రుడిపురం

అల్లిపాలెంలో కోనేరు – గోడలమీద పాము, ఏనుగుల బొమ్మలు

57. సారవ – పళ్ళెం – కూరసారవ

65 కొంకిపుల్ల – గొలుసు

75. సరితేనె తీసే ముందు మేక మొక్కుబడి. సల్లెం = తనేపెర నరికే చక్కకత్తి

78. సుడి – సూది

79. చింతలలో పెద్దసరి – చిన్నసరి కుడుములవాళ్ళవే. మల్లలమ్మ దేవత.
వట్టివానిపల్లిలో మాడెపుసరి – చిగుర్లవాళ్ళది.
పెచ్చెరువులో ఏడుసరులు; ప్యాసరి, కిందిసరి, కనుగుండ్లసరి – నిమ్మలవాళ్ళవి.
నాగుబాసరి, కొరెగానిసరి, ఏకసరి, గజ్జెలకొండసరి – పులిచెర్లవాళ్ళవి.
లింగమయ్య – మల్లలమ్మ దేవతలు

80. పొద్దున ఈగలు మందంగా ఉంటాయి. తేనె తీయడానికి అనుకూలం

83. 1904–1914 ఫారెస్ట్ ప్లాంటేషన్స్ వేశారు – బాగా రాలేదు. పని కల్పించడానికి ప్రయత్నాలు 1925లో నిలిపేశారు. అక్కడినుండి అటవి కాంట్రాక్టర్లు పని కల్పించాలని చెప్పారు.

101. చింతముద్ద – చింతబూడిద + చింతపండు

107. శ్రీశైలంనడకదారి
దక్షిణంవైపు – నాగలూటిగూడెం, పెదనాగలూటిగూడెం, పెద్దచెరువు, బసవన్నగుడి, హాటకేశ్వరం, శిఖరంమెట్ట, శ్రీశైలం
పడమరవైపు – బైర్లూటిగూడెం, రోళ్ళపెంట, పెద్దచెరువు
తూర్పు, ఉత్తరంవైపు – దోర్నాల, పెద్దారుట్ల, చిన్నారుట్ల, కప్పలరోడ్డు, హాటకేశ్వరం, శ్రీశైలం

108. మిరాశీ కుటుంబాలు:
బైర్లూటి – ఉత్తలూరి, గుల్ల, తోపి, దాసరి, చిగుర్ల, మండ్ల గారబొయిన, బరమల, చంచుసూల, తోడ
నాగలూటి – గుల్ల, చెరువులు
రోల్లపెంట – పులిచెర్ల, ఆర్తి(అరటి)
పెద్దచెరువు – నిమ్మల
క్పలజోకు – ఆర్తి, జల్లి
చిన్నారుట్ల – పులిచెర్ల
మర్రిపాలెం – కుడుముల

శిఖరంమెట్ట – మండ్ల 1966 నుండి మెట్టమిరాశీ బంద్ చేశారు.

127. పులిచెర్ల – ఇంటికథ

129. ఇంటిపేర్లు – బంధుత్వాలు

181. వెలుతురునార – కొరిందనార. ముడులువేసి దిష్టికి వాడుతారు.

291. బైర్లూటి – సంకులమ్మజాతర, చిగుర్లవారి ఆడపడుచు.

ఉగాదిరోజు: ఉత్తలూరివారు సంకులమ్మ బొమ్మ తయారు చేస్తే – చిగుర్లవారు మోసుకొస్తారు.

296. అంకాలమ్మ నిమ్మ పెచ్చెరువు, తుమ్మలబయలుదారిలో

298. పాలేరమ్మ, భ్రమరాంబ, కనకదుర్గ, దండుమారమ్మ, మహాలక్ష్మమ్మ, అల్లూరి పాలేరమ్మ, కుంతి పాలేరమ్మ, పోతురాజు వాళ్ళకాపలా పెచ్చెరువులో వెలగచెట్టు కింద ఉన్నారు.

300. పెద్దమ్మ – ఊరిబయట

302. అప్పాపూర్‌పెంట దారిలో గురప్ప బొమ్మ చెట్టుకు కట్టి ఉంది. పండుగకు దించుతారు.

303. భైరవస్వామి – 12 కి.మి. శ్రీశైలానికి

305. ఏడుగురు అక్కలు – మన్ననూరు. ముత్యాలమ్మ, అంకాలమ్మ, ఈదమ్మ, మైసమ్మ, సంకులమ్మ, పెద్దమ్మ, పాలేరమ్మ

306. నందుల వీరన్న దేవత – రుద్రకోట అడవిలో (కర్నూలుజిల్లా)

307. బిట్టిమిడి పెద్దయ్య – దేవరకొండపైన శ్రీశైలంనుండి దోర్నాలవైపు 18 కి.మీ. దూరంలో నిమ్మలవాళ్ళు. చింతలవీరన్న పెద్దమంతనాల, తిరుమలస్వామి పంగుంటగ్రామం.

310. బైర్లూటి లింగమయ్య – మండ్లవాళ్ళు

15 the annual Kumbothsavam ritual during Chaitra Suddha Poornima is performed only by the Chenchus.

39 Siddapuram tank – 2 ponds.

42 Village Allipalem located in deep forest. There is an old well which is called 'Koneru' with steps to descend and draw water. Some stone figures of snakes, elephants and fishes are sculptured on the walls of this well. These are reported to be in existence from time immemorial. అల్లిపాలెంలో దిగుడుబావి, శిల్పాలు.

43 Village Marripalem - Nasab tree (under which the sittings of the traditional tribal Panchayat take place at a distance of 2 furlongs from the village. Besides these there is a small pond, which is locally called 'Kunta', at a distance of 1 furlong from the village. మర్రిపాలెంలో నసాబు చెట్టు.

110 The Chenchu 'mirasidars' camp in the fields with their families and remain there watching the fields up to the expiry of the harvesting period. This process of employing the 'mirasidars' as watchmen for their fields is organized collectively by the farmers of a village. రైతులు పొలం కాపలాకు చెంచు మిరాశీదారులను పెట్టుకుంటారు.

225 If a dispute arises between two Chenchu Gudems, the elders of the respective groups convene a meeting at a convenient place, usually under a tree outside a settlement or sometimes in the settlement itself for settling the dispute. The Council of Chenchu tribal elders is locally called Nasab (or Kula Panchayat). ప్రకాశంజిల్లాలో కులపంచాయతీని 'నసాబు' అంటారు.

271 The village Pecheruvu, the deities like Rakta Veeradu, Onti Veeradu, Peddamma, Veerabhadrudu, Bhyravaswamy and Mysamma are prayed by the Chenchus for causing harm to their enemies, according to the villagers. పెద్దచెరువులో రక్తవీరుడు, ఒంటివీరుడు, పెద్దమ్మ, వీరభద్రుడు, భైరవస్వామి, మైశమ్మ. వగైరా దేవతలు.

This deity Peddamma is represented by a stone slab under a tree, in the forest, 1.1/2 furlongs away from the village Allipalem.

285 In village Marripalem this deity is represented by a stone slab and is placed under a tree along with other deities like Kanaka Durgamma, Amba (Bhramaramba) Dandumaremma, Mahalakshmamma, Alluri Poleramma, Kunti Poleramma, who are clubbed together. మర్రిపాలెంలో కనకదుర్గమ్మ, భ్రమరాంబ, దండుమారెమ్మ, మహాలక్ష్మమ్మ, అల్లూరి పోలేరమ్మ, కుంతిపోలేరమ్మ రాళ్ళు.

In village Chilkacherla, the stone slabs of Poleramma and Kanakadurgamma are placed on the ground. In the village Pedamanthanala, this deity is represented by a stone slab, which is located 2 miles away from the village.

291 In village Byrluti, Sunkalamma Jathara is performed after Ugadi. i.e, New Years Day. The village headman convenes a meeting of the villagers for fixing up an auspicious day for the ceremony. That date is communicated to all of them. బైర్లూటిలో ఉగాదికి సుంకులమ్మ జాతర.

This deity is represented by a conical stone slab place under a tree. An Uttaluri clan member prepares an idol and a Chigurla clan member carries the idol on his shoulders and keeps it outside the village under a tree, facing the village Poturajupenta, another neighbouring village. A priest is selected on the day, either from Uttaluri clan or from Chigurla clan. Chigurla clan members claim that Sunkalamma is their clan goddess. They celebrate Sunkalamma Jathara throughout the day and the night upto 10 P.M. ఉత్తలూరివారు విగ్రహం తయారుచేస్తారు. చిగుళ్లవాళ్ళు తీసుకొస్తారు.

292 In village Peddamanthanala this deity is represented by a stone slab. It is placed at the outskirts of the village by the side of a big pond. The deity Manthanalamma is also represented by a stone slab. The shrine of the diety is situated two miles away from the village by the side of Atmakur-Dornal road. ఆత్మకూరు-దోర్నాల రోడ్డులో మంతనాలమ్మ గుడి. ఉగాదికి జాతర.

293 Edamma shrine by the side of the Amrabad road which is two miles away from Mannanor. This deity is represented by a stone slab. మన్ననూరు నుండి అమరాబాదు దారిలో ఈదమ్మగుడి.

294 Lingamayya is symbolized by a stone in the forest near Vatwarlapalli. వట్వర్లపల్లిలో లింగమయ్య.

296 Ankalamma is an important goddess. In the villages Chilkacherla, Marripalem and Peddamanthanala, she is represented by a stone slab. In one of the interior villages of Kurnool district, viz., Pecheruvu, she is located 4 miles away from the village towards the road leading to Tummalabayalu. Broken idol still remain there. చిలకచర్ల, మర్రిపాలెం, పెద్దమంతనాల, పెచ్చెరువు, తుమ్మలబయలులో అంకాలమ్మ.

298 Poturaju is represented by a stone slab under a tree in many Chenchu villages. In village Marripalem, he is placed in front of the deities Poleramma, Bhramaramba, Kanakadurga, Dandumaramma, Mahalakshmamma, Alluri Poleramma, Kunti Poleramma represented by a stone slab. చాల గ్రామాలలో పోతురాజు: మర్రిపాలెంలో పక్కన పోలేరమ్మ, కుంటిపోలేరమ్మ రాళ్ళు.

300 In village Appapurpenta, worship of this deity is performed outside a hut located under a tamarind tree. Peddamma is a powerful goddess located outside the village under a tree and represented by a stone figure.

302 In village Appapurpenta Chenchus kept the idol of Gurrappa in a basket hung from the branch of a tree, half-a-mile away from the village. In village Srisailam the members of Tokala clan worship this deity. Bayyanna is represented by a stone slab is associated with the hunting life of the people in some areas.

అప్పపూర్ పెంటలో గురప్ప, బయన్న.

303 In village Srisailam bayyanna is worshiped for gaining individual benefits. Likewise in villages Marripalem and Chilkacherla he is worshiped for individual and family benefits. In these villages he is located outside the village under a tree along with some other deities. The deity of Bhyravaswamy has shrines in the interior forest.

306 The deity Nandulu Veeranna has a shrine at Rudrakota forest area of Kurnool district. The deity of Bottimidi Peddaiah resides on the top of a hill, 18 miles away from Srisailam towards Dornal. He is considered a forest god and is represented by a stone slab. Worship of this deity is represented to the members of the Nimmala clan in the village. రుద్రకోట అడవిలో నందుల వీరన్న.

The deity of Tirumalaswamy shrine in the forest of Kurnool district, 15 miles away from village Byrluti.

310 In the village Byrluti, Lingam was symbolished by a stone outside the village, near Bhavanasi river, 1.1/ 5 miles away from the village.

311 In the village Pechcheruvu is a Lingam representing Mallayya. There is also a Lingam in the village Vatawarlapalli of Mahaboobnagar district. Veerabhadrudu is the son of Lord Shiva.

331 Chenchu headmen on salary basis. Welfare measures were suspended in 1925 but surveillance against crime continued. In 1940 resumed welfare measures Co-operative land colonization scheme March 1957 in Byrluti, Nagaluti.

335 Chenchu colony at Mannanur - a schedule of wages for fixed for Chenchus working under forest contractors Vattivarla palli colony 1952. Forest department constructed 24 small tanks which were exclusively meant for providing drinking water. వట్వర్లపల్లిలో కాలనీ 1952.

365 Chenchus were encouraged to tend cattle of nearby villages on the wage. తెలంగాణలో మొదటిచెంచు బడి మన్ననూరులో 1946.

351 First school of Chenchus in Telangana in Mannanur 1942.

360 A forest labor co-operative society was started in Mannanur in 1958 to take-up bamboo coupes. వెదురు సహకార సంఘం చెంచులకు 1958.

247 The village Allipalem is located in the interior forest. In this village soap nut trees are located in 3 areas, of which 2 areas were reserved for Kudumula clan families, and 1 for the remaining Pulicherla and Bhumani clan families of the village. This type of traditional right is called by them as Mirasi system. It is said that they have inherited these soapnut tree groves from their forefathers. During its growing season, Chenchus go to their respective areas and each person occupies, some trees by marking them with a cloth or something as their occupancy right. Others are forbidden from touching the tree already claimed by another person. Kudumula Peddodu failed to own any tree as he was very late in claiming any tree he came back to his village being angry and abused all the villagers, including the headman of the village. Pedareddytata, i.e. the headman, lost his patience and threw some stones on the hut of Peddodu. Peddodu came out with a stick in the hand and hit the headman on the right hand. The neighbors intervened immediately and sent both of them to their respective houses. Next day, all the villagers assembled at their usual meeting place. Peddodu and Padareddytata were summoned to the meeting. Peddodu confessed to his offence of beating Pedareddytata with a stick and injuring him. Finally, he had to offer a goat to his opponent as compensation. Peddareddytata offered some trees to Peddodu and told him that they should not quarrel among themselves.

Honey theft; Chigurla Lingadu of village Pullaipalli, placed a cloth under a honey-comb found hanging from the branch of a tree indicating his usufruct right, a conventional practice among the Chenchus. Later on another person called Bianna also claimed the honey-comb and took possession of it. Naturally,

Chigurla Lingadu sought for justice from the headman of the village who is also the offender's brother. But the headman of the village supported his brother's claim. Being dissatisfied with the decision of the headman of the village, Lingadu referred his complaint to the headman of village Appapurpenta (Panchayat area). Tribal elder of the village Pullaipalli were also invited. Finally, the headman of Appapurpenta gave his verdict declaring that Bianna infringed the right of the complaint an by possessing the honey-comb and fined him Rs.20.00. This amount was distributed amongst the members of the local (Pullaipalli) Panchayat.

...The Chenchus - P K Bhowmic, 1989

అనువాదం

247. అల్లిపాలెం చుట్టూ మూడు చోట్లలో కుంకుడుచెట్లు ఉన్నాయి. మిరాశీ ప్రకారం రెండుచోట్ల కుడుములవారివి, ఒక చోట పులిచెర్ల, భూమని వాళ్ళవి. కాయలు కాసే రోజుల్లో చెంచులు ముందుగా పోయి కొన్ని చెట్లు తమకోసం గుర్తించుకున్నట్లు ఏదో ఒక గుర్తు పెడతారు. మిగతావారు ఆ చెట్టు జోలికి పోకూడదు. ఏ చెట్టు అలా సంపాదించుకోలేని కుడుములపెద్దోడు కోపంతో పెద్దమనిషి పెద్దరెడ్డి తాతతో సహా అందరిమీద అరుచుకుంటూ, ఆయన ఇంటిమీద రాళ్ళు విసిరాడు, అందరూ అప్పటికి అతనికి సర్ది చెప్పి పంపించారు. మరునాడు తగవు జరిగింది. పెద్దోడు తప్పు ఒప్పుకున్నాడు. పరిహారంగా ఒక మేకను పెద్దమనిషికి ఇచ్చాడు. పెద్ద రెడ్డితాతకూడా కొన్ని కుంకుడు చెట్లు పెద్దోడికిచ్చాడు.

తేనె దొంగతనం; పుల్లయపల్లి పెంట చెంచు చిగుర్లలింగడు ఒక చెట్టులో తేనె పట్టును గుర్తించి ఒక గుడ్డపేలిక కట్టాడు, తరువాత ఒక బయన్నకూడా ఒక పేలిక కట్టాడు. ఇద్దరూ తగువు పడ్డారు. తగవుపెద్ద బయన్నకు అన్న, అతడు బయన్నను సమర్ధించాడు. అందుకు ఒప్పుకోని లింగడు అప్పాపూర్ పెంట పెద్దమనిషి దగ్గరకెళ్ళాడు. అతడు అందరినీ పిలిచి విచారించి బయన్నది తప్పుగా తెల్పి రూ. 20/- తప్పువేశాడు. ఆ సొమ్ము పెద్దలందరికి పంచిపెట్టారు.

చెంచుల ఆచారవ్యవహారాలు – గిరిజన సాంస్కృతిక పరిశోధన శిక్షణ సంస్థ

Customary laws among the Tribes of Andhra Pradesh - TCR & TI

Tribal Cultural Reserch and Training Institute, Tribal Welfare Department,
Government of Andhra Pradesh, Hyderabad, March 1992.

చెంచుల హక్కుల గుర్తింపుకు ఆధారాలు

Social Control

Every Chenchu village has its own traditional council known as "Kulapanchayat" which is agency to carryout and controls the various activities of the village. The "Kulapanchayat" is represented by one member from each clan of the village. The Chenchus distinguish the offences between the chenchus and offenses between a chenchu and non-chenchu. All intratribal disputes are invariably settled by the Chenchu "Kulapanchayat".

The jurisdiction of the 'Kulapanchayat' కులపంచాయతీ తగవులు

1) Elopement 2) Refusal to send the girl to live with her husband after marriage 3) Refusal to bring the wife after marriage by the husband 4) Adultery 5) Petty quarrels between individuals 6) Thefts 7) Disputes over hunting grounds and other lands etc. 8) Breach of religious customs 9) Marrying outside the community fall under the purview of 'Kulapanchayat'. పిల్లనెత్తుకుపోవడం, కాపురానికి పంపకపోవడం/ తెచ్చుకోకపోవడం/ పోకపోవడం/ ఇంకోడిపెళ్ళాంతో సంబంధం, చిన్న తగాదాలు, దొంగతనాలు, కట్టుబాట్లు పాటించకపోవడం, వేరే కులంలో పెళ్ళి.

The Panchayat is presided over by the 'Raju' and 'Mantri' presents the disputes before the council. Then bitter arguments and counter arguments take place, in which the parties scold each other and even come to loggerheads and beat each other which is averted by the Raju. If the Panchayat can not come to a conclusion the following methods are used to settle the dispute. రాజు, మంత్రి, కోలగాడు తగవుపెద్దలు.

1. Direct evidence by those who have witnessed the incident. చూసిన వారి సాక్ష్యం.

2. Oaths - These will be in the name of God or one one's own children. దేవునిమీద ప్రమాణం.

For taking an oath the person takes bath in cold water, goes to the village deity and takes an oath in the name of the deity. Perjury is usually very rare as it is believed to be severely punished in the form of inflicting misfortune, death of self or his children. Alternatively, a person may take oath in the name of the children. He swears in the presence of traditional council as follows.

"Naa Biddala Sakshiga Nenu Yee Tappu Cheyaledu". I swear by my children that I have not committed this offence. 'నా బిడ్డల సాక్షిగా నేను ఏ తప్పు చేయలేదు'

Peddamanchi: Besides the traditional caste panchayat and the institution of head man and deputy headmen each Chenchu village or settlement has even today an elderly man called "Peddamanchi", Pedda-Big, Manchi-Man. The literal meaning is gentleman of the tribe. The Peddamanchi usually belongs to the largest clan of the village of the most ancient or early settlers of the village. He acts as a link between the chenchu community and out-siders. The 'Peddamanchi' is to propitiate first the Gods in religious ceremonies bless the newly married, eat and drink first ceremonial occasions. అమరాబాదు ప్రాంతంలో కులపంచాయితి – పెద్దమనిషి పద్ధతి.

కర్నూలు ప్రకాశం జిల్లాలో వలె అటవీశాఖ పెట్టిన పెద్దమనిషి పద్ధతి లేదు.

At present the role of 'Peddamanchi' and 'Raju' are one and the same in Kurnool, and Prakasham districts. But in Amarabad plateau which was under Nizam's rule, no headman was appointed and 'Peddamanchi' represent the tribe in all disputes.

Economic life:

Property: The Chenchus have two types of property 1) Community 2) Individual or Family property.

The Chenchus recognize that each Chenchugudem has ascertained tract of the land which belongs to the entire village and in which all members of the village community can gather roots, tubers, fruits, leaves, honey and minor forest produce. In olden days the chenchu villages might have been inhabited by people belonging to one clan when they were living in small bands in the forest, and they might have enjoyed the right over the land. That is why even to say the village lands are claimed by certain clans only. Big honey combs (sarri) which can be collected through collective effort are treated as clan property. Small honeycombs detected by the individuals on tree and bushes helping to those individuals. A person who extracts a honeycomb may collect immediately or he can reserve by making three horizontal markings on the bark of the tree and placing a few twigs at the base of the tree and over them a stone or by tying a cloth to the tree branch. This indicates that some body has discovered the honey comb and no other person will usually touch that honeycomb. However, this rule will not apply to fruits, leaves etc., infringement of the above regulations is believed to be punished by supernatural spirits.

The peddamanchi of Malapur with his Kineri ...*Haimendorf*

అంధ్రప్రదేశ్ గిరిజన సంస్కృతి, పరివర్తన

గిరిజన సంస్కృతి పరిశోధన, శిక్షణ సంస్థ, 2005

– డా॥ వి.ఎన్.వి.కె. శాస్త్రి

గ్రామ సరిహద్దు, ఆస్తి హక్కు:

ఒక్కొక్క చెంచుపెంటకు ఒక్కొక్క సరిహద్దు ఉంటుంది. ఆ హద్దులను ఒక కొండనుంచి కాని, వాగు నుంచి కాని ప్రారంభిస్తారు. అన్ని వైపులా హద్దులు ఆ గ్రామస్తులకు పరిచయమే. ప్రక్క గ్రామస్తులకు కూడా ఆ హద్దులు తెలుస్తాయి. ఒకరి గ్రామ హద్దులోకి వేరొక గ్రామంవారు వెళితే దానిని చాలా తప్పుగా భావిస్తారు. పెద్దపెద్ద కొట్లాటలు అవుతాయి. మా పెంట మీదకి మీరెందుకు వచ్చారు అనుకుంటూ బాణాలు, కర్రలు, కత్తులు, బండలు పెట్టి కొట్టుకున్న సందర్భాలు చాలా ఉన్నాయి. మళ్ళీ ఇరు గ్రామాల వారు పంచాయతీలు పెట్టుకుని తగవు తీర్చుకునేవరకు చిలికి చిలికి గాలివాన అయినట్లు, ఈ తగవులు పునరావృతం అవుతూనే ఉంటాయి. మధ్యలో పోలీసులు వచ్చి పట్టుకుపోతారు.

పెంట లేక గూడెం సరిహద్దులో ఉన్న భూమి, నీరు, అడవి ఆ గ్రామస్తులకే. ఎవరు ఎంత వాడుకోవాలి, ఎలా వాడుకోవాలి అన్నది గ్రామస్తులు నిర్ణయిస్తారు. అయితే ఏదైనా గ్రామ ప్రాంతంలో కరువు ఏర్పడి, వనరులు, త్రాగేనీరు తగ్గిపోతే, కొన్ని కుటుంబాలు వలస వస్తే, ఈ గ్రామస్తుల అంగీకారంతో ఈ వనరులలో కొంత భాగం కేటాయిస్తారు. దీంట్లో కూడా చుట్టాలే ఎక్కువగా వస్తారు. ప్రక్క గ్రామాలలో వనరులు ఉన్నా చుట్టాలు లేకపోతే ఎంత దూరమైనా వెళ్ళి చుట్టాలున్న వేరే గ్రామానికి వెళతారు. ఉన్నదాన్నే పంచుకుని అందరూ బతకాలి అనే ధర్మం ఉంటుంది వీళ్ళల్లో, ఇంతకు మందు వ్యాసంలో చెప్పినట్లు ఆపద్ధర్మ గుడిసెలు వెలిసేది యిలాంటి సందర్భాలలోనే. శ్రీశైలంకు దగ్గరలోనే ఉన్నా సెనగల బండ, నెక్కంటి ఖాళీ అవటం మళ్ళీ నిండటం, ఒక్క ఏడాదిలోనే నాలుగుసార్లు జరిగింది. అలాగే చిన్నఆరుట్ల, పెద్దఆరుట్ల కూడా ఖాళీ అవుతాయి. తరువాత నిండుతాయి. అయితే చింతల, మర్రిపాలెం లాంటి గూడెలలో మాత్రం కొన్ని ఇళ్ళు ఖాళీ అయి మళ్ళీ కొన్నాళ్ళకు నిండుతాయి. వ్యవసాయభూమి లేక అడవి మీద ఆధారపడే కుటుంబాలే ఎక్కువగా సంచారం చేస్తారు. (పే.57)

బంక:

అడవిలో దొరికే ఫలసాయాలు వాటి పెంపకం కూడా సమాజం నిర్ణయించిన కొన్ని నిర్దుష్టమైన సూత్రాల ప్రకారం జరుగుతాయి. దీంట్లో కూడా ఫలసాయాన్ని బట్టి మార్పులు ఉంటాయని తెలిసింది. బంక లేక జిగురు ఇచ్చేచెట్లు చాలా రకాలు ఉంటాయి ఈ ప్రాంతంలో. వీటిలో తెల్లబంక (కరయా బంక) ఇచ్చే చెట్లు (తప్సిచెట్లు) ప్రసిద్ధిగాంచినవి. దీంట్లో నుంచి తీసిన బంకకు ప్రపంచ మార్కెట్టులో మంచి గిరాకీ ఉంది. చెంచులను ఒక్కసారి ఆహార సేకరణ స్థాయి నుంచి అంతర్జాతీయ మార్కెట్టుకు తీసుకు వెళ్ళేందుకు అవకాశం కల్పించాయి ఈ బంకచెట్లు. అలాగే అంతర్జాతీయ మార్కెట్టులో మార్పుల వల్ల, దళారీల వల్ల దెబ్బతినే అవకాశం కూడా ఎక్కువే. కుటుంబంలో జనాభాను బట్టి వారి ఓపికను బట్టి చెట్లను ఎంచుకుంటారు. కొన్ని కుటుంబాలకు 200పైగా చెట్లు ఉంటే, మరికొన్ని కుటుంబాలకు 50 చెట్లే ఉన్నాయి.

ఒకరి చెట్టు మరొకరు ముట్టుకోరు. ఆయా చెట్లు ఆ కుటుంబం ఆస్తిగా పరిగణిస్తారు. ఈ ఆస్తికి కూడా అనుభవించే హక్కు మాత్రమే ఉంటుంది. ఎవరైనా చనిపోయినా, వలసపోయినా, ఓపిక తగ్గినా ఆ ఆస్తిని వేరేవారు అనుభవించేందుకు సమాజం అనుమతి కావాలి. అయతే ఈ మధ్యన బంకకు గిరాకీ పెరిగి, ఎక్కువ ఆదాయం రావడంతో ఈ ఆస్తి కుటుంబ ఆస్తిగా మారింది.

ప్రొద్దున్నే లేచి చిన్న కత్తి, కొంత ఆహారం, త్రాగేనీరుతో బయలుదేరుతారు చెంచుదంపతులు. ముందు కాని వెనుక కాని వారి కుక్క ఉండక తప్పదు. ఈ కుక్కకి చిన్నప్పటి నుంచి చిన్న చిన్న జంతువులు పట్టుకోవడంలో శిక్షణ ఇస్తారు. చెంచువారి పురాణాల్లో కుక్క గురించి కూడా ఉంది. ఒక ఋషి ఆశీర్వచనం వల్ల ఒక కుక్క ఇద్దరు అందమైన ఆడ కవల పిల్లలను కనినట్లు, చనిపోయిన తరువాత

బంగారంగా మరి ఆ పిల్లలకు సహాయం చేసినట్లు కూడా కర్నూలు అడవి ప్రాంతంలో కొన్ని కథలు ప్రాచుర్యంలో ఉన్నాయని 1961 జనాభా లెక్కల సందర్భంలో రాసిన పుస్తకంలో తెలిపారు.

తన కుటుంబానికి కేటాయించిన బంకచెట్ల చెరుడుకు చిన్న కత్తితో గాట్లు పెడతారు. ఇలాగ సుమారు 50 చెట్లకు గాట్లు పెడతారు. ఒకసారి ఈ వైపుకు గాటుపెడితే, మరోసారి వెనుకవైపు గాటు పెడతారు. దీనివల్ల బెరడు మళ్ళీ పూడుకుని చెట్టు చావకుండా ఉంటుంది. కాని తక్కువ చెట్లు ఉన్నవాళ్ళు ఆదాయం ఎక్కువ వస్తుందన్న ఆశ ఉన్నవాళ్ళు, చెట్లు చనిపోతుందన్న అవగాహన లేనివాళ్ళు మాత్రం ఎక్కువ గాట్లు పెట్టి చెట్టునే చంపివేసిన ప్రదేశాలు పెద్దచెరువు ప్రాంతంలో చాలా ఉన్నాయి.

రెండు రోజులకు ఈ గాట్లనుండి బంక రావటం మొదలవుతుంది. అప్పటివరకు కోతులు, దొంగలనుండి రక్షించుకోవాలి. చెంచులు చెట్లకి మంత్రాలు పెడతారని, దొంగతనం చేస్తే ఆ దొంగలు వెంటనే రక్త కక్కుకుని చనిపోతారని కొంతమంది చెప్పారు. కాని నిజంగా జరిగిన ఉదంతాలు మాత్రం తెలపలేకపోయారు. బంక బాగా కారి నేలమీద పడితే చీమలు చేరుతాయి. ఈ చీమలు వేళ్ళని, చెట్లను కూడా తింటాయట. కోతులకు ఈ బంక చాలా ఇష్టం అంటారు చెంచులు. ఇలా వచ్చిన బంకను ఒక రోజంతా తిరిగి సేకరిస్తే 1–2కిలోలు వస్తుంది. అప్పట్లో కిలో 40 రూపాయలు ఉండేది. బంక సేకరణలో వెళకువలు తెలపకపోవటం వల్ల మట్టి కలుస్తుంది. బంక యొక్క నాణ్యత తగ్గిపోతుంది. ఎక్కువ రోజులు నిలవ ఉంటే బంకలో మృదుత్వం తగ్గిపోతుంది. దానివల్ల కూడా నాణ్యత తగ్గిపోతుంది. ఫలితం శ్రమకు తగ్గ ధర రాదు. దీనికితోడు షావుకార్లు చిన్న అధికారుల మాయమాటల తూకాలలో పడి ధర రాదు.

ఈ బంకను బజారులో అమ్మిన తరువాత వచ్చిన డబ్బుతో కొంచెం సారా, కొంచెం తినుబండారాలు తెచ్చుకుంటారు. మధ్యం ఎక్కువ అయితే ఉన్నవి అంతా పోగొట్టుకుంటారు. దొర్నాల, శ్రీశైలం, మన్ననూరు గిరిజన డిపోలలో బంక అమ్మిన తరువాత మధ్యం సేవించి దారిలో పడిపోతుంటారు.

చెంచులలో ఆస్తి హక్కును 1.అనుభవించే హక్కు, 2.వారసత్వపు హక్కుగా విభజించవచ్చును.

సమాజపు ఆస్తి, వ్యక్తులకు అనుభవించే హక్కు అనేది తరతరాల నుండి వస్తున్న ఆచారం. గ్రామంలో ఇంటిదగ్గర తాతలు నాటిన చింతచెట్టు ఆ యజమానిది. అది ఆ కుటుంబ ఆస్తి, అలాగే వ్యక్తి నాటిన మిగిలిన చెట్లు కూడా అంటే ఒక వ్యక్తి కృషివల్ల పెరిగిన చెట్లు ఆ వ్యక్తి లేక అతని కుటుంబ ఆస్తి అవుతుంది. దానికి వారసత్వపు హక్కు కూడా ఉంటుంది. అయితే అడవిలో భగవంతుని సృష్టివల్ల పెరిగిన చెట్లు (అవి కూడా గ్రామ సరిహద్దులోనే) గ్రామానికి చెందినవి అవుతాయి. చింతకాయలు పక్వానికి వచ్చేవరకు ఊరందరు కాపలా కాస్తారు. అందరూ కలసి దులుపుకొని పంచుకుంటారు. మరొక విచిత్రం ఉంది. ఇంటి ప్రాంగణంలో ఉన్న చెట్టకు పట్టిన తేనెపట్టుకాని, డబ్బాలలో పెంచిన తేనెపట్టుకాని ఆ యింటి యజమానిదే. అడవిలో ఉన్న తేనెట్టు గ్రామానిదే. గ్రామ ఆస్తికి సామాన్యంగా అనుభవించే హక్కు మాత్రమే ఉంది. కాని అడవిలో బంకచెట్లు మాత్రం ఈ మధ్యన కుటుంబ ఆస్తి క్రింద పరిగణించబడుతున్నాయి. (పే. 59)

ఆహార సేకరణ స్థాయిలో ముఖ్యమైనది ఏమిటంటే ఏ రోజుకారోజు ఆహారం, ఆదాయం దొరకటం. వ్యవసాయంలో అయితే పనిచేసిన సమయానికి ఫలితానికి మధ్యన కొన్ని నెలలు వ్యవధి ఉంటుంది. ఈ వ్యవధిలో జీవనం ఎలా సాగించాలి అనేది ముఖ్యం. పెద్దచెరువు గ్రామస్తులకు స్థిరవ్యవసాయం లేదు. అప్పుడప్పుడు వ్యవసాయం చేయటం, ఎక్కువగా అడవి మీద ఆధారపడటం వారికి అలవాటు. కొట్టాలచెరువు వెళ్ళేసరికి వ్యవసాయమే వారికి పూర్తి ఆధారం అయింది. అది కూడా ఇంతకు ముందు తెలిపినట్లు అసంపూర్ణ సహాయంతో. కొన్నాళ్ళ తరువాత అటవీ ఫలసాయం తెచ్చుకుందామని ప్రక్కనున్న అడవికి వెళ్ళారు. ఆ అడవి మాత్రం ప్రక్కనున్న గ్రామం అయిన పాలంచెరువు గ్రామస్తుల హద్దులోకి వస్తుందట. వాళ్ళపెంట మీదకి రావద్దని వీరితో కొట్లాడేవారట. ఇక్కడ పరిస్థితులు ఇలాగ ఉంటే, అక్కడ పెద్దచెరువు నుంచి చెంచులు అందరు వెళ్ళిపోయారు కదా అని అభయారణ్యశాఖ వారు పాకలు పీకేసి ఆ గ్రామాన్ని అభయారణ్యంలో కలిపేసుకున్నారు. పరిస్థితులు బాగోలేక చెంచులు పెద్దచెరువుకు తిరిగి వెళితే అక్కడేమో ఇళ్ళు లేవు. అభయారణ్య శాఖ చిన్న ఉద్యోగులు వీళ్ళని వెళ్ళగొట్టేశారట. ఎటూ తోచని స్థితిలో చెట్ల కింద కాపురం చేయసాగేరు. అభివృద్ధి పథంలోకి తీసుకువెళదామని ఎంతో నిజాయితీగా పథకం తయారు చేశారు కాని వాటిల్లో కల్పించినవీ, కల్పించుదామని అనుకున్నవీ

భౌతికావసరాలే. మానసిక, సాంస్కృతిక సౌకర్యాల గురించి ఆలోచించలేదు. రెండింటికి చెడ్డ రేవడి అన్నట్లు అయ్యింది చెంచుల పరిస్థితి. (పే. 76)

ఒకసారి బొమ్మలాపురంలో జాతర జరుగుతుంటే అక్కడ సారా అమ్మకానికి కాంట్రాక్టర్లు పోటీపడుతుంటే, ఒక వర్తకునికి సహాయకులుగా ఉన్న చెంచులు కూడా పోటీ పాట పెట్టారు. మిగతా కాంట్రాక్టర్లు పాటనుండి తొలగకపోతే బాణాలు వేసి కొడతామని బెదిరించారట. చెంచువాళ్ళకోపం తెలిపిన కాంట్రాక్టరు పాటనుండి తొలగిపోయాడట. అప్పటినుండి ఈ ప్రాంతంలో సారా వ్యాపారంలో చెంచులకు స్థానం లభించింది. వ్యాపారం ఎందుకు చేస్తున్నారు అని అడిగితే, వ్యవసాయం లేనివారికి, అడవిలో ఆధారం తగ్గిపోయింది. ముఖ్యంగా భర్త చనిపోయి జీవనాధారం లేనివాళ్ళు సారా కాస్తున్నారని, వాళ్ళకి సారా వ్యాపారం జీవనాధారం అయింది అన్నారు. (పే. 87)

Flute with geometrical, incised design

Flute with design in vanna technique

Pan-flute with naturalistic engraving

...Haimendorf

గిరిజనుల శక్తియుక్తులకు గుర్తింపు-ఉదాహరణలు
NURTURING THE GENIOUS OF TRIBE

Wild Life Conservation

1900 - 4,000 'Campfire' Elephant population in Zimbabwe

1980 - 46,000

1990 - 64,000 Includes 10,000 in Communal Lands

ఆఫ్రికాఖండంలోని జింబాబ్వేదేశంలో కాంప్‌ఫైర్ (నెగడు బస) అనే ఏనుగుల అభయారణ్యం అక్కడ తెగల రక్షణలో అభివృద్ధి చెందుతున్నది. ఏనుగుల పెంపకం, అమ్మకం, దంతాలవ్యాపారం, పర్యాటకరంగాన్ని అక్కడి ఆదివాసులే నిర్వహిస్తున్నారు.

1. Readers in Mother tongue

మాతృభాషలో గిరిజనులకు విద్యాబోధన

2. Museums మ్యూజియంలు

3. Calender కాలెండర్

4. Knowledge Complex విజ్ఞానకేంద్రాలు

Patent Rights to the Local Tribe in Kerala

Medicinal plant knowledge of the Kani tribe in Kerala, has yielded the herbal drug called Jeevani, the commercial returns of which are part of a benefit sharing arrangement between the Kanis and the Tropical Botanical Garden Research Institute (TBGRI).

కేరళలో కానితెగ వారికి తెలిసిన 'ఆరోగ్యపాచా' మొక్కలతో శాస్త్రజ్ఞులు 'జీవని' అనే బలవర్ధక ఔషధం తయారుచేసి, ఆ ఔషధం అమ్మకంలో ఆ తెగకు వాటా ఇస్తున్నారు.

Cooperative of Snake catchers in Chennai.

చెన్నైలో పాములు పట్టుకునే ఇరుల తెగవారు ఒక సహకార సంఘంగా ఏర్పడి పాములవిషం పిండి అమ్ముతున్నారు.

Community Involvement in Bio-diversity documentation in Coast Rica

ఫసిఫిక్ సముద్రంలోగల కోస్టారికా ద్వీపంలో జీవ వైవిధ్యం గ్రంధస్థం చేయడానికి, మెర్క్ అనే మందుల కంపెనీ నిధులు సమకూర్చింది. పాఠశాలచదువుగల యువకులకు శిక్షణనిచ్చి ఆ దేశప్రభుత్వం ఈ కార్యక్రమం నిర్వహించింది.

Peace and Good Governance

గిరిజనుల సాధికారితకు చట్టంలోగల అవకాశాలు

1. PESA (Panchayat Raj Extended to Scheduled Areas). పంచాయతిరాజ్ చట్టం
2. Recognition of Forest Rights Act. అటవీహక్కుల గుర్తింపు చట్టం.
3. Biological Diversity Act 2002 (Bio-Diversity Reserves). జీవవైవిధ్య రక్షణ చట్టం.

Eco Toursim - Treking to Annapurna in Nepal is Organized by Sherpas

నేపాల్‌లోని ఎవరెస్ట్ పర్వతం, ఇతర శిఖరాల చుట్టూ పర్యాటక పరిశ్రమను అక్కడి షెర్పాతెగ వారే చూసుకుంటున్నారు.

Many tribal youth are successfully participating in archery, dance, music, painting etc., competitions.

ఎంతోమంది గిరిజన యువకులు విలువిద్య పోటీలలో కళాప్రదర్శనలలో రాణిస్తున్నారు.

చెంచుల హక్కు గుర్తించినప్పటికీ అటవీశాఖ పెత్తనం కొంత ఉంటుంది.

కాబట్టి ఆశాఖ వాడే పదాలను తెలుసుకోవడం అవసరం

అటవీశాఖ పదకోశం

Glossary of terms used in forest department

Abnus leaves - తునికి ఆకులు, బీడీ ఆకులు
Aboriginal Tribes - ఆదివాసులు
Abstract of estimates - అంచనాల సంక్షిప్త
Accessary species - అదనపు జాతి
Accessories - ఉప సాధనాలు, ఉపకరణాలు
Accountrement - సాధన సామగ్రి
Accumulate - కూడుకొను, ప్రోగగు
Acid humus - రసాయనిక ఆకు ఎరువు
Adda leaves - అడ్డాకులు
Advance - బయానా, సంచకరం, సంచకరి
Administrator - నిర్వహణాధికారి
Adventitious buds - అబ్బురం మొగ్గలు
Adventitious roots - అబ్బురం వేళ్ళు
Advisory Committee - సలహా సమితి
Afforestation - అడవుల పెంపకం
Agent - ఏజెంటు
Agree - ఒప్పుకొను, అంగీకరించు
Agreement period - ఒడంబడిక గడువు, ఒడంబడిక కాలపరిమితి
Air layering - గాలి అంటు
Alignment - వరుసలను ఏర్పరచడం, వరుసక్రమం
Allotment - కేటాయింపు
Amendement - సవరణ
Ammonia print - అమ్మోనియా ముద్రణ, అమ్మోనియా ప్రింటు
Ammuniltion - మందుగుండు సామాను
Application - దరఖాస్తు
Apprehend - పట్టుకొను
Appropriate - తగిన, సముచిత
Arbitration - మధ్యవర్తిత్వం
Area - విస్తీర్ణం, ప్రాంతం
Arrear list of offences - నేరాల మిగులు జాబితా
Arrears - బకాయిలు
Artificial regeneration - కృత్రిమ పెంపకం
Aspect - ఏటవాలు (దిశ)
Assualt - దౌర్జన్యం, మీదపడి కొట్టడం
Assignment - కేటాయింపు, హక్కుదాఖలు పరచడం
Asst. Conservator of Forest - సహాయ అటవీ సంరక్షణాధికారి
At the latest - చిట్టచివరి గడువు (దాటకుండా)
Auction - వేలం, హారాజు

Authorized officer - అధికృత అధికారి
Auxiliary species - సహాయక జాతి
Average yield of forest - అడవి సగటు దిగుబడి
Award - తీర్పు, విధించు

Botanical Names చెట్ల పేర్లు

Abrus precatorius, Nilotica - గురివింద
Acacia (Babul) - నల్లతుమ్మ
Acacial leucopholoea - తెల్ల తుమ్మ
Acacia intsia - కోరింత
Acacia suma - జమ్మి
Acalypha Indica - మార్కాండ
Adina cordifolia (haldu) - బండారు
Albizzia odoratissima (Kalasiris) - చిందుగ
Albizzia lebbek (Siris Tree) - దిరిసెన
Albizzia procera - తెల్ల చిందుగ, పసరిగిన్నె
Albizzia stipulata (Siris) - తెల్ల చింత
Albizzia amara - నర్లెంగ
Anacardium occidentale (Cashew) - జీడిమామిడి, ముంతమామిడి
Anogeissue latifolia (Axle wood) - చిరుమాను
Annona Squamosa (Custard apple) - సీతాఫలం
Asclepias gigantea - జిల్లేడు
Artocarpus integrifolia (Jack fruit tree) - పనస
Azadirachta indica (Neem) - వేప

Wild Life వన్య ప్రాణి

Abhayaranya - అభయారణ్యం
Agra Monitor Lizard (Varanus grisene) (Dandin) - (ఆగ్రా) ఉడుము
Albino - బొల్లి జాతి/తెల్లని
Andaman wild pig (Andamanen sis) - అండమాను అడవి పంది
Antelope - రాలని కొమ్ములు గల జింక జాతి (జింక)
Ant cater (scaly) (see pangolin) - చీమలుతినే (వాలగము) బొరుసుల ఉడుము
Aves (birds) - పక్షి జాతి పక్షులు
Bagging - సంచులు నింపడం, సంచులు భర్తీచేయడం
Bail - జామీను, జమానతు
Balance - నిల్వ, త్రాసు, సమతుల్యత
Ball planting - ఉండనాటు, మట్టి గడ్డతోసహా నాటడం
Bamboo - వెదురు, బొంగులు
Band saw - పట్టా రంపం
Bank Guarantee Bond - బ్యాంకు పూచీ పత్రం
Bark - బెరడు, పట్ట
Basal area - పీట వైశాల్యం
Basket planting - బుట్టనాటు, బుట్టలమొక్కలు నాటడం
Beam - దూలం, దండం
Beat - అటవీ సంరక్షక విభాగం

Beating up - మారు నాటు, చనిపోయినమొక్కలచోట తిరిగినాటడం
Bed - నదీగర్భం, నర్సరీబెడ్
Baron area - బెరూను ప్రాంతం అటవీ యేతర ప్రాంతం
Bid - వేలం పాట, వేలం పాడటం
Bidder - పాటదారు, బేరగాడు
Bidding - వేలం పాడడం
Bi-ennial - ద్వైవార్షిక
Billet - తుంట, ముక్క
Billeting - ముక్కలుగా నరకడం
Bi-monthly - ద్వైమాసిక
Blacklist - నిషేధ పట్టిక
Blaze - గంటుగుర్తు, చెక్కుతీయడం
Block (forest) - అటవీ బ్లాకు
Blue print - నీలిప్రతి
Board - మండలి
Board (particle) - ఫలకం అణుఫలకం
Boda grass - బోదగడ్డి
Bole - కాండం
Boom - నదిలో కలప అడ్డగింత
Bottom diameter - మొదలు వ్యాసం
Boundaries - సరిహద్దులు
Boundary line - సరిహద్దు రేఖ
Bow-saw - విల్లురంపం
Branding - గుర్తు పెట్టడం
Breach of condition - షరతు ఉల్లంఘనం
Broadcast sowing - విత్తనాలు వెదజల్లడం
Broker - దళారి
Browsing - ఇగుళ్లు మేయడం
Bush wood - పొరికను, సురకట్టె
Bud wood - మొగ్గ కాడ
Buttrees - అండమ్రాను
Bund - కట్ట
Bunding - కట్ట వేయడం
Burr - గ్రంధి
Burning - కాల్చడం, తగులబెట్టడం
Burood - మేదరివాడు
Bush cutting - పొద నరకడం

Botanical names చెట్ల పేర్లు

Bassia longi folia (Indian syn. Latiplia butter tree, Mahwa) - ఇప్ప
Bombax malabaricum or Bombax ciba (Silk cotton tree) - బూరుగు
Borarsus flabella fear (Tati, Tadi, Palmyra) - తాటి
Borassus Fla belli fer (Palmyra, Palm) - తాటి

Boswellia serrata - అందుగ, అందుకే
Buchanania lanzan (Chironji) - సారపప్పు
Butea monosperma (Pala leaf) - మోదుగ

Wild life వన్య ప్రాణి

Babblers (Turdoides caudatus) - లంబాడి పిట్ట
Banteng (Bos banteng) - బర్మా అటవీ దున్న
Barbets (Capitonidae) - ఉక్కు ముఖి లకుముకిపిట్ట
Barking deer or Muntjac (Muntiacus muntjak) - కొండగొర్రె
Barn owls (Tytoniae) - తెల్ల గుడ్లగూల
Baya (Ploceus phillippinus) - జీనురాయి (గిట్ట గాడు)
Bazas (Aviceda jerdoni and aviceda leuphotes) - గద్దజాతి పక్షి
Bear sloth (Melursus ursinus) - ఎలుగు బంటి
Bengal porcupine (Atherurus macrourus asamensis) - బెంగాలు ముళ్ల పంది, ఏదు పంది
Bharal (Pseudois mayaur) - అడవి గొర్రె
Binturong (Arctictis binturng) - వృక్ష బిడాలం, చెట్లపిల్లి, ఎలుగు పల్లి
Biological balance - జీవరాశి సమతుల్య స్థితి
Bison Indian or Gaur (Bos gaurus) - కారుబోతు, అడవిదున్న
Biosphere - జీవ ఆవరణ
Black buck (Antelope cervicapra) - నల్ల జింక కృష్ణజింక
Blue-bird (irenidae) - నీలిపక్షి
Blue bull (Nilgai) (Boselaphus trago camelus) - మునుబోతు (మనుమోతు)
Boa - శిఖండిపాము
Brow-antlered deer or Thamin (Corbus eldi) - మణిపురి దుప్పి
Buffalo wild - అడవి బర్రె, కారెనుము
Butter belt (Buffer zone) - రక్షిత ఆవరణ
Bustards (Otididae) - బట్ట మేక పక్షి, బట్టమేక పిట్ట
Bustard quail (Turnicidae) - బుర్రు పిట్ట
Brahminy duck (Tadarna ferruninea) - చక్రవాకం, బ్రాహ్మణబాతు
Brahminy kite (Haliastur Indus) - బ్రాహ్మణడేగ
Buzzard (Butastur teesa) - గ్రద్దపిట్ట
Cairon - సరిహద్దు దిమ్మెలు
Caliper - వ్యాస మాపకం
Canopy - మేల్కట్టు
Canophy density - వితాన సాంద్రత
Capital - మూలధనం
Cart track - బండిబాట
Case - వ్యాజ్యం
Case diary - వ్యాజ్య దినచర్య
Cash Accounts - నగదు లెక్కలు
Cash Balance - నగదు నిల్వ
Cash book - నగదు చిట్టా
Cashew - జీడిమామిడి, ముంతమామిడి
Cashew kernel - జీడి పప్పు

Cash sheet - నగదు పత్రం
Cash solvency - నగదు తీర్చే స్తోమత
Casuality - చచ్చిన మొలక
Casuality replacement - మొలక చచ్చిన చోట భర్తీ తిరిగినాటడం
Catchment area - పరీవాహక ప్రాంతం
Cutting - కోయడం, నరకడం
Cattle - పశువులు
Cattle fodder - పశువుల మేత, పశుగ్రాసం
Cattle pound - బందెల దొడ్డి
Cause - కారణం
Certificate - ధృవపత్రం ధ్రువీకరణపత్రం
Charcoal - బొగ్గు
Charge sheet - నేరారోపణ పత్రం, అభియోగపత్రం
Check damming - కట్టతోనీటిఒత్తిడిని అరికట్టడం, నీటికిఅడ్డుకట్ట
Check enumeration - తనిఖి గణన
Check post - తనిఖి కేంద్రం, టాణా
Chief Conservator of Forests - ప్రధాన అటవీ సంరక్షణాధికారి
Chiroonji - సారపప్పు
Chit - చీటీ
Chute - రవాణా ప్రవాహం, నదీరవాణ కేంద్రం
Circular weeding - cum-soil working - మొలకచుట్టూ కలుపుతీయడం, గొప్పుతవ్వడం
Classification - వర్గీకరణ
Clearing forest for cultivation - సాగు కొరకు అడవిని కొట్టి వేయడం
Clearing operations - తొలగించు పనులు, చేదించు కార్యక్రమం
Clear bole - సాఫీ కాండం
Clear felling - పూర్తి కొట్టి వేత పద్ధతి సమూలంగా చేదించడం, పూర్తిగా కొట్టివేత విధానం
Clear felling system - పూర్తి కొట్టివేత వమూలచేరిన పద్ధతి
Clipping - కత్తిరింపు
Climate factors - వాతావరణ విషయాలు
Climber - ప్రాకే మొక్కతీగ
Climber cutting - తీగ కత్తిరింపు
Close canopy - మూసిన పందిరి, మూసుకొన్న అడవి
Clump - వెదురు గుబురు
Co-dominant - సమప్రబల వృక్షం
Collar - మొక్కమెడవేరుకాండం కలిసినచోటు
Collect - వసూలు చేయు, సేకరణ చేయడం
Collection - సేకరణ, వసూలు
Collection charges - సేకరణ ఖర్చు
Collection Depot - సేకరణ కేంద్రం
Commencement - ఆరంభం
Commercial bole - విక్రయ యోగ్య కాండం
Compartment - ఆర, విభాగం
Compensation - నష్టపరిహారం
Competent authority - సమర్ధ అధికారి, సంబందిత అధికారి

Completion report	- సమాప్తి నివేదిక
Component	- భాగం
Compose	- కూర్పుట
Composition	- కూర్పు
Compounding fee	- రాజీ రుసుం
Computing	- గణన చేయడం
Conduct of sale	- అమ్మకం నిర్వహణ, వేలం నిర్వహణ
Configguration	- భూ పరిస్థితి
Confirm	- స్థిర పరచడం, ఖాయపరచడం, ఉత్తరువు ఖాయం చేయటం
Confirmation order	- స్వాదీన స్థితీకరణ ఉత్తరువు
Confiscated material	- స్వాదీన పరచుకున్న సరుకు, జప్తీ చేసిన సరుకు
Congestion	- ఇరుకు, క్రిక్కిరిసిన
Conifer	- శంకు ఈపవృక్షం కోనిఫర్
Conservation	- సంరక్షణ
Conservator of Forests	- అటవీ సంరక్షణాధికారి
Contour trenches	- కుదురు కాలువ
Contra band	- నిషిద్దమైన సరుకు, దొంగచాటు సరుకు
Contractor	- గుత్తదారు
Control Register	- నియంత్రణ పుస్తకం
Conversion	- మార్పు
Conversion Register	- మార్పిడి పుస్తకం
Conversion system	- మార్పిడి విధానం
Coppice	- చెట్ల నరుకుడు వలన వచ్చే చిగుళ్ళు
Coppice shoots	- మొదళ్ళు, చిగుళ్ళు, కాశీపంట మొలకలు
Coppicing	- నరికిన మొదళ్ల సవరణ, కాశీపంట
Counter	- ఎదురుచెప్పటం
Counter fire	- ఎదురు నిప్పు
Countersigned	- ధృవీకరణ సంతకం
Coupe	- కూపు
Coupe accounts	- కూపు లెక్కలు
Cover	- పై భాగం, మూత
Cover crop	- ముదురు పంట
Creepers	- లతలు, పాకే మొక్కలు
Cross section	- అడ్డుభాగం
Crow bar hole	- గునపంతో చేసిన రంధ్రం
Crown	- వృక్షశాఖ
Crown fire	- వృక్షశాఖలకు వ్యాపించే మంట
Crown thinning	- వృక్షశిఖను పలుచ పరచటం
Crude method	- మొరటు పద్దతి
Cultivation	- సాగు, వ్యవసాయం
Cultural operations	- పెంపకం పనులు
Cup shake	- గుండ్రని పగుళ్లు
Curing	- పదును చేయడం
Custody form	- సువుర్దు నామా స్వాదీనంలో ఉంచుకున్న పత్రం

Custard apple - సీతాఫలం
Cut - గాటు, కోత
Cutting Back - తిరిగి నరికివేత

Botanical names చెట్ల పేర్లు

Caesalpinia bonducella (Mollecca bean) - గచ్చకాయ
Cassia auriculata - తంగేడు
Cassia obovata - నేల తంగేడు
Casuarina equisetifolia (Casuarina) - సరుగు, సర్వి
Celtis orientals - సారపప్పు
Cocos nucifera - కొబ్బరి
Coffea Arabica - కాఫీ
Curjum balsam (wood oil) - కర్రనూనె
Cyperus rotundus (nut grass) - తుంగ

Wild Life వన్య ప్రాణి

Carrying capacity - ఒక స్థలములో జంతువులు పెరుగుపరిమితి
Capped langur (Presbytis pilcatus) - టోపీ కొండముచ్చు
Caracal (Felis caracal) - (ఒక జాతి) పెద్ద అడవి పిల్లి
Carnivore - మాంసాహారి
Chaffinches (fringillinae) - జీనువాయి వంటి సీమ పిట్ట
Cat family - పెద్దపులి, చిరుత, సింహం ఆదిగాగల పిల్లిజాతి
Cheer pheasant (Catreus wallichu) - నెమలి జాతిచీర అడవికోడి
Cheetah (Acinony jarbatus) - చుక్కల, చిరుతపులి
Chital (Axis axis) spotted deer - దుప్పి, చుక్కల రేడి
Civet cat (viverricula indica) - వునుగు పిల్లి
Clouded leopard (Neofelisne bulasa) - మబ్బురంగుల చిరుత పులి
Closed season - వేట నిషేధించిన కాలం
Chinkara or Indian Gazelle (gazelle bennetti) - గడ్డిజరిక (గడ్డి జింక)
Coot (fulica atra) - నీటిబాతు
Cormorant (phala crocorax riger) - నీటికాకి
Crab-eating macaque (macaca irusumbrosa) - సీత, (ఎండ్రకాయను) తినేకోతి
Cranes (Gruidae) - కొంగలు
Crepuscular animal - సాయం సంధ్యలలో తిరుగు జంతువులు
Crocodile, saltwater (crocodiles porosus) - ఉప్పునీటి మొసలి
Crocodile mugger - మంచినీటి మొసలి, మకరము
Cruising radius - జంతువులు ఆహారవిహారములకు తిరుగు పరిధి
Common crow - కాకి
Crow pheasant (coucal) centropus sinensis - జెముడు కాకి
Common fox - నక్క
Cover - మాటు
Covert - మాటు ప్రాంతం
Convey - గుంపు
Cobra (naza naza) - త్రాచుపాము

Daily felling Register - దైనందిన చేందన పట్టి
Damages - నష్టపరిహారాలు
Debarking - బెరడు తీయడం
Deciduous - ఆకురాల్చు
Decompose - కుళ్లిపోవడం
Deduction - తగ్గింపు
Deed planting - లోతునాటు
Defaulter - బకాయిదారు
Defoliation - ఆకులు తాలిపోవడం
Defoliator - ఆకులు రాల్చేపురుగు
Deforest - అటవీ నిర్మూలన, ఆట వీచేదన
Delivery Receipt - అప్పగింత రసీదు
Delivery Register - అప్పగింత పుస్తకం
Demarcation - సరిహద్దు నిర్ణయం
Dendrology - వృక్ష విజ్ఞానం
Dendrometer - చెట్టు ఎత్తు కొలిచే సాధనం
Dense forest - కారడవి
Denudation - అటవి ధ్వంసం
Departmental - శాఖీయ, శాఖాపరంగా
Deposit - ధరావత్తు
Depot - అడితి, కేంద్రం
Depot accounts - అడితి లెక్కలు
Depot Register - అడితి పుస్తకం
Depreciation - తరుగులు
Destination - గమ్యస్థానం
Destruction - వినాశనం
Detection - ఆచూకి
Deteriorated - క్షీణించు
Deviation - క్రమం తప్పడం, సూర్పు
Diameter - వ్యాసం
Diary - దినచర్య
Dibbling - విత్తడం
Digits - అంకెలు
Numbering on - (చెట్లపై) అంకెలు వేయడం
Disbursement - బట్వాడా
Disreservation - ప్రత్యేకింపునుంచి తొలగింపు, అటవీ ప్రాంతంనుండి వేరుచేయడం
Distribution centre - పంపిణి కేంద్రం
Divisional Forest Officer - అటవీ మండలాధికారి
Dormant buds - నిద్రాణమైన మొగ్గలు
Dragging - లాగడం, ఈడ్చడం
Dressing - బాగుచేయడం
Drift wood - నీటిలో కొట్టుకొచ్చిన కలప
Drill - రంధ్రాలు చేయడం, తొలవడం
Duty - పన్ను, సుంకం, విధి

Botanical names చెట్ల పేర్లు

Dalbergia sissoo - నిస్సు, జిట్రేగు జాతి
Datura alba - Thorn apple - ఉమ్మెత్త
Delbergia latifolia (Rose wood) - చిట్టేగు
Delinial pentagyna (Revadi) - రేవడి
Diospyros melanoxylon (Tunidi, Ebony) - తునికి, బీడిఆకు

Wild life వన్య ప్రాణి

Demoiselle crane (Anthropoides virgo) - కొరకంచు కొంగ
Desert cat (Felis - libyca) - ఎడారి పిల్లి
Desert fox (Vulpes bucopus) - ఎడారి నక్క
Dhole (wild dog) cuonalpinus - రేచు కుక్క
Dolphins (DolphinusAdelphis, Platanista gangetica) - బెడిస చేప, గుండుమీను, డాల్‌ఫిన్
Dove (Streptopeliaspecies) - గువ్వ
Ducks (Anastidae) - బాతులు
Dugong (Dugong dugon) (Sea - cow) - సముద్రపు ఆవు
Drongo (Dicrurus species) - భరద్వాజ పక్షి
Deer - దుప్పి
Earnest money - బయానా పైకం
Earnest Money Deposit - బయానా పై కపు ధరావతు
Enclosure - అరణ్య మధ్య ఆవరణ
Encroachment - అక్రమ ఆక్రమణ
Enumeration - లెక్కించడం
Epicormic branch - సూక్ష్మీకాండం రెమ్మలు
Equipment - సాధన సామగ్రి, సరంజామా
Erosion (soil) - (నేల) కోత
Espacement - మొక్కల మధ్య దూరం
Estimate - అంచనా
Evaluation - మూల్యం కట్టడం, నిర్ధారణ, ప్రగతి నిర్ధారణ
Ever green - సతతహరిత
Execution - నిర్వహణ, అనులు
Execution of agreement - ఒప్పందం అమలు, వొప్పందలకుదుర్చు కోవటం
Executor - అమలుదారు, నిర్వహణ కర్త
Exotic - పరదేశీమం
Expenditure - వినియోగం, ఖర్చు
Exploitation - అడవిచేదించి అనుభవించడం
Exporter - ఎగుమతిదారు
Extension - విస్తరణ
Extraction - వెలికితీయడం

Botanical names చెట్ల పేర్లు

Emblica officinalis (Amla) - ఉసిరిక
Eurginia jambolana (Jamun) Syn. Syzygiwm Cuminri - నేరేడు
Euphorbia antiquorum - బొమ్మజెముడు
Euphorbia nerifolia - ఆకుజెముడు

Euphorbia tirucali - Milkhedge - కాడజెముడు

Wild life వన్య ప్రాణి

Eagle - గద్ద
Egret (Egretta alba) - తెల్లకొంగ
Emerald Dove (Columbidae) - పచ్చపావురం
Ermine (Mistela erminea) - తెల్లని అడవిపిల్లి
Elephant (Elephas maximus) - ఏనుగు
Endemic - స్థానిక, దేశీయ
Environment - పరిసరము
Equilibrium - సమతుల్యత
Exotic - విదేశీ
Felled material - పడగొట్టిన సరుకు, చేదించిన సరుకు
Felling - నరకడం, చేదించడం
Felling cycle - నరికే వ్యవధి
Fence - కంచె
Fencing - కంచెవేయడం
Field book - కొలతల పుస్తకం
File - ఆకురాయి, ఫైలు
Final felling - చివరి కోత, అఖరిచేదన
Finishing - పూర్తిచేయడం, తుది మెరుగులు
Fire conservancy - అగ్నినుండి సంరక్షణ
Fire line - అగ్నినిరోధ రేఖ
Fire protection - అగ్ని నిరోధం, అగ్నినుండి రక్షణ
Fire tracing - అగ్నినిరోధక చర్య
Fire wood - వంటచెరకు
Fire wood stock - వంటచెరకు పేర్చిన కుప్ప
First charge - ప్రథమ భారం
Floatable timber - తేలగలిగిన కలప
Flora and fauna - చెట్లుచేమలు –జంతుజాలం; వనాలు–వన్యప్రాణులు
Flowering - పుష్పించు
Fluting - చెట్టుమొదట పొడుచుకువచ్చిన భాగం
Fodder grass - మేతగడ్డి
Fog - పొగమంచు
Foot path - కాలిబాట
Forest - అడవి, అటవి
Forest block - అటవీ భాగం
Forest circle - అటవీ విభాగం
Forest Conservation - అటవీ సంరక్షణ
Forest Division - అటవీ మండలం
Forester - అటవీ పరిరక్షకుడు
Forest Guard - అటవీ రక్షకుడు
Forest Officer - అటవీ అధికారి
Forest privileges - అటవీ విశేషాధికారాలు

Forest produce - అటవీ ఫలసాయం
Forest Range - అటవీ క్షేత్రం
Forest Range Officer - అటవీ క్షేత్ర అధికారి
Forestry - అటవీ శాస్త్రం
Forest Section Officer - అటవీ విభాగ అధికారి
Forest settlement - అటవీ బందోబస్తు
Forest Settlement Officer - అటవీ బందోబస్తు అధికారి
Forest watcher - అటవీ కాపలదారు
Forfeit - కోల్పోవడం జప్తుచేయడం
Form factor - స్వరూప గుణకం
Formation of nursery bed - వారుమడులు తయారు చేయడం
Fuel - వంట చెరకు, ఇంధనం
Fungus attack - బూజుపట్టడం

Wild life వన్య ప్రాణి

Fauna - జీవ జాతులు, జంతు జాలం
Falcons (falconidae) - డేగ
Ferret badgers - పిల్లి
(Melogale moschata and melogale personata)
Finch (fringillidae) - జీనువాయి పిట్ట
Fishing cat (felis viverrina) - చేపలు తినే పిల్లి
Flamingo (Phoenicopteridae) - చిలకముక్కు ఛాతు
Flower pecker - పూలతేనె తాగు పక్షి, పుష్పాలతొలచే పక్షి
Flycatchers (musciapidae) - దాసరి పిట్ట
Fly way - పక్షులవార్షిక సంచార మార్గం
Flying squirrel - ఎగిరే ఉడుత
(all species of the genus Hylopetes, Petaurista, Belomys and Eupeutaurus)
Fox (valpes bengalensis) - గుంటనక్క
Four-horned antelope (Tetraceros Quadricornis) - నాలుగు కొమ్ముల దుప్పి, కొండ గొర్రె
Fowl - కోడి జాతి పక్షి
Fruit bats - పండ్లుతినే గబ్బిలం

Botanical names చెట్ల పేర్లు

Feronia limonia (wood apple) - వెలగ
Ficus Indica (Banian tree) - మర్రి
Ficus infectoria - జువ్వి
Ficus racemosa - మేడి
Ficus religiosa - రావి
Germination - మొలకెత్తడం
Germinative capacity - మొలకెత్తేసామర్థ్యం
Germinative energy - మొలకెత్తే శక్తి
Girdle - చుట్టూగంటు
Girijan - గిరిజన
Girth - చుట్టుకొలత, కైవారం
Girth at Breast height - ఛాతీ ఎత్తున, చుట్టుకొలత

Goat Browsing - మేకలు మేయడం
Godown - గోదాం
Gradient - వాలు
Grafting - అంటుకట్టడం
Grazing - పచ్చిక మేయడం
Gregarious - సామూహికమైన
Gregarious flowering - సామూహికంగా పుష్పించడం
Gregarious species - సామూహిక జాతి
Ground cover - నేలమదురు
Ground fire - నేలకంటుకున్న మంట
Grower - ఉత్పత్తిదారు, పెంచువాడు
Grub attack - లద్ధిపురుగు తెగులు
Guilty - నేరం చేసిన
Gully plugging - నేలకొత, అడ్డుకట్ట
Gum - జిగురు
Gerugu pinnata (Garuga) - గరుగ
Gmelina arborea (Gamadi) - గుమ్మడి
Grewia tilioefolia (Dhamam) - తడ

Wild life వన్య ప్రాణి

Gavial (Gavialis gangeticus) - గంగామకరం
Gazelle - బుర్ర జింక, జింక
Geese (Anatidae) - బాతు
Giant squirrel - రాకాసి ఉడుత
(Ratufa macroura, Ratufa, indica and Ratufa bicolor)
Gibbon (Hylofates hoolock) - గిబ్బన్‌కోతి
Golden cat (Felis temmincki) - బంగారువన్నె పిల్లి
Golden langur (Presbytis geei) - బంగారువన్నె కొండముచ్చు
Gold finches and allies (Carduelinae) - బంగారువన్నె జీనువాయి పిట్టజాతులు
Goral - హిమాలయం కొండమేక
(Nermorhas dus, goral, Nemorhaedus hodugsoni)
Great Indian Bustard (Choriotis nigriceps) - బట్టమేకపిట్ట
Grebe little (Dabehick) (Peliceps neficollis) - బుడుబుండ
Great Indian Hornbill (Buceros Biscornis) - భారతీయ ఐబెరిత పక్షి
Grouse (Pteroclindidae) Sand - రాతిపోల్క
Habitat - ఆవాసం
Hammer - సుత్తి, సంతక్
Hammer Mark - సుత్తిగుర్తు, సంతక్‌గుర్తు
Hard wood - గట్టికలప
Heart - wood - చేపకర్ర
Herb - మూలిక
Herbage - ఆకులు, అలములు
Hide - జంతుచర్మం
Highest Bidder - పెద్దపాటదారు

High forest - కారడవి పెద్దడవి
High stumps - ఎత్తుమోళ్లు
Hillock - గుట్ట
Honey - తేనె
Horizontal saw - అడ్డుకోత రంపం
Horn - కొమ్ము
Humidity - గాలిలో తేమ
Humus - ఆకు ఎరుపు
Husk - పొట్టు, ఊక
Hybrid - సంకరం
Hygroscopicity - తేమనుపీల్చుకునే శక్తి
Hypsometer - చెట్టుఎత్తును కొలిచే సాధనం

Botanical names చెట్ల పేర్లు

Hardwickia binata (Roxb) - ఏపి

Wild life వన్య ప్రాణి

Herrier - సాలువ, డేగ
Hares - కుందేలు, చెవులపిల్లి
(black naped, common Indian desert, Himalayan, Mousehare)
Hawks (Accipitridae) - డేగ
Hog badger (Arctonyx collaris) - ఎలుగుపంది, చెట్లపంది
Himalayan black bear (Selenarctos thibetanus) - హిమాలయ ప్రాంతం నల్ల ఎలుగుబంటి
Himalayan Brown bear (Ursus arctos) - హిమాలయప్రాంతం గోధుమరంగు ఎలుగుబంటి
Himalayan Crestless Poorceupine (Hystrix hodgsoni) - హిమాలయ ప్రాంతం ముళ్లపంది
Himalayan Ibex (capra ibes) - హిమాలయప్రాంతం కొండగొర్రె
Himalayan tharti (Hemitrogus Jemlahicus) - హిమాలయ ప్రాంతం గోవు
Hispid hare (caprolgus hispidus) - చిరుగు ఎంట్రుకల కుందేలు
Hog deer (Axis procinus) - చిన్న జింక
Hoo lock (Hylobates hoolock) - హూలాక్ కోతి
Horn bill (Bucerotidae) - ఇబెరిత పక్షి
Hyaena (Hyaena hyaena) - దుమ్ములగొండి
Hyaena (Hyaena hyaena) - కొర్నాసిగాడు, దుమ్ములగొండి
Heron night Nycticorax nycticorax - చీకటికొంగ, రాత్రికొంగ
Heron grey (Ardea cinerea) - నారాయణ పక్షి
Heron pond (paddy bird) (Ardeola grejli) - గుడ్డికొంగ
Home Range - జంతువులు ఆహారవిహారాలకు తిరిగే దూరం
Illicit - అక్రమ, దొంగచాటు
Illicit cultivation - అక్రమ సేద్యం
Illicit felling - దొంగచాటుగా నరకడం
Impermeable - చోరశక్యంకాని, వ్యాపింప శక్యంకాని
Improvement felling - అడవుల అభివృద్ధికి చెట్లను నరకడం
Increment felling - పెరుగుటకోసం ఇతర చెట్లను నరకడం
Indigenous - దేశవాళి
Insecticide - క్రిమినాశకం

Insolvent - దివాలాకోరు
Inspection - తనిఖి
Installment (Kist) - కిస్తు, దఫాలవారి
Integrated Timber Industry - ఏకీకృత కలప పరిశ్రమ
Intending bidder - పాడదలచిన వ్యక్తి, పాటదారు
Invoice book - సరుకుల పట్టీ పుస్తకం

Botanical names చెట్ల పేర్లు

Illicium veram - అనాస

Wild life వన్య ప్రాణి

Indian Wild Ass (Equus Wild Ass) - అడవిగాడిద
Ioras (Irenidae) - శుకిక
Jungle growth - అడవి పెరుగుదల
Jackal - నక్క
Jordons Conrser Daublebanded (Cursorius bitorquatus) - జోర్డాను పక్షి
Jungle Spar fowl (phasianidae) - చిమటకోడి
Kancha grass - కంచగడ్డి, బీడుగడ్డి
Kerbing - జారేమట్టిని అరికట్టడం
Kiln - అవం, బట్టీ
Knocked down - వేలంపాట ముగించడం
Knot - ముడి
Keel back striped - నీటిపాము
Keel back checkared - నీరుకట్ట
Kashmir Stag (Cerous Elaphus hanglu) - కశ్మీరు మగ కణితి
Krait - కట్లపాము
Kingfisher - లకుముకిపిట్ట
Kite - గద్ద
Lac - లక్క
Latent buds - గుప్తమైన మొగ్గలు
Layer - అంటుపొర
Leading shoot - ప్రధానమైన మొలక
Leaf canopy - ఆకులశాఖ
Leaf mould (Anmus) - ఆకుల ఎరువు
Lease - కౌలు
Lessee - కౌలుదారు
Levelling - చదునుచేయడం
Licence - లైసెన్సు
Light demander - కాంతినికోరు
Lines enumeration survey - వరుసల గణన
Line sowing - వరుసలో విత్తడం
Live stock - పశుగణనం
Loading - నింపడం
Loam - బంకమన్ను

Loamy soil - బంకమట్టినేల
Log - దుంగ దూలం, మొద్దు
Logging - దుంగలు తయారు చేయడం
Lop and top - నరికిన కొమ్మలు, – రెమ్మలు
Loss - నష్టం
Lot - కుప్ప
Lotting - కుప్పలుగా పెట్టడం
Lotwar Register - కుప్పవారి పుస్తకం

Wild Life వన్య ప్రాణి

Lark (Alauda gul gula) - భరత పక్షి, బురక పిట్ట
Langur (Presbytis entellus) - కొండముచ్చు
Lapwing (Vanellus) - తీతువ పిట్ట
Large Falcons - పెద్దడేగ
(Falco peregrines, Falco biar micus and Falco chiequera)
Leaf monkey (presbytis phayrei) - ఆకు కోతి
Leopard or Panther (Panther a pardus) - చిరుతపులి
Leopard cat (Felis bengalensis) - కొండగంద్రు
Lesser of Red Panda (Ailurus fulgens) - ఎర్రపండా
Lorikeet - చిన్నచిలుక
Lion Indian (Panthera leo) - సింహం
Lion - tailed macque (Mecaca silenus) - సింహంతోక కోతి
Loris slender Loris tardigradus - దేవాంగపిల్లి
Lynx (Felis lynx isabellinus) - హిమాలయపు అడవిపిల్లి
Mahua - ఇప్ప, మొహనా
Maintencance - నిర్వహణ పోషించటం
Major forest produce - ప్రధాన అటవీ ఫలసాయం
Man eater - నరభక్షకి
Manure leaf - ఎరుపు ఆకు, పచ్చిరొట్ట
Market rate - మార్కెటుధర
Marking - గుర్తుపెట్టడం, సంఖ్యవేయడం
Marking book - గుర్తులపుస్తకం, సంఖ్యలపుస్తకం
Matured - పరివక్వమైన
Maturity - పరివక్వత
Mature tree - ముదిరిన చెట్టు
Measurement book - కొలతల పుస్తకం
Mica - అభ్రకం
Mid girth - మధ్యకైవారం, మధ్యచుట్టుకొలత
Mineral oil - ఖనిజతైలం
Mineral - ఖనిజం
Mines - గనులు
Minor Forest Produce - లఘు అటవీ ఫలసాయం
Miscellaneous - వివిధ
Mixed Forest - మిశ్రమ అడవి

Mortality - చెట్లుచచ్చిపోవడం
Mother tree - తల్లి చెట్టు
Mulching - మొక్కచుట్టూ గడ్డి కప్పడం
Myrobalam - త్రిఫలం (కరక, ఉసిరి, కతాణి) కాయలు

Botanical names చెట్ల పేర్లు

Mangifera indica (Mango) - మామిడి
Mitragyna Parvifolia (Kaim) - బట్టగనుం
Melia azadirchata (Margoza tree) - వేప
Mimosa abstergens - సీకాయ

Wild Life వన్య ప్రాణి

Mammal - స్థన్యజీవి
Malabar civet (Viverra mages pila) - మలబారు వునుగుపిల్లి
Malay or sun bear (Helarctos Malayanus) - మలయా ఎలుగుబంటి
Marbled cat (Felis marmorata) - మచ్చరంగుల పిల్లి
Markhor (Capra falconeri) - కొండమేక
Marmots - కొండపందికొక్కు
(Marmota bobak himalayana Marmola caudata)
Martens - అడవిపిల్లి వంటి జంతువు
(Martes foina intermedia, martos flavigula, Martes gwathinsii)
Megapodes (Megapodiidae) - పెద్దకాళ్లజాతి
Melanism - నల్లపొడ
Mice - చిట్టెలుక, చుంచెలుక
Migration - వలసపోవుట
Minivets (compephagidae) - పంచరంగులపక్షి
Mountain Quail (Ophrysia superciliosa) - కోలంకి పిట్ట
Musk deer (Tragulus meminna) - ఎలుకమూతి జింక
Musk deer (Moschus Mosehiferu) - కస్తూరి మృగం
Mugger crocodile (crocodilus palustris) - మంచినీటి మొసలి, మకరం
Mongoose (Herperstes edwardsi) - ముంగీస
Moor hen (Callinula chloropus) - చిత్తడి కోడి
Mynah Indian (Acridotheres tribstis) - గోరువంక
National highway - జాతీయ రహదారి
Nationalisation - జాతీయకరణం
Natural pruning - స్వాభావికంగా కొమ్మలు విరిగిపోవడం
Natural re-generation - స్వాభావికంగా తిరిగి మొక్కలు పెరగడం
Neaped timber - ప్రవాహంలో కొట్టుకువచ్చి నిల్వ వున్న కలప
New cut line - కొత్తగా నరికిన శాఖ
Nipping - త్రుంచివేయడం
Non-plan - ప్రణాళికేతరం
Non-Recurring - అనావృత్త
Non-tribal area - గిరిజనేతర ప్రాంతం
Notch planting or notching - గంటునాటు
Notification - ప్రకటన

Nursery - నారుమడి
Nursery bed - నారుమడి
Nursery seedling - నారు
Nurse tree - రక్షక వృక్షం
National park - జాతీయ రక్షిత వనం
Narcondam horn bill - రంగుతల ఇబెరిత పక్షి
(Phyticeros undulates narcoudami)
Nicobar Megapode (Megapodius) - దీర్ఘచరణం, ఎత్తుగూళ్లు కట్టే పక్షి
Niche - వాసరం
Nilgai (Boselaphus tragocamelus) - నీలగాయి, మనుబోతు
Nilgiri langur (Presbytis johni) - నీలగిరి లంగూరు (కొండముచ్చు)
Nilgiri Thar (Hemi tragus hylocrius) - నీలగిరి కొండగొర్రె
Old coupe line - పాతకూపు రేఖ
Over bark - బెరడు పైన
Over matured - బాగుగా ముదిరిన
Over topped - ఎత్తుగా వుండే
Over wood - బాగా ఎదిగిన చెట్ల ఉపరిభాగం
Otters - నీటి పిల్లి
(Lutra Lutra, lutra perspicillata Aonyx cinerea)
Orioles (Oriolidae) - వంగపండు, మామిడి పిట్ట
Ovis Ammon or Nyan (Ovis ammon hodgsoni) - టిబెట్ కొండ గొర్రె
Owl (Strigidae) - గుడ్ల గూబ
Oystercatchers (Haematopodidae) - ఎర్ర కండ్ల ఉల్లంగి పిట్ట

Botanical names చెట్ల పేర్లు

Odina wodier - గుంపెన
(Jhingan (Auduga) Syn. Lannca grandis Syn. Lannca Coromendalica)
Ouginia dalbergioides (Sandan) - చిక్కుడు
Palm - తాటి, ఈత
Pannage - అడవులలో పందులు పెంచడం
Panchanama - పంచనామా
Partnership deep - భాగస్వామ్య పత్రం
Passing hammer - అనుమతి సంతక్
Patrolling - గస్తీ
Pedology - భూసార శాస్త్రం
Peg planting - గూటంనాటు
Penal interest - ఆపరాధ వడ్డీ
Perambulation - సంచరించడం
Period of contract - గుత్త కాలం
Permit - అనుమతి పత్రం
Physical rotation - చెట్టు పెరుగుదల కాలం
Piece - తుంట, ముక్క
Pillar - స్తంభం
Pitting - గొయ్యి త్రవ్వడం
Pit planting - గోతినాటు

Planing chips - చిత్రీపొట్టు
Planing Machine - కలపను చిత్రీపట్టేయంత్రం
Plank - చెక్క, పలక
Plant - మొలక, మొక్క
Plantation - తోట, తోటల పెంపకం
Plantation Watcher - తోట కాపలాదారు
Planting - నాటడం
Plinth - అడుగు భాగం
Plot - మడి
Plus tree - మూల వృక్షం
Ply wood - పొరల చెక్క
Preservation - పరిరక్షణ
Preservation plot - పరిరక్షణ స్థలం
Pressler's borer - కొండాభివృద్ధిమానిని
Pre treatment (of seed) - విత్తన శుద్ధి
Prevention - నివారణ
Primary Nursery bed - ప్రాథమికమైన నారుముడి
Principal felling - అంతిమంగా చెట్లు నరకడం
Principal species - ప్రధానజాతులు
Produce - ఫలసాయం
Profitable - లాభదాయకమైన
Progress statement - ప్రగతివివరణ
Prohibited - నిషిద్ధ, నిషేధించిన
Project - ప్రాజెక్టు, పథకం
Prosecution - అభియోగం
Protected Forest - రక్షిత అడవి
Protection - రక్షణ
Protection certificate - రక్షణ ధ్రువపత్రం
Pruning - కొమ్మలునరకడం
Public auction - బహిరంగ వేలం

Wild life వన్య ప్రాణి

Parrot - శుకము, రామచిలుక
Parakeet - చిన్న చిలుక
Pallas (Felis manual) cat - ఒకజాతి పిల్లి
Pangolin (Manis crassicaudata) - వాలగము
Partridge (Phasianidae) - కౌంజు
Painted stork - చిత్రితకొంగ
Peafowl (Pava cristatus) - నెమలి
Pelican (Pelocanidae) - గూడకొంగ కోల్లేటి కొంగ
Pheasant (Phasianidae) - జీవకపక్షి, పించమున్న పక్షి
Python (Genus Python) - కొండచిలువ
Pigeon - పావురం
[except blue rock pigeon (colum - bidae)]

Pig tailed Macaque (Macaca namestrina) - పందితోక కోతి
Pindheaded duck (Rhodonessa caryophyllacca) - గులాబిరంగు తలగల పొట్టిబాతు
Pitta (Pittidae) - పొన్నంగిపిట్ట, నవరంగి
Porcupine - ముళ్లపంది
Pygmy hog (Sus salvanus) - మరుగుజ్జు పంది
Predator - ఇతరజీవులను తినుజీవి
Prey - ఇతరజీవులకు ఆహారమగుజీవి

Botanical names చెట్ల పేర్లు

Phoenix sylvestris (wild date) - ఈత
Phyllanthus ebilica emblic Myrabalam - ఉసిరిక
Pongamia glabra - Indian Peach - కానుగ
Prosopis juliflora - సర్కారుతుమ్మ
Protium serratum (Bursera serrata) - ఎరుకర్ర
Pterocarpus marsupium (Bijasal) - పెద్దఏగిస, పెద్దేగి
Pterocarpus santalinus (Red -sanders) - రక్త చందనం
Pongamia pinnata (Pungam) - పనం, కానుగ
Quarry - రాళ్ళగని
Quarter - girth measurement - పావుకైవారంకొలత
Quarterly return of offence - నేరాలత్రైమాసిక వివరణ
Quin cunx - పంచబిందు విధానం

Wild Life వన్య ప్రాణి

Quail (Phasianidae) - కోలంకి పిట్ట, పూరేడు పిట్ట
Raft - తెప్ప
Radial shake - వ్యాసార్థరూపంలో పగులు (వ్యాసార్థంగా కలిగేపగులు)
Rafting stream - తెప్పనడపడానికి వీలయ్యే ప్రవాహం
Rain guage - వర్షమానిని
Rainfall statement - వర్షపాత వివరణ
Range - క్షేత్రం
Range clerk - క్షేత్ర గుమాస్తా
Ranger - క్షేత్రాధికారి
Rauwolfia serpentina - నర్పగంధి
Rate - ధర
Raw humus - పచ్చి ఆరు ఎరువు
Ray shake - కిరణ రూపంలో ఉన్న పగులు
Royal tree - రాజ వృక్షం, రాష్ట్రియవృక్షం
Recurring - అవృత్త
Reconnaissance - ముందు పరిశీలన
Red soil - ఎర్ర నేల
Reduced area - తగ్గింపు విస్తీర్ణం
Reed (Nut grass) - తుంగ
Reference - నిర్దేశం
Regeneration - తిరిగిమొలపడం
Regeneration felling - తిరిగిపెంచడంకోసం చెట్లను నరకడం

Removal - తొలగింపు
Rental value - బాడుగవిలువ
Re-organization - పునర్వ్యవస్థీకరణ
Report - నివేదిక
Reserve - ప్రత్యేకించు
Resale - తిరిగిఅమ్మకం, తిరిగివేలం
Reserved Forest - ప్రత్యేకించిన అడవి
Reserve watcher - అటవీకాపలాదారు
Resin - గుగ్గిలం, రెజ్జిన్
Rest House - విశ్రాంతిగృహం, విరామగృహం
Rhizome - వేరుగడ్డ
Riparian or riverain forest - నదీతీరం అడవి
Root shoot cutting - వేరు – రెమ్మ కత్తిరింపు, వేరు – కాండం కత్తిరింపు
Rotation - చెట్టు పెరుగుదల
Round timber - మానుకలప
Rous agrass - రెల్లుగడ్డి, కాచగడ్డి
Royalty - యాజమాన్య ప్రతిఫలం
Rubber - రబ్బరు

Botanical names చెట్ల పేర్లు

Rusty Memosa - తెల్లతుమ్మ

Wild life వన్య ప్రాణి

Ratel (Mellivora capensis) - ఎంట్రువ, గోరిత్రవ్వేపిల్లి
Rat - ఎలుక
Rat snake - జెరిగ్రోడ్డు
Red fox (Vulpes vulpes) - ఎర్రనక్క
Ruminents - నెమరు వేయు జంతువులు
Rhincoros (Rhinoceros unicornis) - ఖడ్గమృగం
Refuge - రక్షిత స్థలం
Safe custody - సరక్షిత ఆధినం
Sale - అమ్మకం వేలం
Sale amount - అమ్మకం మొత్తం
Sale condition - అమ్మకం షరతు
Sale notice - అమ్మకంనోటీసు
Sale of seizures - అధినపరచుకొన్న సరుకుల అమ్మకం
Sanctuary - అభయారణ్యం
Sample area - నమూనాప్రాంతం
Sand - ఇసుక
Sandy area - ఇసుకప్రాంతం
Sapling - లేతమొక్క
Sapling crop - లేతపైరు
Sap wood - లేతకర్ర
Sap wood tree - చేపకర్ర ఇవ్వలేని చెట్టు
Saucer - పల్లెంరూపు సాదు

Saw dust	- రంపపుపొట్టు
Saw mill	- రంపంమిల్లు
Sawn sizes	- కోసినసైజులు
Santling	- కోసినచిన్న సైజులు
Schedule of rate	- ధరలఅనుసూచి
Scribe	- చెట్లపై గుర్తులు పెట్టే సాధనం
Scrub	- చిట్టడవి
Secondary felling	- మధ్యంతరంగా నరకడం
Secondary nursery bed	- రెండోనారు మడి
Section	- విభాగం
Section Officer	- విభాగాధికారి
Seed	- విత్తనం
Seed bearer	- విత్తనంచెట్టు
Seed kiln	- విత్తనాలు శుభ్రపరిచే బట్టీ
Seedling	- నారు, మొక్క
Selection - cum - improvement	- ఎంపిక – అభివృద్ధి
Series	- శ్రేణి
Severance felling	- విడిచేయడం కోసం నరకడం
Shade bearer	- నీడసహించే చెట్టు
Shallow rooted	- లోతుసోని వేళ్లు
Shake	- పగులు
Sharp implement	- వాడిపరికరం
Shelter belt	- రక్షణయిచ్చే చెట్ల వరస
Shoot (Coppice shot)	- మొలక
Skeletonizer	- ఆకులు తూట్లుచేసి తినే పురుగు
Silk cocoon	- పట్టు పురుగు కాయ
Silviculture	- అడవి పెంపకం, అడవీ శాస్త్రం
Simple coppice system	- సామాన్య కాపీ పద్ధతి, సాదా కాపీ పంటవిధానం
Smuggling	- దొంగరవాణా
Snow break	- మంచు నుండి కాపాడే చెట్లు వరుస
Soft wood	- మెత్తని కర్ర
Soil	- నేల
Soil conservation	- భూసార సంరక్షణ
Solvency certificate	- మోతుబరి ధ్రువపత్రతం
Soil indicator	- భూసార సూచిక
Soil working	- భూమి త్రవ్వకం, భూమిని గుల్ల చేయటం
Soil-Mulching	- రాళ్లు పేర్చడం
Sowing	- విత్తడం
Sowing broadcast	- విత్తనంవిదజల్లడం
Sowing direct	- నేరుగవిత్తడం
Spacing	- ఎడం
Span	- దూరం
Species	- జాతి
Special drive	- ప్రత్యేకకృషి

Specimen signature - మాదిరిసంతకం, నమూన సంతకం
Splitting - చీల్చడం
Spring - ఊట
Sporadic flowering - అరుదుపుష్పీకరణ
Staff - సిబ్బంది
Stock - నిల్వ వంగడం
Stake - కొయ్య
Staking - కాయ్యలుపాతడం
Standard - ప్రమాణం
Stock map - పైరు పటం
Stone quarry - రాళ్లగని
Stool shoot - మొదలు చిగురు
Storage - నిల్వ ఉంచే ప్రదేశం
Storeyed high forest - వేర్వేరు శాఖలున్న అడవి, వేర్వేరు అంతస్తులున్న అడవి
Stream - సెల ఏరు
Strip - వేలిక, పట్టి
Stump - మోడు
Stub out - పెళ్లగించడం
Stumping - నాటడం కోసుమోళ్లు తయారు చేయడం
Stump planting - మోడు నాటు
Sub-soil - నేల అడుగు పొర
Sucker - పిలక
Sundra timber - సండ కలప
Survey - భూమి కొలత, పరిశీలన
Survival - జీవించిన
Sustained Annual yield - నిలకడైన దిగుడి, సాలీన దిగుబడి

Botanical names చెట్ల పేర్లు

Salmalia mala barica (Semul) - బూరుగ
Samania saman (Rain tree) - నిద్ర గన్నేరు
Santalum album (Sandal wood) - శ్రీగంధం, గంధం
Sapindus emarginatus (Soap nut) - కుంకుడు
Saraca indica - అశోకం
Schleichera oleosa (Kusum) - కుసుమ
Scilla Indica - అడవి ఉల్లి
Semecarpus anacardium (Marking nut) - జీడి, నల్లజీడి
Strrychnos potatorum (Clearing nut) - ఇండుగ
Strychnos nuxvomica (Nux-vomica) - ముసిడి
Syzygium cuminii (Jamun) - నేరెడు

Wild life వన్య ప్రాణి

Sanctuary - అభయారణ్యం
Sambar (Cervus unicolor) - సాంబార్ కణుజు
Sclater's Monal (Lophophrus sclateri) - నెమలికోడి
Scavenger eagle (Neophun percnopterus) - పీతిరి గద్ద

Serrow (Capricornis sumatraensis) - రామ హిరణం, హిమాలయం మేక జింక
Shark - సొరచేప
Siberian White crane (Grus leaucogeranus) - సై బీరయాకొంగ
Sloth Bear (Melursus ursinus) - ఎలుగుబంటి
Solwlloris (Nycticebus coucang) - లజ్జవతి వానరం
Snipe (Charadriidae) - ఉల్లాంపిట్ట, బురదకోడి
Snow leopard (Panthernunica) - మంచు చిరుత పులి
Spotted linsang (Prionodon pardicolor) - చుక్కల కిన్‌సాంగ్
Stork - (కాళ్ల) కొంగ
Stump - tailed Macaque (Macaca speciosa) - మొండి తోక కోతి
Sunbirds (Nectarinidae) - తేనె పిట్ట/ సూర్యపిట్ట
Spotted owlet (Athene brama) - పగిడి కంటె/ గుడ్ల గూబ
Swan (Anatidae) - హంస
Swamp deer (All sub-species of Cerous duvancele) - చిత్తడి నేల జింక
Spoon Bill (Platalea lencorodia) - తెడ్డు ముక్కు కొంగ
Stalking - వెంటాడుట
Tappal box - తాపాలు పెట్టె
Target - లక్ష్యం
Tanagya cultivation - టాంగ్యాసాగు, కుమిరిసాగు
Teak - టేకు
Teak conversion series - టేకు పెంపకం శ్రేణి
Teak plantation - టేకుతోట
Tending - మొక్కల రక్షక క్రియ
Tender - టెండరు, లేత
Terms and conditions - నిబంధనలు, షరతులు
Termination - వమాప్తి
Testa - విత్తనంపై పెంకు
Thangedu bark - తంగేడు బెలడు, తంగేడు చెక్క
Thicket - పొద
Thinning - పలుచన చేయడం
Thunga grass - తుంగ గడ్డి
Tidal forest - వేలాటని, సముద్రపు ఆటుపోట్లకు లోనయ్యేఅడవి
Timber - కలప
Timber sawn sizes - కలపకోత నైజులు
Timber seasoning process - కలప ఆరబెట్టే పద్ధతి
Timber sawn waste - కలపకోత రద్దీ
Top diameter - వైవ్యావల
Transactions - లావాదేవీలు
Transit permit - రవాణా అనుమతి సత్రం
Transit of Forest produce - అటవీ ఫలసాయం రవాణా
Transport - రవాణా చేయనం
Transplanting - నాటడం
Transplanting into bags - సంచులలో నింపడం
Trap tree - క్షీణింపచేసిన చెట్టు

Transfer - బదిలీ
Tree Crop - చెట్ల పంట
Tree weed - పనికిరాని చెట్టు
Tribal Area - ఆదివాసి ప్రాంతం, గిరిజన ప్రాంతం
Trimming - కత్తిరించి తీర్చి దిద్దడం
Tunki leaves - తునిక ఆకులు బీడీ ఆకులు
Tusks - దంతాలు
Two storied high forest system - రెండు అంతస్తుల అటవీ పద్ధతి

Wild life వన్య ప్రాణి

Tragopan pheasants - కొమ్ములున్న నెమలి వంటి పక్షి
(Trogopan melanocephalus, Tragopan blythi Tragopan satyra, Tragopan temmineki)
Thar nilgiri (konda meka) - నీలగిరి కోండ మేక
Takin or Mishmi Takin (Budorcas taxicolor) - మేక వంటి జంతువు
Tibetan gazellee (Procapra picticandata) - చిన్న టిబెటు జింక
Tibetan wolf (Canis lupus) - టిబెటు తోడేలు
Tibetan wild Ass (Equrs heminus kiang) - టిబెటు అడవి గాడిద
Tibetan fox (Vulpes ferrilatus) - టిబెటు నక్క
Tiger (Panthera tigris) - పెద్దపులి
Trogone (Trogonidae) - ఒక జాతి చిన్నపక్షి
Thrushes (Muscicapidae) - కస్తూరిక
Turtle Sea - సముద్రపు తాబేలు
Tortoise - నేల తాబేలు
Tracking - జాడలలో వెంటాడుట

Botanical names చెట్ల పేర్లు

Tamiarindus Indica (Tamarind) - చింత
Tectona grandis (Teak Wood, Sagwan) - టేకు
Terminalia arjuna (Arjuna) - తెల్లమద్ది
Terminalia bellrica (Belleric myrobalan) - తాణి
Terminalia chebula (Myrobalan) - కరక
Terminalia tomentosa (Laurel) - నల్లమద్ది
Thespesis populnea - గంగరాని
Tribulus terrestries-caltrops - పల్లేరు
Under bark - బెరడు క్రింది
Undetected Offence report - ఆచూకి తెలియని నేరం, నివేదిక
Unit - విభాగం
Unloading - దింపడం
Unreserve - ప్రత్యేకించని, బెరూను
Unsuitable - తగని
Upset Price - సర్కారు అంచనా
Urban area - పట్టణ ప్రాంతం

Wild life వన్య ప్రాణి

Ungulate - గిట్టలు గల జంతువు

Urial or Shapu (Ovis vignei) - హిమాలయం అడవిగొర్రె
Valid upto - చెల్లుబడి కాలం
Value - విలువ
Value of produce - ఫలసాయం విలువ
Variation - తేడా, మార్పు
Vehicle - వాహనం
Verification - సరిచూడడం
Vertical Band saw machine - నిలుపు కోత రంపం
Viability - మెలకెత్తే శక్తి
Vibration - కంపనం
Village Forest - గ్రామ అడవి
Virgin Forest - కొట్టని అడవి

Wild life వన్య ప్రాణి

Vine snake - పసరిక పాము
Viper - పొడల పాము, మన్నగున్న
Voles - చిట్టెలుక వంటి జంతువు
Venom - పాము విషం
Wolf - తోడేలు
Watering - నీరు వెట్టడం
Wax - మైనం
Weeding - కలుపు తీయడం
White ant attack - చెదలు పట్టడం
Wild life - వన్య ప్రాణి
Wind belt - గాలిని బంధించే చెట్లవరుస
Wind break trees - గాలితాకిపడిన నిరోధించే చెట్లు
Wind breaker - గాలి నిరోధకం
Wind fall - గాలికి పడిన
Wind firm - గాలితాకిడి తట్టుకోగల స్తోమత
Wind shake - గాలి పగులు
Wood - కోయ్య, కర్ర
Working circle - కార్యాచరణ పరిధి
Working Plan - కార్యాచరణ ప్రణాళిక
Water Lizard (Varanus salvator) - నీటి ఉడుము
Weasels - అడవి పిల్లి వంటి జంతువు
(Mustela siberica, Mustela kathiah and Mustela altaica)
Wild buffalo (Ebalus bubalis) - అడవి ఎనుము
Wild Dog or Dhole (Cuon alpinus) - అడవి వేట కుక్క రేసుకుక్క
Wild Pig (Sus scrofs) - అడవి పంది
Wild yak (Bos scrofs) - (అడవి) చామరీ మృగం
Wild Blue (Balenoptera musculars) - తిమింగలం
White bellied Sea Eagle (Halioactus leucogaster) - తెల్లని తెల్లని పొటగల సముద్రం గద్ద
White eared pheasant (Cronoptilon crossoptilon) - తెల్లచెవుల నెమలి వంటి పక్షి
White winged duck (Cairina scutulata) - తెల్ల రెక్కల పొట్టి బాతు
Wrigh tinctoria (Kodicha) - పాలకొడిస

Wolf	- తోడేలు
Woodtia pecker	- వడ్ల పిట్ట

Botanical names చెట్ల పేర్లు

Xylia Xylo Carpa	- కొండ తంగేడు
Yearly	- సాలు సరి, వార్షిక
Yield	- దిగుబడి
Yield figures	- దిగుబడి లెక్కలు
Yield table	- దిగుబడి పట్టిక
Zone	- ప్రదేశం
Zoo	- జంతు ప్రదర్శన శాల
Zanthoxylum rhetsa (Mullilam)	- ఎర్ర కర్ర
Zizyphus Jujuba	- గింగిరేగు
Zizyphus species (Bher)	- రేగి

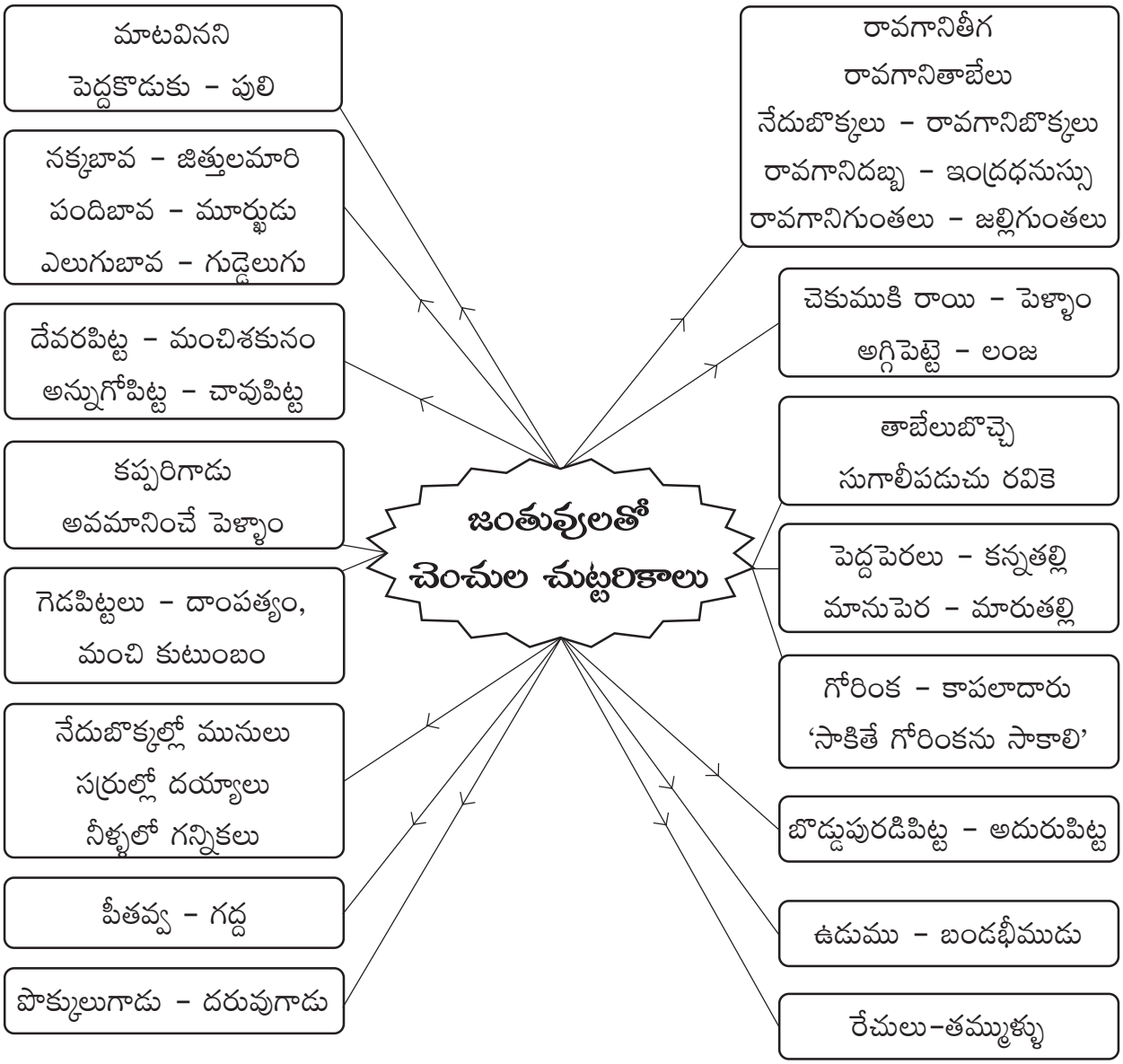

మీ గ్రామంలో రిజర్వు అడవి సరిహద్దును సూచించే దిమ్మలను (కైరన్) గుర్తించండి

రిజర్వ్ ప్రకటన, పటం (ఫీల్డ్‌బుక్)లో కింద సూచించిన గుర్తుల ద్వారా ఆయా ప్రదేశాలను గమనించండి

ప్రజలకు అనుమతించిన హక్కులు, అవకాశాలు రిజర్వ్ ప్రకటనలో వివరంగా ఉంటాయి. వివిధ చట్టాల ద్వారా కొత్తగా ఇచ్చిన హక్కులను, అనుమతులను రిజర్వు ప్రకటనలో నమోదు చేయవలసి ఉంటుంది. అలా నమోదు చేయించుకోవడానికి ఈ గుర్తులు. ఫీల్డ్‌బుక్‌ను అర్థం చేసుకోగల పరిజ్ఞానం ప్రజలకు, అధికారులకు ఉపయోగపడుతుంది.

రిజర్వ్ అడవికి సరిహద్దులు – అనుమతించిన అవకాశాలు:

ఫారెస్టు యాక్టు 15వ సెక్షన్ ప్రకారం వెలువరించిన ప్రకటనలో రిజర్వ్ ఫారెస్టు సరిహద్దుల వివరాలు ఉంటాయి. ఈ సరిహద్దులను ఎల్లప్పుడు మంచి స్థితిలో ఉంచుకొనుట చాలా ముఖ్యమైన విషయం. రిజర్వ్ ప్రకటనలో (రిజర్వ్‌బ్లాక్ నోటిఫికేషన్) రిజర్వ్‌యొక్క హద్దుల చెక్కుబందీలు (ఖచ్చితమైన స్థలం) వివరించడమేగాక, ఆ అడవిలో రైతులకు ఏర్పరచిన హక్కులు, బాధ్యతలుకూడ వివరింపబడి ఉంటాయి. రిజర్వుఫారెస్టులోని దోవలను ఉపయోగించు హక్కులు, రిజర్వుఫారెస్టులోని కొన్ని కొన్ని ప్రదేశాలను (అనగా గుళ్ళు, మసీదులు, యాత్రాస్థలాలు వగైరా) ఉపయోగించుకోవలసిన పద్ధతులు. రిజర్వుఫారెస్టులో ఫలసాయములమీదగల హక్కులు, రిజర్వు అడవిలో ఏవైనా వ్యవసాయ క్షేత్రములున్నచో దానిమీద హక్కులు వాటిని ఉపయోగించు పద్ధతులు అన్నీ ఈ ప్రకటనలో అతి విపులముగా నమోదుచేయబడి ఉంటాయి.

అటవీశాఖ రిజర్వుఫారెస్టు సరిహద్దుల వెంబడి ఈ బురుజులను నిర్మిస్తుంది

1.	విడివిరాళ్ళ బురుజులు	Flagstone Cairns
2.	గచ్చుతోకట్టబడిన బురుజులు	Masonry Cairns
3.	మట్టి బురుజులు	Earthern Cairns
4.	పలకరాళ్ళ లేక గుండురాళ్ళ బురుజులు	Rough Stone Cairns
5.	మధ్య బురుజులు	Intermediate Cairns

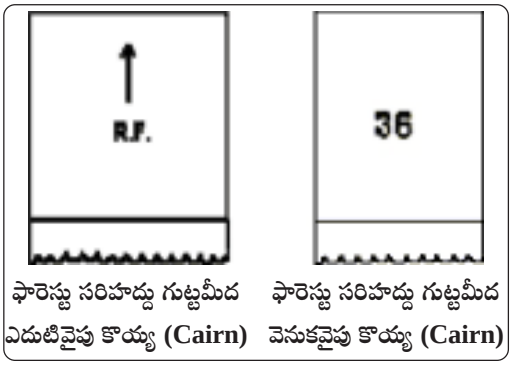

ఫారెస్టు సరిహద్దు గుట్టమీద ఎడుటివైపు కొయ్య **(Cairn)**

ఫారెస్టు సరిహద్దు గుట్టమీద వెనుకవైపు కొయ్య **(Cairn)**

రిజర్వు పటంలో రంగులు

ఆకుపచ్చ *Green*	రిజర్వు సరిహద్దు *Reserve boundary*
నీలం *Blue*	నీరు, నది, చెరువు, సముద్రము మొదలైనవి *Water, River, Tank, Sea etc.*
ఎరుపు *Red*	రస్తాలు, రోడ్లు, రాతికట్టడములు, దేవాలయములు మొదలైనవి *Roads, Constructions, Temples etc.*

రిజర్వు పటంలో గుర్తులు

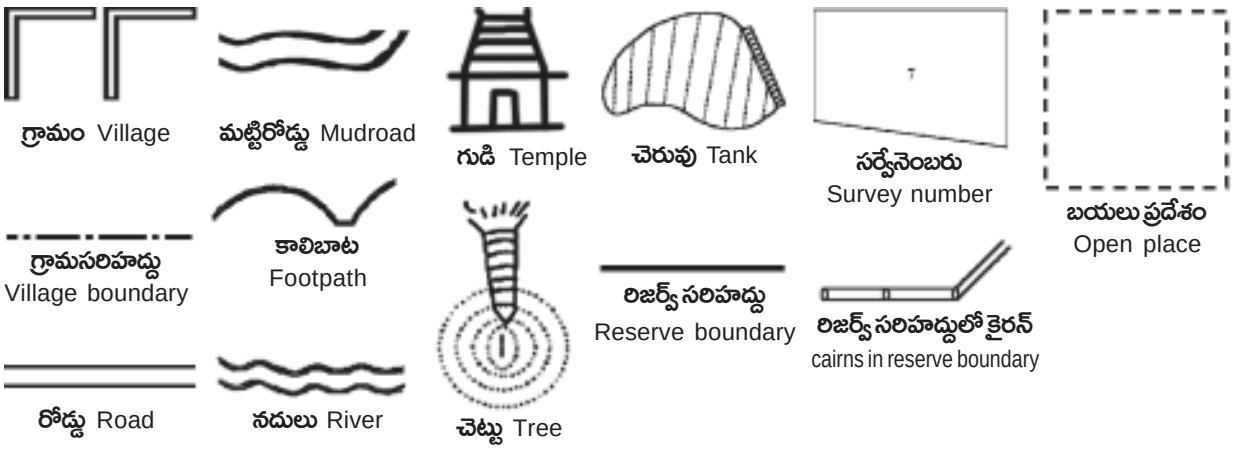

Story of a Primitive tribal groups (Chenchus) adopting appropriate technology to absorb scientific practices

1. Chenchus are food gathering PTG's (Primitive tribal groups) now named as PVT's (Particularly vulnerable tribes) in and around NSTR (Nagarjuna Srisailam Tiger Reserve) which is in the midst of Andhra Pradesh. The attempts of government introducing the agriculture did not gain roots as the cultivation is capital intensive.

SAKTI successfully motivated the Chenchus in the **seven villages of Dornala and Nallaguntla Panchayatas in Prakasam district** to cultivate **millets and pulses** with the help of traditional **seed drills**. Encouraged them to the yoke the calf's for using them as bullocks for ploughing etc,. This effort should be carried further with vermi compost practices etc. The millet farming became popular as the puddings prepared with them are served as **prasadam during fairs and festivals.**

2. While **collecting rock bee honey** Chenchus used to cut good number of Bamboos and debark the trees for preparing the ropes. They were provided **coir ropes, iron ladders**, and tin boxes. Now they should be trained in scientific collection of honey.

3. **Grading of gum, Weighing NTFP** before selling to check under weighing in markets helped to get more price. Plate leaf moulding, pressing tamarind into cakes through machines is fetching good returns as the products are market friendly.

Gum grading

Plate leaf moulding

Pressing tamarind into Cakes

4. **Pickle preparation** with Amla and Tamarind was encouraged and now Chenchus are selling the pickle to the hostels of government schools.

5. **Diversification of livelihoods through mechanical servicing.**

Ankanna of Thummalabayalu village with tool kit

6. Traditionally Chenchus collect fish in the tanks or ponds through poisoning. Now they are **releasing the fish lings** and collecting the **fish through nets**.

7. NREGS, ROFR sustained these efforts. But to **stabilize the intervention** and expanding it on a large scale is need of the hour.

8. **Lessons learnt:** Before **introducing high technology** it is better to **adopt appropriate local technology** while working with the pre-Agricultural communities.

...People and Protected Areas:
Conservation and Sustainable Livelihoods in Partnership with Local Communities.
Supported by: Department of Science and Techonology, GOI, Facilitated by WWF-India implemented by SAKTI in Dornal Mandal

దశలవారీగా తగిన మార్పు

◆ చెంచులు పెద్ద తేనెలు తీసేటప్పుడు వెదుళ్ళు, నార, కట్టెకోసం అడవిని నరికి అవన్నీ అక్కడే పడేసిపోతారు - హెమెండార్ఫ్.

✓ మార్పు- ఎక్కడానికి చాంతాళ్ళు, ఇనుపనిచ్చెనలు, డబ్బాలు సమకూర్చడం.

◆ ఉసిరికాయలను, అడ్డాకులను అమ్ముకుంటారు.

✓ మార్పు- పచ్చళ్ళు పెట్టడం హాస్టళ్ళకు అమ్మడం, విస్తరాకులు కుట్టి యాత్రికులకు అమ్మడం. జిగురును గ్రేడ్ చేయడం, చింతపండు కేకులుగా ఒత్తడం.

◆ కనీసం నట్లు, బోల్టులు విప్పే పరిజ్ఞానం లేదు.

✓ మార్పు- రెంచీలు, వడ్రంగం పనిముట్లు, వల్కనైజింగ్ సామాన్లు ఇచ్చి రోడ్డువెంట సైకిల్/ఎలక్ట్రికల్ రిపేర్‌షాపులు పెట్టించడం.

◆ మిగిలిన రైతులతోపాటు వ్యాపారపంటలు వేసి, పెట్టుబడి దొరక్క నష్టాలువచ్చినప్పుడు దెబ్బతింటున్నారు.

✓ మార్పు- మెట్టపంటలు జొన్నలు, కందులు, వరిగలు, సజ్జలు సాగుకు సాయం. స్థానిక దేవతల జాతరల్లో ప్రసాదంగా పెట్టడం.

◆ పాడి చేయడం తప్ప కోడెలను మచ్చే అలవాటు లేదు.

✓ మార్పు- కోడెలను మచ్చే అలవాటు చేయడం.

✓ కాటాలిచ్చి అమ్ముకునే/కొనుక్కునేటప్పుడు తూకం వేసుకోవడం అలవాటు చేయడం.

✓ మూలికావైద్యం వృత్తిగా ప్రోత్సహించడం.

◆ మడుగులో చెక్కలు వేసి చేపలను చంపడం.

✓ మార్పు- చెరువులు స్వాధీనం చేసుకుని చేపలు పెంచి, పట్టడం ప్రోత్సహించడం.

...అభయారణ్యాలలో అనువైన జీవనాధారాల కార్యక్రమం
శాస్త్రసాంకేతికశాఖ, డబ్ల్యూ.డబ్ల్యూ.ఎఫ్. ఇండియా సహకారంతో 'శక్తి' అమలుచేసిన కార్యక్రమం

శక్తి చెంచు సాధికారిత కార్యక్రమము

1. చెంచు భూములజాబితా గూడెంవారిగా ప్రకటించాలి.
   ఉపాధిపనులు వారి పాలాలలో చేపట్టాలి. అందరికి జాబు కార్డులు ఇవ్వాలి.
2. అటవీ హక్కుల గుర్తింపులో మిరాశిలు గుర్తించాలి.
3. మట్టలను జీవవైవిధ్య స్థావరాలుగా గుర్తించాలి.
4. అడవిలో చెరువులన్నీ చెంచులవే.
5. చెంచుకుటుంబాలకు అంత్యోదయ కార్డులు, అర్హులందరికి పింఛన్లు ఇవ్వాలి.
6. అటవీహక్కుల గుర్తింపు త్వరగా పూర్తిచేయాలి.
7. పెండింగ్‌లో ఉన్న ధరఖాస్తులు కావలసిన వివరాలతో మళ్ళి మళ్ళి దాఖలు చేయాలి.
8. కర్నూలు, ప్రకాశం జిల్లాల్లోని ఫారెస్ట్ ఎంక్లోజర్స్‌లో చెంచుభూముల సర్వే ప్రకారం పట్టాలివ్వాలి.
   చెంచుభూములను ఆక్రమించిన వారిని తొలగించాలి.
   ఆ గూడెంలను రెవిన్యూగ్రామాలుగా ప్రకటించాలి.
9. అప్పాపూర్‌ను పంచాయితి చెయ్యాలి. అమరాబాద్ మండలంలో కలపాలి.
10. చింతల కేంద్రంగా చెంచు పంచాయితి ఏర్పాటు చేయ్యాలి.
11. అడవి వదిలిరావద్దు - రోడ్డుమీద అడుక్కుతింటూ బతకద్దు.
12. కోడెలను మప్పండి, ఎద్దులుగా వాడుకోండి.

నల్లమలలో శక్తి

- 1999లో గిరిజనాభివృద్ధి సంస్థ ద్వారా హ్యాండ్ పంపుల మరమ్మతులో చెంచు యువకులకు శిక్షణ.
- 2000లో ప్రకాశం జిల్లాలో చెంచులను పంచాయితీ ఎన్నికల్లో ఓటర్లుగా మొదటిసారిగా నమోదు.
- 2002లో అక్రమ నిర్భంధంలోగల అప్పాపూర్ తోకల మల్లయ్య హెబియస్ కార్పస్ పిటీషన్ ద్వారా విడుదల.
- 2003లో గిరిజనేతరుల ఆక్రమణలోగల రుషుల చెరువు చెంచుల స్వాధీనం.
- 2003లో అప్పాపూర్‌ను రెవిన్యూ గ్రామంగా ప్రకటించడానికి కోర్టు ఉత్తర్వులు.
- 2003లో తమ జీవన విధానాలపై చెంచు యువకుల చేత నల్లమల చెంచు ప్రపంచం రాయించడం.
- 2007లో శాస్త్ర సాంకేతిక శాఖ, వరల్డ్ లైఫ్ ఫండ్ (WWF) ద్వారా చెంచుల సుస్థిర అభివృద్ధి.
- 2010లో గిరిజన అభివృద్ధి సంస్థ ద్వారా ఉమ్మడి అటవీ హక్కుల గుర్తింపులో శిక్షణ.
- భూమి, అడవి, నీరు మీద హక్కు సాధించుకోవడానికి తోడ్పాటు.

నల్లమలలో చెంచు ప్రపంచం

ఈ జ్ఞానం మీదేనండి! - ఈ రాజ్యం మీరేలండి!!